













REGION	OBRAS AUTORIZADAS
 1 - SIERRA DE FLORES MAGÓN	82
 2 - COSTA	72
 3 - ISTMO	43
 4 - MIXTECA	130
 5 - CUENCA DEL PAPALOAPAN	39
 6 - SIERRA DE JUÁREZ	55
 7 - SIERRA SUR	94
 8 - VALLES CENTRALES	333
 9 - COBERTURA ESTATAL	10
 TOTAL	858



UNIDAD RESPONSABLE	UNIDAD EJECUTORA	NOMBRE ACTIVIDAD	VERTIENTE	REGION	DISTRITO	MUNICIPIO	LOCALIDAD	TIPO AREA GEOGRAFICA	LATITUD	LONGITUD	CONSULTAR
511 - VIVIENDA BIENESTAR	511001 - VIVIENDA BIENESTAR	CONSTRUCCIÓN DE PISO FIRME PARA EL MEJORAMIENTO DE LA VIVIENDA, EN LA LOCALIDAD EL TECOLOTE, MUNICIPIO SAN FELIPE TEJALÁPAM.	VIV - VIVIENDA	08 - VALLES CENTRALES	11 - ETLA	135 - SAN FELIPE TEJALÁPAM	0006 - EL TECOLOTE	PUNTO	17.102544	-96.858969	Ver Mapa
511 - VIVIENDA BIENESTAR	511001 - VIVIENDA BIENESTAR	CONSTRUCCIÓN DE PISO FIRME PARA EL MEJORAMIENTO DE LA VIVIENDA, EN LA LOCALIDAD EL TECOLOTE, MUNICIPIO SAN FELIPE TEJALÁPAM.	VIV - VIVIENDA	08 - VALLES CENTRALES	11 - ETLA	135 - SAN FELIPE TEJALÁPAM	0006 - EL TECOLOTE	PUNTO	17.102731	-96.856991	Ver Mapa
511 - VIVIENDA BIENESTAR	511001 - VIVIENDA BIENESTAR	CONSTRUCCIÓN DE PISO FIRME PARA EL MEJORAMIENTO DE LA VIVIENDA, EN LA LOCALIDAD EL TECOLOTE, MUNICIPIO SAN FELIPE TEJALÁPAM.	VIV - VIVIENDA	08 - VALLES CENTRALES	11 - ETLA	135 - SAN FELIPE TEJALÁPAM	0006 - EL TECOLOTE	PUNTO	17.102817	-96.858867	Ver Mapa
511 - VIVIENDA BIENESTAR	511001 - VIVIENDA BIENESTAR	CONSTRUCCIÓN DE PISO FIRME PARA EL MEJORAMIENTO DE LA VIVIENDA, EN LA LOCALIDAD EL TECOLOTE, MUNICIPIO SAN FELIPE TEJALÁPAM.	VIV - VIVIENDA	08 - VALLES CENTRALES	11 - ETLA	135 - SAN FELIPE TEJALÁPAM	0006 - EL TECOLOTE	PUNTO	17.103092	-96.857313	Ver Mapa
131 - SECRETARÍA DE MEDIO AMBIENTE, BIODIVERSIDAD, ENERGÍAS Y SOSTENIBILIDAD	131001 - OFICINA DEL SECRETARIO DEL MEDIO AMBIENTE, BIODIVERSIDAD, ENERGÍAS Y SOSTENIBILIDAD	EQUIPAMIENTO PARA EL DIAGNÓSTICO Y CONSERVACIÓN INTEGRAL DE LOS ARBOLES NOTABLES Y URBANOS, UBICADOS EN EL ESTADO DE OAXACA.	AMB - PROTECCION Y PRESERVACION AMBIENTAL	09 - COBERTURA ESTATAL	99 - COBERTURA ESTATAL	999 - COBERTURA ESTATAL	9999 - COBERTURA ESTATAL	PUNTO	17.05504443	-96.6538573	Ver Mapa
532 - INSTITUTO OAXAQUEÑO CONSTRUCTOR DE INFRAESTRUCTURA EDUCATIVA	532001 - INSTITUTO OAXAQUEÑO CONSTRUCTOR DE INFRAESTRUCTURA EDUCATIVA	REPARACIONES GENERALES EN CAM NÚM. 60 CON CLAVE ESCOLAR: 20DML0060H, EN LA LOCALIDAD DE SAN SEBASTIÁN ABASOLO, MUNICIPIO DE SAN SEBASTIÁN ABASOLO.	EDI - EDUCACION E INVESTIGACION	08 - VALLES CENTRALES	20 - TLACOLULA	343 - SAN SEBASTIÁN ABASOLO	0001 - SAN SEBASTIÁN ABASOLO	PUNTO	16.99910718	-96.59906556	Ver Mapa
532 - INSTITUTO OAXAQUEÑO CONSTRUCTOR DE INFRAESTRUCTURA EDUCATIVA	532001 - INSTITUTO OAXAQUEÑO CONSTRUCTOR DE INFRAESTRUCTURA EDUCATIVA	REPARACIONES GENERALES EN ESCUELA PRIMARIA "GABINO BARRERA" CON CLAVE ESCOLAR: 20DPR1015T, EN LA LOCALIDAD DE SAN SEBASTIÁN ABASOLO, MUNICIPIO DE SAN SEBASTIÁN ABASOLO.	EDI - EDUCACION E INVESTIGACION	08 - VALLES CENTRALES	20 - TLACOLULA	343 - SAN SEBASTIÁN ABASOLO	0001 - SAN SEBASTIÁN ABASOLO	PUNTO	16.99415391	-96.58659467	Ver Mapa
532 - INSTITUTO OAXAQUEÑO CONSTRUCTOR DE INFRAESTRUCTURA EDUCATIVA	532001 - INSTITUTO OAXAQUEÑO CONSTRUCTOR DE INFRAESTRUCTURA EDUCATIVA	REPARACIONES GENERALES EN ESCUELA TELESECUNDARIA CON CLAVE ESCOLAR: 20DTV0634U, EN LA LOCALIDAD DE SANTA ANA TAVELA, MUNICIPIO DE SANTA ANA TAVELA.	EDI - EDUCACION E INVESTIGACION	07 - SIERRA SUR	27 - YAUTEPEC	357 - SANTA ANA TAVELA	0001 - SANTA ANA TAVELA	PUNTO	16.64977883	-95.91656883	Ver Mapa
106 - SECRETARÍA DE INFRAESTRUCTURAS Y COMUNICACIONES	106001 - OFICINA DEL SECRETARIO DE INFRAESTRUCTURAS Y COMUNICACIONES	ELABORACION DE ESTUDIOS Y PROYECTO EJECUTIVO PARA LA REHABILITACION DEL SISTEMA DE AGUA POTABLE EN LA LOCALIDAD DE SAN MIGUEL TILQUIÁPAM, MUNICIPIO DE SAN MIGUEL TILQUIÁPAM.	AGP - AGUA POTABLE	08 - VALLES CENTRALES	25 - OCOTLÁN	284 - SAN MIGUEL TILQUIÁPAM	TILQUIÁPAM	PUNTO	16.781896	-96.581565	Ver Mapa
106 - SECRETARÍA DE INFRAESTRUCTURAS Y COMUNICACIONES	106001 - OFICINA DEL SECRETARIO DE INFRAESTRUCTURAS Y COMUNICACIONES	ELABORACION DE ESTUDIOS Y PROYECTO EJECUTIVO PARA LA REHABILITACION DE LA PLANTA DE TRATAMIENTO DE AGUAS RESIDUALES EN LA LOCALIDAD DE SAN MIGUEL TILQUIÁPAM, MUNICIPIO DE SAN MIGUEL TILQUIÁPAM.	ALS - ALCANTARILLADO Y SANEAMIENTO	08 - VALLES CENTRALES	25 - OCOTLÁN	284 - SAN MIGUEL TILQUIÁPAM	TILQUIÁPAM	PUNTO	16.781896	-96.581565	Ver Mapa
539 - SISTEMA OPERADOR DE LOS SERVICIOS DE AGUA POTABLE Y ALCANTARILLADO	539002 - SERVICIOS DE INFRAESTRUCTURA PARA AGUA POTABLE Y SANEAMIENTO	PROGRAMA EMERGENTE PARA EL CONTROL DE FUGAS DE LOS SISTEMAS DE AGUA POTABLE EN OAXACA DE JUÁREZ Y MUNICIPIOS CONURBADOS	AGP - AGUA POTABLE	08 - VALLES CENTRALES	19 - CENTRO	067 - OAXACA DE JUÁREZ	0001 - OAXACA DE JUÁREZ	PUNTO	17.06799193	-96.72926555	Ver Mapa
501 - CAMINOS BIENESTAR	501001 - CAMINOS BIENESTAR	REHABILITACIÓN DEL CAMINO RURAL SIN NOMBRE DE SANTO DOMINGO INGENIO - LA BLANCA, TRAMO DEL KM 0+000 AL KM 6+915, EN EL MUNICIPIO DE SANTO DOMINGO INGENIO	CCP - CARRETERAS, CAMINOS Y PUENTES	03 - ISTMO	29 - JUCHITÁN	505 - SANTO DOMINGO INGENIO	0002 - LA BLANCA	PUNTO	16.591577	-94.695351	Ver Mapa
501 - CAMINOS BIENESTAR	501001 - CAMINOS BIENESTAR	REHABILITACIÓN DEL CAMINO RURAL SIN NOMBRE DE SANTO DOMINGO INGENIO - LA BLANCA, TRAMO DEL KM 0+000 AL KM 6+915, EN EL MUNICIPIO DE SANTO DOMINGO INGENIO	CCP - CARRETERAS, CAMINOS Y PUENTES	03 - ISTMO	29 - JUCHITÁN	505 - SANTO DOMINGO INGENIO	0002 - LA BLANCA	PUNTO	16.594306	-94.727373	Ver Mapa
501 - CAMINOS BIENESTAR	501001 - CAMINOS BIENESTAR	REHABILITACIÓN DEL CAMINO RURAL SIN NOMBRE DE SANTO DOMINGO INGENIO - LA BLANCA, TRAMO DEL KM 0+000 AL KM 6+915, EN EL MUNICIPIO DE SANTO DOMINGO INGENIO	CCP - CARRETERAS, CAMINOS Y PUENTES	03 - ISTMO	29 - JUCHITÁN	505 - SANTO DOMINGO INGENIO	0002 - LA BLANCA	PUNTO	16.594738	-94.758267	Ver Mapa
539 - SISTEMA OPERADOR DE LOS SERVICIOS DE AGUA POTABLE Y ALCANTARILLADO	539002 - SERVICIOS DE INFRAESTRUCTURA PARA AGUA POTABLE Y SANEAMIENTO	REHABILITACIÓN DE LA RED DE AGUA POTABLE EN CALLE LAURELES - ANDADOR PIRULES, COLONIA AURORA, LOCALIDAD OAXACA DE JUÁREZ, MUNICIPIO DE OAXACA DE JUÁREZ	AGP - AGUA POTABLE	08 - VALLES CENTRALES	19 - CENTRO	067 - OAXACA DE JUÁREZ	0001 - OAXACA DE JUÁREZ	POLILINEA	17.08288887	-96.72898576	Ver Mapa
539 - SISTEMA OPERADOR DE LOS SERVICIOS DE AGUA POTABLE Y ALCANTARILLADO	539002 - SERVICIOS DE INFRAESTRUCTURA PARA AGUA POTABLE Y SANEAMIENTO	REHABILITACIÓN DE LA RED DE AGUA POTABLE EN CALLE LAURELES - ANDADOR PIRULES, COLONIA AURORA, LOCALIDAD OAXACA DE JUÁREZ, MUNICIPIO DE OAXACA DE JUÁREZ	AGP - AGUA POTABLE	08 - VALLES CENTRALES	19 - CENTRO	067 - OAXACA DE JUÁREZ	0001 - OAXACA DE JUÁREZ	POLILINEA	17.08293369	-96.72895479	Ver Mapa
539 - SISTEMA OPERADOR DE LOS SERVICIOS DE AGUA POTABLE Y ALCANTARILLADO	539002 - SERVICIOS DE INFRAESTRUCTURA PARA AGUA POTABLE Y SANEAMIENTO	REHABILITACIÓN DE LA RED DE AGUA POTABLE EN CALLE LAURELES - ANDADOR PIRULES, COLONIA AURORA, LOCALIDAD OAXACA DE JUÁREZ, MUNICIPIO DE OAXACA DE JUÁREZ	AGP - AGUA POTABLE	08 - VALLES CENTRALES	19 - CENTRO	067 - OAXACA DE JUÁREZ	0001 - OAXACA DE JUÁREZ	POLILINEA	17.08305986	-96.73012143	Ver Mapa
539 - SISTEMA OPERADOR DE LOS SERVICIOS DE AGUA POTABLE Y ALCANTARILLADO	539002 - SERVICIOS DE INFRAESTRUCTURA PARA AGUA POTABLE Y SANEAMIENTO	REHABILITACIÓN DE LA RED DE AGUA POTABLE EN CALLE LAURELES - ANDADOR PIRULES, COLONIA AURORA, LOCALIDAD OAXACA DE JUÁREZ, MUNICIPIO DE OAXACA DE JUÁREZ	AGP - AGUA POTABLE	08 - VALLES CENTRALES	19 - CENTRO	067 - OAXACA DE JUÁREZ	0001 - OAXACA DE JUÁREZ	POLILINEA	17.08307459	-96.72924232	Ver Mapa
539 - SISTEMA OPERADOR DE LOS SERVICIOS DE AGUA POTABLE Y ALCANTARILLADO	539002 - SERVICIOS DE INFRAESTRUCTURA PARA AGUA POTABLE Y SANEAMIENTO	REHABILITACIÓN DE LA RED DE AGUA POTABLE EN CALLE LAURELES - ANDADOR PIRULES, COLONIA AURORA, LOCALIDAD OAXACA DE JUÁREZ, MUNICIPIO DE OAXACA DE JUÁREZ	AGP - AGUA POTABLE	08 - VALLES CENTRALES	19 - CENTRO	067 - OAXACA DE JUÁREZ	0001 - OAXACA DE JUÁREZ	POLILINEA	17.08318709	-96.72958557	Ver Mapa
539 - SISTEMA OPERADOR DE LOS SERVICIOS DE AGUA POTABLE Y ALCANTARILLADO	539002 - SERVICIOS DE INFRAESTRUCTURA PARA AGUA POTABLE Y SANEAMIENTO	REHABILITACIÓN DE LA RED DE AGUA POTABLE EN CALLE LAURELES - ANDADOR PIRULES, COLONIA AURORA, LOCALIDAD OAXACA DE JUÁREZ, MUNICIPIO DE OAXACA DE JUÁREZ	AGP - AGUA POTABLE	08 - VALLES CENTRALES	19 - CENTRO	067 - OAXACA DE JUÁREZ	0001 - OAXACA DE JUÁREZ	POLILINEA	17.08336819	-96.72986494	Ver Mapa
539 - SISTEMA OPERADOR DE LOS SERVICIOS DE AGUA POTABLE Y ALCANTARILLADO	539002 - SERVICIOS DE INFRAESTRUCTURA PARA AGUA POTABLE Y SANEAMIENTO	REHABILITACIÓN DE LA RED DE AGUA POTABLE EN CALLE LAURELES - ANDADOR PIRULES, COLONIA AURORA, LOCALIDAD OAXACA DE JUÁREZ, MUNICIPIO DE OAXACA DE JUÁREZ	AGP - AGUA POTABLE	08 - VALLES CENTRALES	19 - CENTRO	067 - OAXACA DE JUÁREZ	0001 - OAXACA DE JUÁREZ	POLILINEA	17.08338793	-96.72989325	Ver Mapa
539 - SISTEMA OPERADOR DE LOS SERVICIOS DE AGUA POTABLE Y ALCANTARILLADO	539002 - SERVICIOS DE INFRAESTRUCTURA PARA AGUA POTABLE Y SANEAMIENTO	REHABILITACIÓN DE LA RED DE AGUA POTABLE EN CALLE LAURELES - ANDADOR PIRULES, COLONIA AURORA, LOCALIDAD OAXACA DE JUÁREZ, MUNICIPIO DE OAXACA DE JUÁREZ	AGP - AGUA POTABLE	08 - VALLES CENTRALES	19 - CENTRO	067 - OAXACA DE JUÁREZ	0001 - OAXACA DE JUÁREZ	POLILINEA	17.08355065	-96.73012479	Ver Mapa
539 - SISTEMA OPERADOR DE LOS SERVICIOS DE AGUA POTABLE Y ALCANTARILLADO	539002 - SERVICIOS DE INFRAESTRUCTURA PARA AGUA POTABLE Y SANEAMIENTO	REHABILITACIÓN DE LA RED DE AGUA POTABLE EN CALLE LAURELES - ANDADOR PIRULES, COLONIA AURORA, LOCALIDAD OAXACA DE JUÁREZ, MUNICIPIO DE OAXACA DE JUÁREZ	AGP - AGUA POTABLE	08 - VALLES CENTRALES	19 - CENTRO	067 - OAXACA DE JUÁREZ	0001 - OAXACA DE JUÁREZ	POLILINEA	17.08368022	-96.73034113	Ver Mapa
539 - SISTEMA OPERADOR DE LOS SERVICIOS DE AGUA POTABLE Y ALCANTARILLADO	539002 - SERVICIOS DE INFRAESTRUCTURA PARA AGUA POTABLE Y SANEAMIENTO	REHABILITACION DEL SISTEMA DE AGUA POTABLE EN AV.SIMBOLOS PATRIOS, EN LA COLONIA MIGUEL ALEMÁN VALDEZ, LOCALIDAD DE OAXACA DE JUAREZ, MUNICIPIO OAXACA DE JUAREZ	AGP - AGUA POTABLE	08 - VALLES CENTRALES	19 - CENTRO	067 - OAXACA DE JUÁREZ	0001 - OAXACA DE JUÁREZ	POLILINEA	17.048096	-96.72452	Ver Mapa
539 - SISTEMA OPERADOR DE LOS SERVICIOS DE AGUA POTABLE Y ALCANTARILLADO	539002 - SERVICIOS DE INFRAESTRUCTURA PARA AGUA POTABLE Y SANEAMIENTO	REHABILITACION DEL SISTEMA DE AGUA POTABLE EN AV.SIMBOLOS PATRIOS, EN LA COLONIA MIGUEL ALEMÁN VALDEZ, LOCALIDAD DE OAXACA DE JUAREZ, MUNICIPIO OAXACA DE JUAREZ	AGP - AGUA POTABLE	08 - VALLES CENTRALES	19 - CENTRO	067 - OAXACA DE JUÁREZ	0001 - OAXACA DE JUÁREZ	POLILINEA	17.0481448	-96.724556	Ver Mapa
539 - SISTEMA OPERADOR DE LOS SERVICIOS DE AGUA POTABLE Y ALCANTARILLADO	539002 - SERVICIOS DE INFRAESTRUCTURA PARA AGUA POTABLE Y SANEAMIENTO	REHABILITACION DEL SISTEMA DE AGUA POTABLE EN AV.SIMBOLOS PATRIOS, EN LA COLONIA MIGUEL ALEMÁN VALDEZ, LOCALIDAD DE OAXACA DE JUAREZ, MUNICIPIO OAXACA DE JUAREZ	AGP - AGUA POTABLE	08 - VALLES CENTRALES	19 - CENTRO	067 - OAXACA DE JUÁREZ	0001 - OAXACA DE JUÁREZ	POLILINEA	17.0481489	-96.724623	Ver Mapa

UNIDAD RESPONSABLE	UNIDAD EJECUTORA	NOMBRE ACTIVIDAD	VERTIENTE	REGION	DISTRITO	MUNICIPIO	LOCALIDAD	TIPO AREA GEOGRAFICA	LATITUD	LONGITUD	CONSULTAR
511 - VIVIENDA BIENESTAR	511001 - VIVIENDA BIENESTAR	CONSTRUCCIÓN DE PISO FIRME PARA EL MEJORAMIENTO DE LA VIVIENDA, EN LA LOCALIDAD EL TECOLOTE, MUNICIPIO SAN FELIPE TEJALÁPAM.	VIV - VIVIENDA	08 - VALLES CENTRALES	11 - ETLA	135 - SAN FELIPE TEJALÁPAM	0006 - EL TECOLOTE	PUNTO	17.102544	-96.858969	Ver Mapa
511 - VIVIENDA BIENESTAR	511001 - VIVIENDA BIENESTAR	CONSTRUCCIÓN DE PISO FIRME PARA EL MEJORAMIENTO DE LA VIVIENDA, EN LA LOCALIDAD EL TECOLOTE, MUNICIPIO SAN FELIPE TEJALÁPAM.	VIV - VIVIENDA	08 - VALLES CENTRALES	11 - ETLA	135 - SAN FELIPE TEJALÁPAM	0006 - EL TECOLOTE	PUNTO	17.102731	-96.856991	Ver Mapa
539 - SISTEMA OPERADOR DE LOS SERVICIOS DE AGUA POTABLE Y ALCANTARILLADO	539002 - SERVICIOS DE INFRAESTRUCTURA PARA AGUA POTABLE Y SANEAMIENTO	REHABILITACION DEL SISTEMA DE AGUA POTABLE EN AV.SIMBOLOS PATRIOS, EN LA COLONIA MIGUEL ALEMÁN VALDEZ, LOCALIDAD DE OAXACA DE JUAREZ, MUNICIPIO OAXACA DE JUAREZ	AGP - AGUA POTABLE	08 - VALLES CENTRALES	19 - CENTRO	067 - OAXACA DE JUÁREZ	0001 - OAXACA DE JUÁREZ	POLILINEA	17.0488585	-96.725079	Ver Mapa
539 - SISTEMA OPERADOR DE LOS SERVICIOS DE AGUA POTABLE Y ALCANTARILLADO	539002 - SERVICIOS DE INFRAESTRUCTURA PARA AGUA POTABLE Y SANEAMIENTO	REHABILITACION DEL SISTEMA DE AGUA POTABLE EN AV.SIMBOLOS PATRIOS, EN LA COLONIA MIGUEL ALEMÁN VALDEZ, LOCALIDAD DE OAXACA DE JUAREZ, MUNICIPIO OAXACA DE JUAREZ	AGP - AGUA POTABLE	08 - VALLES CENTRALES	19 - CENTRO	067 - OAXACA DE JUÁREZ	0001 - OAXACA DE JUÁREZ	POLILINEA	17.0488599	-96.725107	Ver Mapa
539 - SISTEMA OPERADOR DE LOS SERVICIOS DE AGUA POTABLE Y ALCANTARILLADO	539002 - SERVICIOS DE INFRAESTRUCTURA PARA AGUA POTABLE Y SANEAMIENTO	REHABILITACION DEL SISTEMA DE AGUA POTABLE EN AV.SIMBOLOS PATRIOS, EN LA COLONIA MIGUEL ALEMÁN VALDEZ, LOCALIDAD DE OAXACA DE JUAREZ, MUNICIPIO OAXACA DE JUAREZ	AGP - AGUA POTABLE	08 - VALLES CENTRALES	19 - CENTRO	067 - OAXACA DE JUÁREZ	0001 - OAXACA DE JUÁREZ	POLILINEA	17.0502508	-96.726086	Ver Mapa
539 - SISTEMA OPERADOR DE LOS SERVICIOS DE AGUA POTABLE Y ALCANTARILLADO	539002 - SERVICIOS DE INFRAESTRUCTURA PARA AGUA POTABLE Y SANEAMIENTO	REHABILITACION DEL SISTEMA DE AGUA POTABLE EN AV.SIMBOLOS PATRIOS, EN LA COLONIA MIGUEL ALEMÁN VALDEZ, LOCALIDAD DE OAXACA DE JUAREZ, MUNICIPIO OAXACA DE JUAREZ	AGP - AGUA POTABLE	08 - VALLES CENTRALES	19 - CENTRO	067 - OAXACA DE JUÁREZ	0001 - OAXACA DE JUÁREZ	POLILINEA	17.050423	-96.726235	Ver Mapa
539 - SISTEMA OPERADOR DE LOS SERVICIOS DE AGUA POTABLE Y ALCANTARILLADO	539002 - SERVICIOS DE INFRAESTRUCTURA PARA AGUA POTABLE Y SANEAMIENTO	REHABILITACION DEL SISTEMA DE AGUA POTABLE EN AV.SIMBOLOS PATRIOS, EN LA COLONIA MIGUEL ALEMÁN VALDEZ, LOCALIDAD DE OAXACA DE JUAREZ, MUNICIPIO OAXACA DE JUAREZ	AGP - AGUA POTABLE	08 - VALLES CENTRALES	19 - CENTRO	067 - OAXACA DE JUÁREZ	0001 - OAXACA DE JUÁREZ	POLILINEA	17.0506188	-96.726456	Ver Mapa
501 - CAMINOS BIENESTAR	501001 - CAMINOS BIENESTAR	CONSTRUCCIÓN DE LA CARRETERA CON CONCRETO ASFÁLTICO DEL E.C. (LOMA BONITA - MIXTÁN) - SAN BENITO ENCINAL, TRAMO DEL KM 0+000 AL KM 7+936, SUBTRAMO DEL KM 6+500 AL KM 7+500, EN EL MUNICIPIO DE LOMA BONITA	CCP - CARRETERAS, CAMINOS Y PUENTES	05 - CUENCA DEL PAPALOAPAN	06 - TUXTEPEC	044 - LOMA BONITA	0030 - SAN BENITO ENCINAL	PUNTO	17.993271	-95.907506	Ver Mapa
501 - CAMINOS BIENESTAR	501001 - CAMINOS BIENESTAR	CONSTRUCCIÓN DE LA CARRETERA CON CONCRETO ASFÁLTICO DEL E.C. (LOMA BONITA - MIXTÁN) - SAN BENITO ENCINAL, TRAMO DEL KM 0+000 AL KM 7+936, SUBTRAMO DEL KM 6+500 AL KM 7+500, EN EL MUNICIPIO DE LOMA BONITA	CCP - CARRETERAS, CAMINOS Y PUENTES	05 - CUENCA DEL PAPALOAPAN	06 - TUXTEPEC	044 - LOMA BONITA	0030 - SAN BENITO ENCINAL	PUNTO	17.99769	-95.906964	Ver Mapa
501 - CAMINOS BIENESTAR	501001 - CAMINOS BIENESTAR	CONSTRUCCIÓN DE LA CARRETERA CON CONCRETO ASFÁLTICO DEL E.C. (LOMA BONITA - MIXTÁN) - SAN BENITO ENCINAL, TRAMO DEL KM 0+000 AL KM 7+936, SUBTRAMO DEL KM 6+500 AL KM 7+500, EN EL MUNICIPIO DE LOMA BONITA	CCP - CARRETERAS, CAMINOS Y PUENTES	05 - CUENCA DEL PAPALOAPAN	06 - TUXTEPEC	044 - LOMA BONITA	0030 - SAN BENITO ENCINAL	PUNTO	18.0031	-95.904893	Ver Mapa
501 - CAMINOS BIENESTAR	501001 - CAMINOS BIENESTAR	REHABILITACIÓN DE LA CARRETERA CON CONCRETO ASFÁLTICO LOMA BONITA - MIXTÁN, TRAMO DEL KM 0+000 AL KM 23+400, EN EL MUNICIPIO DE LOMA BONITA	CCP - CARRETERAS, CAMINOS Y PUENTES	05 - CUENCA DEL PAPALOAPAN	06 - TUXTEPEC	044 - LOMA BONITA	0021 - MIXTÁN	PUNTO	17.90877	-95.859216	Ver Mapa
501 - CAMINOS BIENESTAR	501001 - CAMINOS BIENESTAR	REHABILITACIÓN DE LA CARRETERA CON CONCRETO ASFÁLTICO LOMA BONITA - MIXTÁN, TRAMO DEL KM 0+000 AL KM 23+400, EN EL MUNICIPIO DE LOMA BONITA	CCP - CARRETERAS, CAMINOS Y PUENTES	05 - CUENCA DEL PAPALOAPAN	06 - TUXTEPEC	044 - LOMA BONITA	0021 - MIXTÁN	PUNTO	17.990002	-95.867082	Ver Mapa
501 - CAMINOS BIENESTAR	501001 - CAMINOS BIENESTAR	REHABILITACIÓN DE LA CARRETERA CON CONCRETO ASFÁLTICO LOMA BONITA - MIXTÁN, TRAMO DEL KM 0+000 AL KM 23+400, EN EL MUNICIPIO DE LOMA BONITA	CCP - CARRETERAS, CAMINOS Y PUENTES	05 - CUENCA DEL PAPALOAPAN	06 - TUXTEPEC	044 - LOMA BONITA	0021 - MIXTÁN	PUNTO	18.096697	-95.876974	Ver Mapa
532 - INSTITUTO OAXAQUEÑO CONSTRUCTOR DE INFRAESTRUCTURA EDUCATIVA	532001 - INSTITUTO OAXAQUEÑO CONSTRUCTOR DE INFRAESTRUCTURA EDUCATIVA	EQUIPAMIENTO DE COMEDOR ESCOLAR EN ESCUELA PRIMARIA "ADOLFO LÓPEZ MATEOS" CON CLAVE ESCOLAR: 20DR1665V, EN LA LOCALIDAD DE EL CUAJILOTE, MUNICIPIO DE SAN JOSÉ DEL PROGRESO.	EDI - EDUCACION E INVESTIGACION	08 - VALLES CENTRALES	25 - OCOTLÁN	072 - SAN JOSÉ DEL PROGRESO	0007 - EL CUAJILOTE	PUNTO	16.70303708	-96.6784442	Ver Mapa
511 - VIVIENDA BIENESTAR	511001 - VIVIENDA BIENESTAR	CONSTRUCCIÓN DE PISO FIRME PARA EL MEJORAMIENTO DE LA VIVIENDA, EN LA LOCALIDAD SAN JUAN CHILATECA, MUNICIPIO SAN JUAN CHILATECA.	VIV - VIVIENDA	08 - VALLES CENTRALES	25 - OCOTLÁN	192 - SAN JUAN CHILATECA	0001 - SAN JUAN CHILATECA	PUNTO	16.82540687	-96.66750358	Ver Mapa
511 - VIVIENDA BIENESTAR	511001 - VIVIENDA BIENESTAR	CONSTRUCCIÓN DE PISO FIRME PARA EL MEJORAMIENTO DE LA VIVIENDA, EN LA LOCALIDAD SAN JUAN CHILATECA, MUNICIPIO SAN JUAN CHILATECA.	VIV - VIVIENDA	08 - VALLES CENTRALES	25 - OCOTLÁN	192 - SAN JUAN CHILATECA	0001 - SAN JUAN CHILATECA	PUNTO	16.82545822	-96.66644143	Ver Mapa
511 - VIVIENDA BIENESTAR	511001 - VIVIENDA BIENESTAR	CONSTRUCCIÓN DE PISO FIRME PARA EL MEJORAMIENTO DE LA VIVIENDA, EN LA LOCALIDAD SAN JUAN CHILATECA, MUNICIPIO SAN JUAN CHILATECA.	VIV - VIVIENDA	08 - VALLES CENTRALES	25 - OCOTLÁN	192 - SAN JUAN CHILATECA	0001 - SAN JUAN CHILATECA	PUNTO	16.82804869	-96.67132036	Ver Mapa
511 - VIVIENDA BIENESTAR	511001 - VIVIENDA BIENESTAR	CONSTRUCCIÓN DE PISO FIRME PARA EL MEJORAMIENTO DE LA VIVIENDA, EN LA LOCALIDAD SAN JUAN CHILATECA, MUNICIPIO SAN JUAN CHILATECA.	VIV - VIVIENDA	08 - VALLES CENTRALES	25 - OCOTLÁN	192 - SAN JUAN CHILATECA	0001 - SAN JUAN CHILATECA	PUNTO	16.82810774	-96.66363583	Ver Mapa
511 - VIVIENDA BIENESTAR	511001 - VIVIENDA BIENESTAR	CONSTRUCCIÓN DE PISO FIRME PARA EL MEJORAMIENTO DE LA VIVIENDA, EN LA LOCALIDAD SAN JUAN CHILATECA, MUNICIPIO SAN JUAN CHILATECA.	VIV - VIVIENDA	08 - VALLES CENTRALES	25 - OCOTLÁN	192 - SAN JUAN CHILATECA	0001 - SAN JUAN CHILATECA	PUNTO	16.82816165	-96.67036281	Ver Mapa
511 - VIVIENDA BIENESTAR	511001 - VIVIENDA BIENESTAR	CONSTRUCCIÓN DE PISO FIRME PARA EL MEJORAMIENTO DE LA VIVIENDA, EN LA LOCALIDAD SAN JUAN CHILATECA, MUNICIPIO SAN JUAN CHILATECA.	VIV - VIVIENDA	08 - VALLES CENTRALES	25 - OCOTLÁN	192 - SAN JUAN CHILATECA	0001 - SAN JUAN CHILATECA	PUNTO	16.82853649	-96.67251663	Ver Mapa
511 - VIVIENDA BIENESTAR	511001 - VIVIENDA BIENESTAR	CONSTRUCCIÓN DE PISO FIRME PARA EL MEJORAMIENTO DE LA VIVIENDA, EN LA LOCALIDAD SAN JUAN CHILATECA, MUNICIPIO SAN JUAN CHILATECA.	VIV - VIVIENDA	08 - VALLES CENTRALES	25 - OCOTLÁN	192 - SAN JUAN CHILATECA	0001 - SAN JUAN CHILATECA	PUNTO	16.82890362	-96.66726486	Ver Mapa
511 - VIVIENDA BIENESTAR	511001 - VIVIENDA BIENESTAR	CONSTRUCCIÓN DE PISO FIRME PARA EL MEJORAMIENTO DE LA VIVIENDA, EN LA LOCALIDAD SAN JUAN CHILATECA, MUNICIPIO SAN JUAN CHILATECA.	VIV - VIVIENDA	08 - VALLES CENTRALES	25 - OCOTLÁN	192 - SAN JUAN CHILATECA	0001 - SAN JUAN CHILATECA	PUNTO	16.82916035	-96.66695373	Ver Mapa
511 - VIVIENDA BIENESTAR	511001 - VIVIENDA BIENESTAR	CONSTRUCCIÓN DE PISO FIRME PARA EL MEJORAMIENTO DE LA VIVIENDA, EN LA LOCALIDAD SAN JUAN CHILATECA, MUNICIPIO SAN JUAN CHILATECA.	VIV - VIVIENDA	08 - VALLES CENTRALES	25 - OCOTLÁN	192 - SAN JUAN CHILATECA	0001 - SAN JUAN CHILATECA	PUNTO	16.82931696	-96.66581111	Ver Mapa
511 - VIVIENDA BIENESTAR	511001 - VIVIENDA BIENESTAR	CONSTRUCCIÓN DE PISO FIRME PARA EL MEJORAMIENTO DE LA VIVIENDA, EN LA LOCALIDAD SAN JUAN CHILATECA, MUNICIPIO SAN JUAN CHILATECA.	VIV - VIVIENDA	08 - VALLES CENTRALES	25 - OCOTLÁN	192 - SAN JUAN CHILATECA	0001 - SAN JUAN CHILATECA	PUNTO	16.82944789	-96.66429029	Ver Mapa
511 - VIVIENDA BIENESTAR	511001 - VIVIENDA BIENESTAR	CONSTRUCCIÓN DE PISO FIRME PARA EL MEJORAMIENTO DE LA VIVIENDA, EN LA LOCALIDAD SAN JUAN CHILATECA, MUNICIPIO SAN JUAN CHILATECA.	VIV - VIVIENDA	08 - VALLES CENTRALES	25 - OCOTLÁN	192 - SAN JUAN CHILATECA	0001 - SAN JUAN CHILATECA	PUNTO	16.82967125	-96.66595595	Ver Mapa

UNIDAD RESPONSABLE	UNIDAD EJECUTORA	NOMBRE ACTIVIDAD	VERTIENTE	REGION	DISTRITO	MUNICIPIO	LOCALIDAD	TIPO AREA GEOGRAFICA	LATITUD	LONGITUD	CONSULTAR
511 - VIVIENDA BIENESTAR	511001 - VIVIENDA BIENESTAR	CONSTRUCCIÓN DE PISO FIRME PARA EL MEJORAMIENTO DE LA VIVIENDA, EN LA LOCALIDAD EL TECOLOTE, MUNICIPIO SAN FELIPE TEJALÁPAM.	VIV - VIVIENDA	08 - VALLES CENTRALES	11 - ETLA	135 - SAN FELIPE TEJALÁPAM	0006 - EL TECOLOTE	PUNTO	17.102544	-96.858969	Ver Mapa
511 - VIVIENDA BIENESTAR	511001 - VIVIENDA BIENESTAR	CONSTRUCCIÓN DE PISO FIRME PARA EL MEJORAMIENTO DE LA VIVIENDA, EN LA LOCALIDAD EL TECOLOTE, MUNICIPIO SAN FELIPE TEJALÁPAM.	VIV - VIVIENDA	08 - VALLES CENTRALES	11 - ETLA	135 - SAN FELIPE TEJALÁPAM	0006 - EL TECOLOTE	PUNTO	17.102731	-96.856991	Ver Mapa
511 - VIVIENDA BIENESTAR	511001 - VIVIENDA BIENESTAR	CONSTRUCCIÓN DE PISO FIRME PARA EL MEJORAMIENTO DE LA VIVIENDA, EN LA LOCALIDAD SAN JUAN CHILATECA, MUNICIPIO SAN JUAN CHILATECA.	VIV - VIVIENDA	08 - VALLES CENTRALES	25 - OCOTLÁN	192 - SAN JUAN CHILATECA	0001 - SAN JUAN CHILATECA	PUNTO	16.82991001	-96.66757064	Ver Mapa
511 - VIVIENDA BIENESTAR	511001 - VIVIENDA BIENESTAR	CONSTRUCCIÓN DE PISO FIRME PARA EL MEJORAMIENTO DE LA VIVIENDA, EN LA LOCALIDAD SAN JUAN CHILATECA, MUNICIPIO SAN JUAN CHILATECA.	VIV - VIVIENDA	08 - VALLES CENTRALES	25 - OCOTLÁN	192 - SAN JUAN CHILATECA	0001 - SAN JUAN CHILATECA	PUNTO	16.83014621	-96.66709052	Ver Mapa
511 - VIVIENDA BIENESTAR	511001 - VIVIENDA BIENESTAR	CONSTRUCCIÓN DE PISO FIRME PARA EL MEJORAMIENTO DE LA VIVIENDA, EN LA LOCALIDAD SAN JUAN CHILATECA, MUNICIPIO SAN JUAN CHILATECA.	VIV - VIVIENDA	08 - VALLES CENTRALES	25 - OCOTLÁN	192 - SAN JUAN CHILATECA	0001 - SAN JUAN CHILATECA	PUNTO	16.83022323	-96.66965203	Ver Mapa
511 - VIVIENDA BIENESTAR	511001 - VIVIENDA BIENESTAR	CONSTRUCCIÓN DE PISO FIRME PARA EL MEJORAMIENTO DE LA VIVIENDA, EN LA LOCALIDAD SAN JUAN CHILATECA, MUNICIPIO SAN JUAN CHILATECA.	VIV - VIVIENDA	08 - VALLES CENTRALES	25 - OCOTLÁN	192 - SAN JUAN CHILATECA	0001 - SAN JUAN CHILATECA	PUNTO	16.8302489	-96.66910218	Ver Mapa
511 - VIVIENDA BIENESTAR	511001 - VIVIENDA BIENESTAR	CONSTRUCCIÓN DE PISO FIRME PARA EL MEJORAMIENTO DE LA VIVIENDA, EN LA LOCALIDAD SAN JUAN CHILATECA, MUNICIPIO SAN JUAN CHILATECA.	VIV - VIVIENDA	08 - VALLES CENTRALES	25 - OCOTLÁN	192 - SAN JUAN CHILATECA	0001 - SAN JUAN CHILATECA	PUNTO	16.83088303	-96.67109238	Ver Mapa
511 - VIVIENDA BIENESTAR	511001 - VIVIENDA BIENESTAR	CONSTRUCCIÓN DE PISO FIRME PARA EL MEJORAMIENTO DE LA VIVIENDA, EN LA LOCALIDAD SAN JUAN CHILATECA, MUNICIPIO SAN JUAN CHILATECA.	VIV - VIVIENDA	08 - VALLES CENTRALES	25 - OCOTLÁN	192 - SAN JUAN CHILATECA	0001 - SAN JUAN CHILATECA	PUNTO	16.83265446	-96.66942136	Ver Mapa
511 - VIVIENDA BIENESTAR	511001 - VIVIENDA BIENESTAR	CONSTRUCCIÓN DE PISO FIRME PARA EL MEJORAMIENTO DE LA VIVIENDA, EN LA LOCALIDAD SAN JUAN CHILATECA, MUNICIPIO SAN JUAN CHILATECA.	VIV - VIVIENDA	08 - VALLES CENTRALES	25 - OCOTLÁN	192 - SAN JUAN CHILATECA	0001 - SAN JUAN CHILATECA	PUNTO	16.83454398	-96.67025016	Ver Mapa
511 - VIVIENDA BIENESTAR	511001 - VIVIENDA BIENESTAR	CONSTRUCCIÓN DE PISO FIRME PARA EL MEJORAMIENTO DE LA VIVIENDA, EN LA LOCALIDAD SAN JUAN CHILATECA, MUNICIPIO SAN JUAN CHILATECA.	VIV - VIVIENDA	08 - VALLES CENTRALES	25 - OCOTLÁN	192 - SAN JUAN CHILATECA	0001 - SAN JUAN CHILATECA	PUNTO	16.83483151	-96.67042451	Ver Mapa
511 - VIVIENDA BIENESTAR	511001 - VIVIENDA BIENESTAR	CONSTRUCCIÓN DE PISO FIRME PARA EL MEJORAMIENTO DE LA VIVIENDA, EN LA LOCALIDAD SAN JUAN CHILATECA, MUNICIPIO SAN JUAN CHILATECA.	VIV - VIVIENDA	08 - VALLES CENTRALES	25 - OCOTLÁN	192 - SAN JUAN CHILATECA	0001 - SAN JUAN CHILATECA	PUNTO	16.83485718	-96.67027162	Ver Mapa
501 - CAMINOS BIENESTAR	501001 - CAMINOS BIENESTAR	REHABILITACIÓN DE LA CARRETERA TAMAZULÁPAM DEL PROGRESO - CHILAPA DE DÍAZ CON CONCRETO ASFÁLTICO, TRAMO DEL KM 0+000 AL KM 20+630, SUBTRAMO DEL KM 16+370 AL KM 18+900, EN EL MUNICIPIO DE VILLA DE CHILAPA DE DÍAZ	CCP - CARRETERAS, CAMINOS Y PUENTES	04 - MIXTECA	09 - TEPOSCOLULA	405 - VILLA DE CHILAPA DE DÍAZ	0001 - VILLA DE CHILAPA DE DÍAZ	PUNTO	17.600083	-97.632926	Ver Mapa
501 - CAMINOS BIENESTAR	501001 - CAMINOS BIENESTAR	REHABILITACIÓN DE LA CARRETERA TAMAZULÁPAM DEL PROGRESO - CHILAPA DE DÍAZ CON CONCRETO ASFÁLTICO, TRAMO DEL KM 0+000 AL KM 20+630, SUBTRAMO DEL KM 16+370 AL KM 18+900, EN EL MUNICIPIO DE VILLA DE CHILAPA DE DÍAZ	CCP - CARRETERAS, CAMINOS Y PUENTES	04 - MIXTECA	09 - TEPOSCOLULA	405 - VILLA DE CHILAPA DE DÍAZ	0001 - VILLA DE CHILAPA DE DÍAZ	PUNTO	17.606143	-97.637101	Ver Mapa
501 - CAMINOS BIENESTAR	501001 - CAMINOS BIENESTAR	REHABILITACIÓN DE LA CARRETERA TAMAZULÁPAM DEL PROGRESO - CHILAPA DE DÍAZ CON CONCRETO ASFÁLTICO, TRAMO DEL KM 0+000 AL KM 20+630, SUBTRAMO DEL KM 16+370 AL KM 18+900, EN EL MUNICIPIO DE VILLA DE CHILAPA DE DÍAZ	CCP - CARRETERAS, CAMINOS Y PUENTES	04 - MIXTECA	09 - TEPOSCOLULA	405 - VILLA DE CHILAPA DE DÍAZ	0001 - VILLA DE CHILAPA DE DÍAZ	PUNTO	17.606399	-97.637192	Ver Mapa
501 - CAMINOS BIENESTAR	501001 - CAMINOS BIENESTAR	REHABILITACIÓN DE LA CARRETERA TAMAZULÁPAM DEL PROGRESO - CHILAPA DE DÍAZ CON CONCRETO ASFÁLTICO, TRAMO DEL KM 0+000 AL KM 20+630, SUBTRAMO DEL KM 16+370 AL KM 18+900, EN EL MUNICIPIO DE VILLA DE CHILAPA DE DÍAZ	CCP - CARRETERAS, CAMINOS Y PUENTES	04 - MIXTECA	09 - TEPOSCOLULA	405 - VILLA DE CHILAPA DE DÍAZ	0001 - VILLA DE CHILAPA DE DÍAZ	PUNTO	17.612117	-97.637387	Ver Mapa
501 - CAMINOS BIENESTAR	501001 - CAMINOS BIENESTAR	CONSTRUCCIÓN DE LA CARRETERA SIN NOMBRE CON CONCRETO HIDRÁULICO E. C. (CUACNOPALAN - OAXACA) - EL CORREO, TRAMO DEL KM 0+000 AL KM 2+000, SUBTRAMO DEL KM 0+500 AL KM 1+300, EN EL MUNICIPIO DE SANTIAGO TENANGO	CCP - CARRETERAS, CAMINOS Y PUENTES	08 - VALLES CENTRALES	11 - ETLA	487 - SANTIAGO TENANGO	0002 - EL CORREO	PUNTO	17.29186	-96.989758	Ver Mapa
501 - CAMINOS BIENESTAR	501001 - CAMINOS BIENESTAR	CONSTRUCCIÓN DE LA CARRETERA SIN NOMBRE CON CONCRETO HIDRÁULICO E. C. (CUACNOPALAN - OAXACA) - EL CORREO, TRAMO DEL KM 0+000 AL KM 2+000, SUBTRAMO DEL KM 0+500 AL KM 1+300, EN EL MUNICIPIO DE SANTIAGO TENANGO	CCP - CARRETERAS, CAMINOS Y PUENTES	08 - VALLES CENTRALES	11 - ETLA	487 - SANTIAGO TENANGO	0002 - EL CORREO	PUNTO	17.295205	-96.98955	Ver Mapa
501 - CAMINOS BIENESTAR	501001 - CAMINOS BIENESTAR	CONSTRUCCIÓN DE LA CARRETERA SIN NOMBRE CON CONCRETO HIDRÁULICO E. C. (CUACNOPALAN - OAXACA) - EL CORREO, TRAMO DEL KM 0+000 AL KM 2+000, SUBTRAMO DEL KM 0+500 AL KM 1+300, EN EL MUNICIPIO DE SANTIAGO TENANGO	CCP - CARRETERAS, CAMINOS Y PUENTES	08 - VALLES CENTRALES	11 - ETLA	487 - SANTIAGO TENANGO	0002 - EL CORREO	PUNTO	17.295955	-96.986743	Ver Mapa
539 - SISTEMA OPERADOR DE LOS SERVICIOS DE AGUA POTABLE Y ALCANTARILLADO	539002 - SERVICIOS DE INFRAESTRUCTURA PARA AGUA POTABLE Y SANEAMIENTO	CONSTRUCCION DE 2 TANQUES TORMENTA EN "PARQUE PRIMAVERA" EN LA LOCALIDAD DE OAXACA DE JUAREZ, MUNICIPIO DE OAXACA DE JUAREZ.	AGP - AGUA POTABLE	08 - VALLES CENTRALES	19 - CENTRO	067 - OAXACA DE JUÁREZ	0001 - OAXACA DE JUÁREZ	PUNTO	17.05027164	-96.73231347	Ver Mapa
539 - SISTEMA OPERADOR DE LOS SERVICIOS DE AGUA POTABLE Y ALCANTARILLADO	539002 - SERVICIOS DE INFRAESTRUCTURA PARA AGUA POTABLE Y SANEAMIENTO	CONSTRUCCION DE 2 TANQUES TORMENTA EN "PARQUE PRIMAVERA" EN LA LOCALIDAD DE OAXACA DE JUAREZ, MUNICIPIO DE OAXACA DE JUAREZ.	AGP - AGUA POTABLE	08 - VALLES CENTRALES	19 - CENTRO	067 - OAXACA DE JUÁREZ	0001 - OAXACA DE JUÁREZ	PUNTO	17.050305	-96.732419	Ver Mapa
539 - SISTEMA OPERADOR DE LOS SERVICIOS DE AGUA POTABLE Y ALCANTARILLADO	539002 - SERVICIOS DE INFRAESTRUCTURA PARA AGUA POTABLE Y SANEAMIENTO	CONSTRUCCION DE 2 POZOS DE ABSORCION EN "PARQUE PRIMAVERA" EN LA LOCALIDAD DE OAXACA DE JUAREZ, MUNICIPIO DE OAXACA DE JUAREZ.	AGP - AGUA POTABLE	08 - VALLES CENTRALES	19 - CENTRO	067 - OAXACA DE JUÁREZ	0001 - OAXACA DE JUÁREZ	PUNTO	17.05027165	-96.73231347	Ver Mapa
539 - SISTEMA OPERADOR DE LOS SERVICIOS DE AGUA POTABLE Y ALCANTARILLADO	539002 - SERVICIOS DE INFRAESTRUCTURA PARA AGUA POTABLE Y SANEAMIENTO	CONSTRUCCION DE 2 POZOS DE ABSORCION EN "PARQUE PRIMAVERA" EN LA LOCALIDAD DE OAXACA DE JUAREZ, MUNICIPIO DE OAXACA DE JUAREZ.	AGP - AGUA POTABLE	08 - VALLES CENTRALES	19 - CENTRO	067 - OAXACA DE JUÁREZ	0001 - OAXACA DE JUÁREZ	PUNTO	17.050305	-96.732419	Ver Mapa
532 - INSTITUTO OAXAQUEÑO CONSTRUCTOR DE INFRAESTRUCTURA EDUCATIVA	532001 - INSTITUTO OAXAQUEÑO CONSTRUCTOR DE INFRAESTRUCTURA EDUCATIVA	REHABILITACIÓN DE LA UNIDAD DE CAPACITACIÓN OAXACA DE JUÁREZ CON CLAVE ESCOLAR: 20E1C0001X, EN LA LOCALIDAD OAXACA DE JUÁREZ, MUNICIPIO OAXACA DE JUÁREZ.	EDI - EDUCACION E INVESTIGACION	08 - VALLES CENTRALES	19 - CENTRO	067 - OAXACA DE JUÁREZ	0001 - OAXACA DE JUÁREZ	PUNTO	17.06950544	-96.74322911	Ver Mapa

UNIDAD RESPONSABLE	UNIDAD EJECUTORA	NOMBRE ACTIVIDAD	VERTIENTE	REGION	DISTRITO	MUNICIPIO	LOCALIDAD	TIPO AREA GEOGRAFICA	LATITUD	LONGITUD	CONSULTAR
511 - VIVIENDA BIENESTAR	511001 - VIVIENDA BIENESTAR	CONSTRUCCIÓN DE PISO FIRME PARA EL MEJORAMIENTO DE LA VIVIENDA, EN LA LOCALIDAD EL TECOLOTE, MUNICIPIO SAN FELIPE TEJALÁPAM.	VIV - VIVIENDA	08 - VALLES CENTRALES	11 - ETLA	135 - SAN FELIPE TEJALÁPAM	0006 - EL TECOLOTE	PUNTO	17.102544	-96.858969	Ver Mapa
511 - VIVIENDA BIENESTAR	511001 - VIVIENDA BIENESTAR	CONSTRUCCIÓN DE PISO FIRME PARA EL MEJORAMIENTO DE LA VIVIENDA, EN LA LOCALIDAD EL TECOLOTE, MUNICIPIO SAN FELIPE TEJALÁPAM.	VIV - VIVIENDA	08 - VALLES CENTRALES	11 - ETLA	135 - SAN FELIPE TEJALÁPAM	0006 - EL TECOLOTE	PUNTO	17.102731	-96.856991	Ver Mapa
532 - INSTITUTO OAXAQUEÑO CONSTRUCTOR DE INFRAESTRUCTURA EDUCATIVA	532001 - INSTITUTO OAXAQUEÑO CONSTRUCTOR DE INFRAESTRUCTURA EDUCATIVA	EQUIPAMIENTO DE LA UNIDAD DE CAPACITACIÓN OAXACA DE JUÁREZ CON CLAVE ESCOLAR: 20EIC0001X, EN LA LOCALIDAD OAXACA DE JUÁREZ, MUNICIPIO OAXACA DE JUÁREZ.	EDI - EDUCACION E INVESTIGACION	08 - VALLES CENTRALES	19 - CENTRO	067 - OAXACA DE JUÁREZ	0001 - OAXACA DE JUÁREZ	PUNTO	17.06951313	-96.74322776	Ver Mapa
113 - SECRETARÍA DE FOMENTO AGROALIMENTARIO Y DESARROLLO RURAL	113001 - OFICINA DEL SECRETARIO DE FOMENTO AGROALIMENTARIO Y DESARROLLO RURAL	EQUIPAMIENTO PARA LA OPERACIÓN DEL SISTEMA ESTATAL DE INFORMACIÓN PESQUERA Y ACUÍCOLA DEL ESTADO DE OAXACA DEL PROGRAMA AUTOSUFICIENCIA ALIMENTARIA	DEP - DESARROLLO PESQUERO	08 - VALLES CENTRALES	19 - CENTRO	115 - SAN BARTOLO COYOTEPEC	0002 - REYES MANTECÓN	PUNTO	16.9099807	-96.720373	Ver Mapa
512 - COMISIÓN ESTATAL DEL AGUA PARA EL BIENESTAR	512001 - COMISIÓN ESTATAL DEL AGUA PARA EL BIENESTAR	REHABILITACION DE LA RED DE DISTRIBUCION DE AGUA POTABLE DE LA COL. VICTOR BRAVO AHUJA (NORTE), LOCALIDAD SANTA LUCIA DEL CAMINO, MUNICIPIO SANTA LUCIA DEL CAMINO.	AGP - AGUA POTABLE	08 - VALLES CENTRALES	19 - CENTRO	390 - SANTA LUCÍA DEL CAMINO	0001 - SANTA LUCÍA DEL CAMINO	POLILINEA	17.062822	-96.707988	Ver Mapa
512 - COMISIÓN ESTATAL DEL AGUA PARA EL BIENESTAR	512001 - COMISIÓN ESTATAL DEL AGUA PARA EL BIENESTAR	REHABILITACION DE LA RED DE DISTRIBUCION DE AGUA POTABLE DE LA COL. VICTOR BRAVO AHUJA (NORTE), LOCALIDAD SANTA LUCIA DEL CAMINO, MUNICIPIO SANTA LUCIA DEL CAMINO.	AGP - AGUA POTABLE	08 - VALLES CENTRALES	19 - CENTRO	390 - SANTA LUCÍA DEL CAMINO	0001 - SANTA LUCÍA DEL CAMINO	POLILINEA	17.063427	-96.709549	Ver Mapa
512 - COMISIÓN ESTATAL DEL AGUA PARA EL BIENESTAR	512001 - COMISIÓN ESTATAL DEL AGUA PARA EL BIENESTAR	REHABILITACION DE LA RED DE DISTRIBUCION DE AGUA POTABLE DE LA COL. VICTOR BRAVO AHUJA (NORTE), LOCALIDAD SANTA LUCIA DEL CAMINO, MUNICIPIO SANTA LUCIA DEL CAMINO.	AGP - AGUA POTABLE	08 - VALLES CENTRALES	19 - CENTRO	390 - SANTA LUCÍA DEL CAMINO	0001 - SANTA LUCÍA DEL CAMINO	POLILINEA	17.063513	-96.709106	Ver Mapa
512 - COMISIÓN ESTATAL DEL AGUA PARA EL BIENESTAR	512001 - COMISIÓN ESTATAL DEL AGUA PARA EL BIENESTAR	REHABILITACION DE LA RED DE DISTRIBUCION DE AGUA POTABLE DE LA COL. VICTOR BRAVO AHUJA (NORTE), LOCALIDAD SANTA LUCIA DEL CAMINO, MUNICIPIO SANTA LUCIA DEL CAMINO.	AGP - AGUA POTABLE	08 - VALLES CENTRALES	19 - CENTRO	390 - SANTA LUCÍA DEL CAMINO	0001 - SANTA LUCÍA DEL CAMINO	POLILINEA	17.063625	-96.710251	Ver Mapa
512 - COMISIÓN ESTATAL DEL AGUA PARA EL BIENESTAR	512001 - COMISIÓN ESTATAL DEL AGUA PARA EL BIENESTAR	REHABILITACION DE LA RED DE DISTRIBUCION DE AGUA POTABLE DE LA COL. VICTOR BRAVO AHUJA (NORTE), LOCALIDAD SANTA LUCIA DEL CAMINO, MUNICIPIO SANTA LUCIA DEL CAMINO.	AGP - AGUA POTABLE	08 - VALLES CENTRALES	19 - CENTRO	390 - SANTA LUCÍA DEL CAMINO	0001 - SANTA LUCÍA DEL CAMINO	POLILINEA	17.063825	-96.707985	Ver Mapa
512 - COMISIÓN ESTATAL DEL AGUA PARA EL BIENESTAR	512001 - COMISIÓN ESTATAL DEL AGUA PARA EL BIENESTAR	REHABILITACION DE LA RED DE DISTRIBUCION DE AGUA POTABLE DE LA COL. VICTOR BRAVO AHUJA (NORTE), LOCALIDAD SANTA LUCIA DEL CAMINO, MUNICIPIO SANTA LUCIA DEL CAMINO.	AGP - AGUA POTABLE	08 - VALLES CENTRALES	19 - CENTRO	390 - SANTA LUCÍA DEL CAMINO	0001 - SANTA LUCÍA DEL CAMINO	POLILINEA	17.06396	-96.709523	Ver Mapa
512 - COMISIÓN ESTATAL DEL AGUA PARA EL BIENESTAR	512001 - COMISIÓN ESTATAL DEL AGUA PARA EL BIENESTAR	REHABILITACION DE LA RED DE DISTRIBUCION DE AGUA POTABLE DE LA COL. VICTOR BRAVO AHUJA (NORTE), LOCALIDAD SANTA LUCIA DEL CAMINO, MUNICIPIO SANTA LUCIA DEL CAMINO.	AGP - AGUA POTABLE	08 - VALLES CENTRALES	19 - CENTRO	390 - SANTA LUCÍA DEL CAMINO	0001 - SANTA LUCÍA DEL CAMINO	POLILINEA	17.064213	-96.708731	Ver Mapa
512 - COMISIÓN ESTATAL DEL AGUA PARA EL BIENESTAR	512001 - COMISIÓN ESTATAL DEL AGUA PARA EL BIENESTAR	REHABILITACION DE LA RED DE DISTRIBUCION DE AGUA POTABLE DE LA COL. VICTOR BRAVO AHUJA (NORTE), LOCALIDAD SANTA LUCIA DEL CAMINO, MUNICIPIO SANTA LUCIA DEL CAMINO.	AGP - AGUA POTABLE	08 - VALLES CENTRALES	19 - CENTRO	390 - SANTA LUCÍA DEL CAMINO	0001 - SANTA LUCÍA DEL CAMINO	POLILINEA	17.064393	-96.710241	Ver Mapa
512 - COMISIÓN ESTATAL DEL AGUA PARA EL BIENESTAR	512001 - COMISIÓN ESTATAL DEL AGUA PARA EL BIENESTAR	REHABILITACION DE LA RED DE DISTRIBUCION DE AGUA POTABLE DE LA COL. VICTOR BRAVO AHUJA (NORTE), LOCALIDAD SANTA LUCIA DEL CAMINO, MUNICIPIO SANTA LUCIA DEL CAMINO.	AGP - AGUA POTABLE	08 - VALLES CENTRALES	19 - CENTRO	390 - SANTA LUCÍA DEL CAMINO	0001 - SANTA LUCÍA DEL CAMINO	POLILINEA	17.06443	-96.707987	Ver Mapa
512 - COMISIÓN ESTATAL DEL AGUA PARA EL BIENESTAR	512001 - COMISIÓN ESTATAL DEL AGUA PARA EL BIENESTAR	REHABILITACION DE LA RED DE DISTRIBUCION DE AGUA POTABLE DE LA COL. VICTOR BRAVO AHUJA (NORTE), LOCALIDAD SANTA LUCIA DEL CAMINO, MUNICIPIO SANTA LUCIA DEL CAMINO.	AGP - AGUA POTABLE	08 - VALLES CENTRALES	19 - CENTRO	390 - SANTA LUCÍA DEL CAMINO	0001 - SANTA LUCÍA DEL CAMINO	POLILINEA	17.06452	-96.709545	Ver Mapa
512 - COMISIÓN ESTATAL DEL AGUA PARA EL BIENESTAR	512001 - COMISIÓN ESTATAL DEL AGUA PARA EL BIENESTAR	REHABILITACION DE LA RED DE DISTRIBUCION DE AGUA POTABLE DE LA COL. VICTOR BRAVO AHUJA (NORTE), LOCALIDAD SANTA LUCIA DEL CAMINO, MUNICIPIO SANTA LUCIA DEL CAMINO.	AGP - AGUA POTABLE	08 - VALLES CENTRALES	19 - CENTRO	390 - SANTA LUCÍA DEL CAMINO	0001 - SANTA LUCÍA DEL CAMINO	POLILINEA	17.064543	-96.707572	Ver Mapa
512 - COMISIÓN ESTATAL DEL AGUA PARA EL BIENESTAR	512001 - COMISIÓN ESTATAL DEL AGUA PARA EL BIENESTAR	REHABILITACION DE LA RED DE DISTRIBUCION DE AGUA POTABLE DE LA COL. VICTOR BRAVO AHUJA (NORTE), LOCALIDAD SANTA LUCIA DEL CAMINO, MUNICIPIO SANTA LUCIA DEL CAMINO.	AGP - AGUA POTABLE	08 - VALLES CENTRALES	19 - CENTRO	390 - SANTA LUCÍA DEL CAMINO	0001 - SANTA LUCÍA DEL CAMINO	POLILINEA	17.06485	-96.707559	Ver Mapa
512 - COMISIÓN ESTATAL DEL AGUA PARA EL BIENESTAR	512001 - COMISIÓN ESTATAL DEL AGUA PARA EL BIENESTAR	REHABILITACION DE LA RED DE DISTRIBUCION DE AGUA POTABLE DE LA COL. VICTOR BRAVO AHUJA (NORTE), LOCALIDAD SANTA LUCIA DEL CAMINO, MUNICIPIO SANTA LUCIA DEL CAMINO.	AGP - AGUA POTABLE	08 - VALLES CENTRALES	19 - CENTRO	390 - SANTA LUCÍA DEL CAMINO	0001 - SANTA LUCÍA DEL CAMINO	POLILINEA	17.064872	-96.708723	Ver Mapa
512 - COMISIÓN ESTATAL DEL AGUA PARA EL BIENESTAR	512001 - COMISIÓN ESTATAL DEL AGUA PARA EL BIENESTAR	REHABILITACION DE LA RED DE DISTRIBUCION DE AGUA POTABLE DE LA COL. VICTOR BRAVO AHUJA (NORTE), LOCALIDAD SANTA LUCIA DEL CAMINO, MUNICIPIO SANTA LUCIA DEL CAMINO.	AGP - AGUA POTABLE	08 - VALLES CENTRALES	19 - CENTRO	390 - SANTA LUCÍA DEL CAMINO	0001 - SANTA LUCÍA DEL CAMINO	POLILINEA	17.0649	-96.707953	Ver Mapa
512 - COMISIÓN ESTATAL DEL AGUA PARA EL BIENESTAR	512001 - COMISIÓN ESTATAL DEL AGUA PARA EL BIENESTAR	REHABILITACION DE LA RED DE DISTRIBUCION DE AGUA POTABLE DE LA COL. VICTOR BRAVO AHUJA (NORTE), LOCALIDAD SANTA LUCIA DEL CAMINO, MUNICIPIO SANTA LUCIA DEL CAMINO.	AGP - AGUA POTABLE	08 - VALLES CENTRALES	19 - CENTRO	390 - SANTA LUCÍA DEL CAMINO	0001 - SANTA LUCÍA DEL CAMINO	POLILINEA	17.06494	-96.707558	Ver Mapa
512 - COMISIÓN ESTATAL DEL AGUA PARA EL BIENESTAR	512001 - COMISIÓN ESTATAL DEL AGUA PARA EL BIENESTAR	REHABILITACION DE LA RED DE DISTRIBUCION DE AGUA POTABLE DE LA COL. VICTOR BRAVO AHUJA (NORTE), LOCALIDAD SANTA LUCIA DEL CAMINO, MUNICIPIO SANTA LUCIA DEL CAMINO.	AGP - AGUA POTABLE	08 - VALLES CENTRALES	19 - CENTRO	390 - SANTA LUCÍA DEL CAMINO	0001 - SANTA LUCÍA DEL CAMINO	POLILINEA	17.0655	-96.707532	Ver Mapa
512 - COMISIÓN ESTATAL DEL AGUA PARA EL BIENESTAR	512001 - COMISIÓN ESTATAL DEL AGUA PARA EL BIENESTAR	REHABILITACION DE LA RED DE DISTRIBUCION DE AGUA POTABLE DE LA COL. VICTOR BRAVO AHUJA (NORTE), LOCALIDAD SANTA LUCIA DEL CAMINO, MUNICIPIO SANTA LUCIA DEL CAMINO.	AGP - AGUA POTABLE	08 - VALLES CENTRALES	19 - CENTRO	390 - SANTA LUCÍA DEL CAMINO	0001 - SANTA LUCÍA DEL CAMINO	POLILINEA	17.065523	-96.707927	Ver Mapa
512 - COMISIÓN ESTATAL DEL AGUA PARA EL BIENESTAR	512001 - COMISIÓN ESTATAL DEL AGUA PARA EL BIENESTAR	REHABILITACION DE LA RED DE DISTRIBUCION DE AGUA POTABLE DE LA COL. VICTOR BRAVO AHUJA (NORTE), LOCALIDAD SANTA LUCIA DEL CAMINO, MUNICIPIO SANTA LUCIA DEL CAMINO.	AGP - AGUA POTABLE	08 - VALLES CENTRALES	19 - CENTRO	390 - SANTA LUCÍA DEL CAMINO	0001 - SANTA LUCÍA DEL CAMINO	POLILINEA	17.065649	-96.708714	Ver Mapa

UNIDAD RESPONSABLE	UNIDAD EJECUTORA	NOMBRE ACTIVIDAD	VERTIENTE	REGION	DISTRITO	MUNICIPIO	LOCALIDAD	TIPO AREA GEOGRAFICA	LATITUD	LONGITUD	CONSULTAR
511 - VIVIENDA BIENESTAR	511001 - VIVIENDA BIENESTAR	CONSTRUCCIÓN DE PISO FIRME PARA EL MEJORAMIENTO DE LA VIVIENDA, EN LA LOCALIDAD EL TECOLOTE, MUNICIPIO SAN FELIPE TEJALÁPAM.	VIV - VIVIENDA	08 - VALLES CENTRALES	11 - ETLA	135 - SAN FELIPE TEJALÁPAM	0006 - EL TECOLOTE	PUNTO	17.102544	-96.858969	Ver Mapa
511 - VIVIENDA BIENESTAR	511001 - VIVIENDA BIENESTAR	CONSTRUCCIÓN DE PISO FIRME PARA EL MEJORAMIENTO DE LA VIVIENDA, EN LA LOCALIDAD EL TECOLOTE, MUNICIPIO SAN FELIPE TEJALÁPAM.	VIV - VIVIENDA	08 - VALLES CENTRALES	11 - ETLA	135 - SAN FELIPE TEJALÁPAM	0006 - EL TECOLOTE	PUNTO	17.102731	-96.856991	Ver Mapa
512 - COMISIÓN ESTATAL DEL AGUA PARA EL BIENESTAR	512001 - COMISIÓN ESTATAL DEL AGUA PARA EL BIENESTAR	REHABILITACION DE LA RED DE DISTRIBUCION DE AGUA POTABLE DE LA COL. VICTOR BRAVO AHUJA (NORTE), LOCALIDAD SANTA LUCÍA DEL CAMINO, MUNICIPIO SANTA LUCÍA DEL CAMINO.	AGP - AGUA POTABLE	08 - VALLES CENTRALES	19 - CENTRO	390 - SANTA LUCÍA DEL CAMINO	0001 - SANTA LUCÍA DEL CAMINO	POLILINEA	17.065749	-96.709539	Ver Mapa
512 - COMISIÓN ESTATAL DEL AGUA PARA EL BIENESTAR	512001 - COMISIÓN ESTATAL DEL AGUA PARA EL BIENESTAR	REHABILITACION DE LA RED DE DISTRIBUCION DE AGUA POTABLE DE LA COL. VICTOR BRAVO AHUJA (NORTE), LOCALIDAD SANTA LUCÍA DEL CAMINO, MUNICIPIO SANTA LUCÍA DEL CAMINO.	AGP - AGUA POTABLE	08 - VALLES CENTRALES	19 - CENTRO	390 - SANTA LUCÍA DEL CAMINO	0001 - SANTA LUCÍA DEL CAMINO	POLILINEA	17.065883	-96.710365	Ver Mapa
512 - COMISIÓN ESTATAL DEL AGUA PARA EL BIENESTAR	512001 - COMISIÓN ESTATAL DEL AGUA PARA EL BIENESTAR	REHABILITACION DE LA RED DE DISTRIBUCION DE AGUA POTABLE DE LA COL. VICTOR BRAVO AHUJA (NORTE), LOCALIDAD SANTA LUCÍA DEL CAMINO, MUNICIPIO SANTA LUCÍA DEL CAMINO.	AGP - AGUA POTABLE	08 - VALLES CENTRALES	19 - CENTRO	390 - SANTA LUCÍA DEL CAMINO	0001 - SANTA LUCÍA DEL CAMINO	POLILINEA	17.065884	-96.707922	Ver Mapa
512 - COMISIÓN ESTATAL DEL AGUA PARA EL BIENESTAR	512001 - COMISIÓN ESTATAL DEL AGUA PARA EL BIENESTAR	REHABILITACION DE LA RED DE DISTRIBUCION DE AGUA POTABLE DE LA COL. VICTOR BRAVO AHUJA (NORTE), LOCALIDAD SANTA LUCÍA DEL CAMINO, MUNICIPIO SANTA LUCÍA DEL CAMINO.	AGP - AGUA POTABLE	08 - VALLES CENTRALES	19 - CENTRO	390 - SANTA LUCÍA DEL CAMINO	0001 - SANTA LUCÍA DEL CAMINO	POLILINEA	17.065987	-96.707442	Ver Mapa
512 - COMISIÓN ESTATAL DEL AGUA PARA EL BIENESTAR	512001 - COMISIÓN ESTATAL DEL AGUA PARA EL BIENESTAR	REHABILITACION DE LA RED DE DISTRIBUCION DE AGUA POTABLE DE LA COL. VICTOR BRAVO AHUJA (NORTE), LOCALIDAD SANTA LUCÍA DEL CAMINO, MUNICIPIO SANTA LUCÍA DEL CAMINO.	AGP - AGUA POTABLE	08 - VALLES CENTRALES	19 - CENTRO	390 - SANTA LUCÍA DEL CAMINO	0001 - SANTA LUCÍA DEL CAMINO	POLILINEA	17.066611	-96.707378	Ver Mapa
512 - COMISIÓN ESTATAL DEL AGUA PARA EL BIENESTAR	512001 - COMISIÓN ESTATAL DEL AGUA PARA EL BIENESTAR	REHABILITACION DE LA RED DE DISTRIBUCION DE AGUA POTABLE DE LA COL. VICTOR BRAVO AHUJA (NORTE), LOCALIDAD SANTA LUCÍA DEL CAMINO, MUNICIPIO SANTA LUCÍA DEL CAMINO.	AGP - AGUA POTABLE	08 - VALLES CENTRALES	19 - CENTRO	390 - SANTA LUCÍA DEL CAMINO	0001 - SANTA LUCÍA DEL CAMINO	POLILINEA	17.066615	-96.707894	Ver Mapa
512 - COMISIÓN ESTATAL DEL AGUA PARA EL BIENESTAR	512001 - COMISIÓN ESTATAL DEL AGUA PARA EL BIENESTAR	REHABILITACION DE LA RED DE DISTRIBUCION DE AGUA POTABLE DE LA COL. VICTOR BRAVO AHUJA (NORTE), LOCALIDAD SANTA LUCÍA DEL CAMINO, MUNICIPIO SANTA LUCÍA DEL CAMINO.	AGP - AGUA POTABLE	08 - VALLES CENTRALES	19 - CENTRO	390 - SANTA LUCÍA DEL CAMINO	0001 - SANTA LUCÍA DEL CAMINO	POLILINEA	17.066633	-96.708683	Ver Mapa
539 - SISTEMA OPERADOR DE LOS SERVICIOS DE AGUA POTABLE Y ALCANTARILLADO	539002 - SERVICIOS DE INFRAESTRUCTURA PARA AGUA POTABLE Y SANEAMIENTO	REHABILITACIÓN DEL SISTEMA DE AGUA POTABLE EN LA COLONIA DIAZ ORDAZ, LOCALIDAD OAXACA DE JUÁREZ, MUNICIPIO DE OAXACA DE JUÁREZ.	AGP - AGUA POTABLE	08 - VALLES CENTRALES	19 - CENTRO	067 - OAXACA DE JUÁREZ	0001 - OAXACA DE JUÁREZ	POLILINEA	17.073222	-96.720384	Ver Mapa
539 - SISTEMA OPERADOR DE LOS SERVICIOS DE AGUA POTABLE Y ALCANTARILLADO	539002 - SERVICIOS DE INFRAESTRUCTURA PARA AGUA POTABLE Y SANEAMIENTO	REHABILITACIÓN DEL SISTEMA DE AGUA POTABLE EN LA COLONIA DIAZ ORDAZ, LOCALIDAD OAXACA DE JUÁREZ, MUNICIPIO DE OAXACA DE JUÁREZ.	AGP - AGUA POTABLE	08 - VALLES CENTRALES	19 - CENTRO	067 - OAXACA DE JUÁREZ	0001 - OAXACA DE JUÁREZ	POLILINEA	17.073363	-96.721573	Ver Mapa
539 - SISTEMA OPERADOR DE LOS SERVICIOS DE AGUA POTABLE Y ALCANTARILLADO	539002 - SERVICIOS DE INFRAESTRUCTURA PARA AGUA POTABLE Y SANEAMIENTO	REHABILITACIÓN DEL SISTEMA DE AGUA POTABLE EN LA COLONIA DIAZ ORDAZ, LOCALIDAD OAXACA DE JUÁREZ, MUNICIPIO DE OAXACA DE JUÁREZ.	AGP - AGUA POTABLE	08 - VALLES CENTRALES	19 - CENTRO	067 - OAXACA DE JUÁREZ	0001 - OAXACA DE JUÁREZ	POLILINEA	17.073582	-96.720262	Ver Mapa
539 - SISTEMA OPERADOR DE LOS SERVICIOS DE AGUA POTABLE Y ALCANTARILLADO	539002 - SERVICIOS DE INFRAESTRUCTURA PARA AGUA POTABLE Y SANEAMIENTO	REHABILITACIÓN DEL SISTEMA DE AGUA POTABLE EN LA COLONIA DIAZ ORDAZ, LOCALIDAD OAXACA DE JUÁREZ, MUNICIPIO DE OAXACA DE JUÁREZ.	AGP - AGUA POTABLE	08 - VALLES CENTRALES	19 - CENTRO	067 - OAXACA DE JUÁREZ	0001 - OAXACA DE JUÁREZ	POLILINEA	17.07364553	-96.72151301	Ver Mapa
539 - SISTEMA OPERADOR DE LOS SERVICIOS DE AGUA POTABLE Y ALCANTARILLADO	539002 - SERVICIOS DE INFRAESTRUCTURA PARA AGUA POTABLE Y SANEAMIENTO	REHABILITACIÓN DEL SISTEMA DE AGUA POTABLE EN LA COLONIA DIAZ ORDAZ, LOCALIDAD OAXACA DE JUÁREZ, MUNICIPIO DE OAXACA DE JUÁREZ.	AGP - AGUA POTABLE	08 - VALLES CENTRALES	19 - CENTRO	067 - OAXACA DE JUÁREZ	0001 - OAXACA DE JUÁREZ	POLILINEA	17.07396243	-96.7209916	Ver Mapa
539 - SISTEMA OPERADOR DE LOS SERVICIOS DE AGUA POTABLE Y ALCANTARILLADO	539002 - SERVICIOS DE INFRAESTRUCTURA PARA AGUA POTABLE Y SANEAMIENTO	REHABILITACIÓN DEL SISTEMA DE AGUA POTABLE EN LA COLONIA DIAZ ORDAZ, LOCALIDAD OAXACA DE JUÁREZ, MUNICIPIO DE OAXACA DE JUÁREZ.	AGP - AGUA POTABLE	08 - VALLES CENTRALES	19 - CENTRO	067 - OAXACA DE JUÁREZ	0001 - OAXACA DE JUÁREZ	POLILINEA	17.073984	-96.720504	Ver Mapa
539 - SISTEMA OPERADOR DE LOS SERVICIOS DE AGUA POTABLE Y ALCANTARILLADO	539002 - SERVICIOS DE INFRAESTRUCTURA PARA AGUA POTABLE Y SANEAMIENTO	REHABILITACIÓN DEL SISTEMA DE AGUA POTABLE EN LA COLONIA DIAZ ORDAZ, LOCALIDAD OAXACA DE JUÁREZ, MUNICIPIO DE OAXACA DE JUÁREZ.	AGP - AGUA POTABLE	08 - VALLES CENTRALES	19 - CENTRO	067 - OAXACA DE JUÁREZ	0001 - OAXACA DE JUÁREZ	POLILINEA	17.07423779	-96.72026644	Ver Mapa
539 - SISTEMA OPERADOR DE LOS SERVICIOS DE AGUA POTABLE Y ALCANTARILLADO	539002 - SERVICIOS DE INFRAESTRUCTURA PARA AGUA POTABLE Y SANEAMIENTO	REHABILITACIÓN DEL SISTEMA DE AGUA POTABLE EN LA COLONIA DIAZ ORDAZ, LOCALIDAD OAXACA DE JUÁREZ, MUNICIPIO DE OAXACA DE JUÁREZ.	AGP - AGUA POTABLE	08 - VALLES CENTRALES	19 - CENTRO	067 - OAXACA DE JUÁREZ	0001 - OAXACA DE JUÁREZ	POLILINEA	17.07427137	-96.72049541	Ver Mapa
539 - SISTEMA OPERADOR DE LOS SERVICIOS DE AGUA POTABLE Y ALCANTARILLADO	539002 - SERVICIOS DE INFRAESTRUCTURA PARA AGUA POTABLE Y SANEAMIENTO	REHABILITACIÓN DEL SISTEMA DE AGUA POTABLE EN LA COLONIA DIAZ ORDAZ, LOCALIDAD OAXACA DE JUÁREZ, MUNICIPIO DE OAXACA DE JUÁREZ.	AGP - AGUA POTABLE	08 - VALLES CENTRALES	19 - CENTRO	067 - OAXACA DE JUÁREZ	0001 - OAXACA DE JUÁREZ	POLILINEA	17.07433471	-96.72092728	Ver Mapa
539 - SISTEMA OPERADOR DE LOS SERVICIOS DE AGUA POTABLE Y ALCANTARILLADO	539002 - SERVICIOS DE INFRAESTRUCTURA PARA AGUA POTABLE Y SANEAMIENTO	REHABILITACIÓN DEL SISTEMA DE AGUA POTABLE EN LA COLONIA DIAZ ORDAZ, LOCALIDAD OAXACA DE JUÁREZ, MUNICIPIO DE OAXACA DE JUÁREZ.	AGP - AGUA POTABLE	08 - VALLES CENTRALES	19 - CENTRO	067 - OAXACA DE JUÁREZ	0001 - OAXACA DE JUÁREZ	POLILINEA	17.07441248	-96.72132946	Ver Mapa
539 - SISTEMA OPERADOR DE LOS SERVICIOS DE AGUA POTABLE Y ALCANTARILLADO	539002 - SERVICIOS DE INFRAESTRUCTURA PARA AGUA POTABLE Y SANEAMIENTO	REHABILITACIÓN DEL SISTEMA DE AGUA POTABLE EN LA COLONIA DIAZ ORDAZ, LOCALIDAD OAXACA DE JUÁREZ, MUNICIPIO DE OAXACA DE JUÁREZ.	AGP - AGUA POTABLE	08 - VALLES CENTRALES	19 - CENTRO	067 - OAXACA DE JUÁREZ	0001 - OAXACA DE JUÁREZ	POLILINEA	17.07476698	-96.72127605	Ver Mapa
539 - SISTEMA OPERADOR DE LOS SERVICIOS DE AGUA POTABLE Y ALCANTARILLADO	539002 - SERVICIOS DE INFRAESTRUCTURA PARA AGUA POTABLE Y SANEAMIENTO	REHABILITACIÓN DEL SISTEMA DE AGUA POTABLE EN LA COLONIA DIAZ ORDAZ, LOCALIDAD OAXACA DE JUÁREZ, MUNICIPIO DE OAXACA DE JUÁREZ.	AGP - AGUA POTABLE	08 - VALLES CENTRALES	19 - CENTRO	067 - OAXACA DE JUÁREZ	0001 - OAXACA DE JUÁREZ	POLILINEA	17.07487032	-96.72082191	Ver Mapa
501 - CAMINOS BIENESTAR	501001 - CAMINOS BIENESTAR	CONSTRUCCIÓN DE PAVIMENTO CON CONCRETO HIDRAULICO DEL CAMINO SIN NOMBRE SAN JOSÉ VISTA HERMOSA - E.C. (TEOTITLÁN DE FLORES MAGÓN - TUXTEPEC), TRAMO DEL KM 0+000 AL KM 5+470, SUBTRAMO DEL KM 2+000 AL KM 2+800, EN EL MUNICIPIO DE SAN LUCAS ZOQUIÁPAM	CCP - CARRETERAS, CAMINOS Y PUENTES	01 - SIERRA DE FLORES MAGÓN	04 - TEOTITLÁN	234 - SAN LUCAS ZOQUIÁPAM	0006 - SAN JOSÉ VISTA HERMOSA	PUNTO	18.123087	-96.86839	Ver Mapa
501 - CAMINOS BIENESTAR	501001 - CAMINOS BIENESTAR	CONSTRUCCIÓN DE PAVIMENTO CON CONCRETO HIDRAULICO DEL CAMINO SIN NOMBRE SAN JOSÉ VISTA HERMOSA - E.C. (TEOTITLÁN DE FLORES MAGÓN - TUXTEPEC), TRAMO DEL KM 0+000 AL KM 5+470, SUBTRAMO DEL KM 2+000 AL KM 2+800, EN EL MUNICIPIO DE SAN LUCAS ZOQUIÁPAM	CCP - CARRETERAS, CAMINOS Y PUENTES	01 - SIERRA DE FLORES MAGÓN	04 - TEOTITLÁN	234 - SAN LUCAS ZOQUIÁPAM	0006 - SAN JOSÉ VISTA HERMOSA	PUNTO	18.124683	-96.866188	Ver Mapa
501 - CAMINOS BIENESTAR	501001 - CAMINOS BIENESTAR	CONSTRUCCIÓN DE PAVIMENTO CON CONCRETO HIDRAULICO DEL CAMINO SIN NOMBRE SAN JOSÉ VISTA HERMOSA - E.C. (TEOTITLÁN DE FLORES MAGÓN - TUXTEPEC), TRAMO DEL KM 0+000 AL KM 5+470, SUBTRAMO DEL KM 2+000 AL KM 2+800, EN EL MUNICIPIO DE SAN LUCAS ZOQUIÁPAM	CCP - CARRETERAS, CAMINOS Y PUENTES	01 - SIERRA DE FLORES MAGÓN	04 - TEOTITLÁN	234 - SAN LUCAS ZOQUIÁPAM	0006 - SAN JOSÉ VISTA HERMOSA	PUNTO	18.12693	-96.863723	Ver Mapa

UNIDAD RESPONSABLE	UNIDAD EJECUTORA	NOMBRE ACTIVIDAD	VERTIENTE	REGION	DISTRITO	MUNICIPIO	LOCALIDAD	TIPO AREA GEOGRAFICA	LATITUD	LONGITUD	CONSULTAR
511 - VIVIENDA BIENESTAR	511001 - VIVIENDA BIENESTAR	CONSTRUCCIÓN DE PISO FIRME PARA EL MEJORAMIENTO DE LA VIVIENDA, EN LA LOCALIDAD EL TECOLOTE, MUNICIPIO SAN FELIPE TEJALÁPAM.	VIV - VIVIENDA	08 - VALLES CENTRALES	11 - ETLA	135 - SAN FELIPE TEJALÁPAM	0006 - EL TECOLOTE	PUNTO	17.102544	-96.858969	Ver Mapa
511 - VIVIENDA BIENESTAR	511001 - VIVIENDA BIENESTAR	CONSTRUCCIÓN DE PISO FIRME PARA EL MEJORAMIENTO DE LA VIVIENDA, EN LA LOCALIDAD EL TECOLOTE, MUNICIPIO SAN FELIPE TEJALÁPAM.	VIV - VIVIENDA	08 - VALLES CENTRALES	11 - ETLA	135 - SAN FELIPE TEJALÁPAM	0006 - EL TECOLOTE	PUNTO	17.102731	-96.856991	Ver Mapa
512 - COMISIÓN ESTATAL DEL AGUA PARA EL BIENESTAR	512001 - COMISIÓN ESTATAL DEL AGUA PARA EL BIENESTAR	ELABORACIÓN DE ESTUDIO Y PROYECTO PARA LA AMPLIACIÓN DE LA PLANTA DE TRATAMIENTO DE AGUAS RESIDUALES DE OAXACA DE JUÁREZ Y ZONA CONURBADA UBICADA EN LA LOCALIDAD SAN JUAN BAUTISTA LA RAYA, MUNICIPIO SANTA CRUZ XOXOCOTLÁN	ALS - ALCANTARILLADO Y SANEAMIENTO	08 - VALLES CENTRALES	19 - CENTRO	385 - SANTA CRUZ XOXOCOTLÁN	0009 - SAN JUAN BAUTISTA LA RAYA	PUNTO	16.994845	-96.722487	Ver Mapa
539 - SISTEMA OPERADOR DE LOS SERVICIOS DE AGUA POTABLE Y ALCANTARILLADO	539002 - SERVICIOS DE INFRAESTRUCTURA PARA AGUA POTABLE Y SANEAMIENTO	REHABILITACIÓN DE LA RED DE AGUA POTABLE EN CALLES VICENTE GUERRERO - SEGUNDA PLAZUELA DE VICENTE GUERRERO - CALLEJON DEL FORTÍN, LOCALIDAD OAXACA DE JUAREZ, MUNICIPIO DE OAXACA DE JUAREZ	AGP - AGUA POTABLE	08 - VALLES CENTRALES	19 - CENTRO	067 - OAXACA DE JUÁREZ	0001 - OAXACA DE JUÁREZ	POLILINEA	17.067141	-96.733712	Ver Mapa
539 - SISTEMA OPERADOR DE LOS SERVICIOS DE AGUA POTABLE Y ALCANTARILLADO	539002 - SERVICIOS DE INFRAESTRUCTURA PARA AGUA POTABLE Y SANEAMIENTO	REHABILITACIÓN DE LA RED DE AGUA POTABLE EN CALLES VICENTE GUERRERO - SEGUNDA PLAZUELA DE VICENTE GUERRERO - CALLEJON DEL FORTÍN, LOCALIDAD OAXACA DE JUAREZ, MUNICIPIO DE OAXACA DE JUAREZ	AGP - AGUA POTABLE	08 - VALLES CENTRALES	19 - CENTRO	067 - OAXACA DE JUÁREZ	0001 - OAXACA DE JUÁREZ	POLILINEA	17.06736099	-96.73405106	Ver Mapa
539 - SISTEMA OPERADOR DE LOS SERVICIOS DE AGUA POTABLE Y ALCANTARILLADO	539002 - SERVICIOS DE INFRAESTRUCTURA PARA AGUA POTABLE Y SANEAMIENTO	REHABILITACIÓN DE LA RED DE AGUA POTABLE EN CALLES VICENTE GUERRERO - SEGUNDA PLAZUELA DE VICENTE GUERRERO - CALLEJON DEL FORTÍN, LOCALIDAD OAXACA DE JUAREZ, MUNICIPIO DE OAXACA DE JUAREZ	AGP - AGUA POTABLE	08 - VALLES CENTRALES	19 - CENTRO	067 - OAXACA DE JUÁREZ	0001 - OAXACA DE JUÁREZ	POLILINEA	17.06738988	-96.73340267	Ver Mapa
539 - SISTEMA OPERADOR DE LOS SERVICIOS DE AGUA POTABLE Y ALCANTARILLADO	539002 - SERVICIOS DE INFRAESTRUCTURA PARA AGUA POTABLE Y SANEAMIENTO	REHABILITACIÓN DE LA RED DE AGUA POTABLE EN CALLES VICENTE GUERRERO - SEGUNDA PLAZUELA DE VICENTE GUERRERO - CALLEJON DEL FORTÍN, LOCALIDAD OAXACA DE JUAREZ, MUNICIPIO DE OAXACA DE JUAREZ	AGP - AGUA POTABLE	08 - VALLES CENTRALES	19 - CENTRO	067 - OAXACA DE JUÁREZ	0001 - OAXACA DE JUÁREZ	POLILINEA	17.06763606	-96.73360632	Ver Mapa
539 - SISTEMA OPERADOR DE LOS SERVICIOS DE AGUA POTABLE Y ALCANTARILLADO	539002 - SERVICIOS DE INFRAESTRUCTURA PARA AGUA POTABLE Y SANEAMIENTO	REHABILITACIÓN DE LA RED DE AGUA POTABLE EN CALLES VICENTE GUERRERO - SEGUNDA PLAZUELA DE VICENTE GUERRERO - CALLEJON DEL FORTÍN, LOCALIDAD OAXACA DE JUAREZ, MUNICIPIO DE OAXACA DE JUAREZ	AGP - AGUA POTABLE	08 - VALLES CENTRALES	19 - CENTRO	067 - OAXACA DE JUÁREZ	0001 - OAXACA DE JUÁREZ	POLILINEA	17.06765	-96.73359	Ver Mapa
539 - SISTEMA OPERADOR DE LOS SERVICIOS DE AGUA POTABLE Y ALCANTARILLADO	539002 - SERVICIOS DE INFRAESTRUCTURA PARA AGUA POTABLE Y SANEAMIENTO	REHABILITACIÓN DE LA RED DE AGUA POTABLE EN LA CALLE RIO DE LA PLATA, TRAMO RIO USUMACINTA A RIO SANTIAGO, LOCALIDAD OAXACA DE JUAREZ, MUNICIPIO OAXACA DE JUAREZ	AGP - AGUA POTABLE	08 - VALLES CENTRALES	19 - CENTRO	067 - OAXACA DE JUÁREZ	0001 - OAXACA DE JUÁREZ	POLILINEA	17.09321311	-96.7521239	Ver Mapa
539 - SISTEMA OPERADOR DE LOS SERVICIOS DE AGUA POTABLE Y ALCANTARILLADO	539002 - SERVICIOS DE INFRAESTRUCTURA PARA AGUA POTABLE Y SANEAMIENTO	REHABILITACIÓN DE LA RED DE AGUA POTABLE EN LA CALLE RIO DE LA PLATA, TRAMO RIO USUMACINTA A RIO SANTIAGO, LOCALIDAD OAXACA DE JUAREZ, MUNICIPIO OAXACA DE JUAREZ	AGP - AGUA POTABLE	08 - VALLES CENTRALES	19 - CENTRO	067 - OAXACA DE JUÁREZ	0001 - OAXACA DE JUÁREZ	POLILINEA	17.094179	-96.752626	Ver Mapa
539 - SISTEMA OPERADOR DE LOS SERVICIOS DE AGUA POTABLE Y ALCANTARILLADO	539002 - SERVICIOS DE INFRAESTRUCTURA PARA AGUA POTABLE Y SANEAMIENTO	REHABILITACION DE POZO PROFUNDO DE AGUA ENTUBADA GLORIETA, LOCALIDAD OAXACA DE JUAREZ, MUNICIPIO OAXACA DE JUAREZ	AGP - AGUA POTABLE	08 - VALLES CENTRALES	19 - CENTRO	067 - OAXACA DE JUÁREZ	0001 - OAXACA DE JUÁREZ	PUNTO	17.050433	-96.72848	Ver Mapa
501 - CAMINOS BIENESTAR	501001 - CAMINOS BIENESTAR	CONSTRUCCIÓN DE LA CARRETERA CON CONCRETO HIDRÁULICO E.C. KM 27 (OAXACA - TEHUANTEPEC) - TEOTITLÁN DEL VALLE, TRAMO DEL KM 0+000 AL KM 2+640, SUBTRAMO DEL KM 0+500 AL KM 0+800, EN EL MUNICIPIO DE TEOTITLÁN DEL VALLE	CCP - CARRETERAS, CAMINOS Y PUENTES	08 - VALLES CENTRALES	20 - TLACOLULA	546 - TEOTITLÁN DEL VALLE	0001 - TEOTITLÁN DEL VALLE	PUNTO	16.998927	-96.524248	Ver Mapa
501 - CAMINOS BIENESTAR	501001 - CAMINOS BIENESTAR	CONSTRUCCIÓN DE LA CARRETERA CON CONCRETO HIDRÁULICO E.C. KM 27 (OAXACA - TEHUANTEPEC) - TEOTITLÁN DEL VALLE, TRAMO DEL KM 0+000 AL KM 2+640, SUBTRAMO DEL KM 0+500 AL KM 0+800, EN EL MUNICIPIO DE TEOTITLÁN DEL VALLE	CCP - CARRETERAS, CAMINOS Y PUENTES	08 - VALLES CENTRALES	20 - TLACOLULA	546 - TEOTITLÁN DEL VALLE	0001 - TEOTITLÁN DEL VALLE	PUNTO	17.000241	-96.523899	Ver Mapa
501 - CAMINOS BIENESTAR	501001 - CAMINOS BIENESTAR	CONSTRUCCIÓN DE LA CARRETERA CON CONCRETO HIDRÁULICO E.C. KM 27 (OAXACA - TEHUANTEPEC) - TEOTITLÁN DEL VALLE, TRAMO DEL KM 0+000 AL KM 2+640, SUBTRAMO DEL KM 0+500 AL KM 0+800, EN EL MUNICIPIO DE TEOTITLÁN DEL VALLE	CCP - CARRETERAS, CAMINOS Y PUENTES	08 - VALLES CENTRALES	20 - TLACOLULA	546 - TEOTITLÁN DEL VALLE	0001 - TEOTITLÁN DEL VALLE	PUNTO	17.001556	-96.523557	Ver Mapa
501 - CAMINOS BIENESTAR	501001 - CAMINOS BIENESTAR	CONSTRUCCIÓN DE LA CARRETERA SIN NOMBRE CON CONCRETO HIDRÁULICO DE VISTA HERMOSA LÁZARO CÁRDENAS - E.C. (SANTO DOMINGO TONALÁ - SAN JORGE NUCHITA), TRAMO DEL KM 0+000 AL KM 6+170, SUBTRAMO DEL KM 0+000 AL KM 1+050, EN EL MUNICIPIO DE SAN MARCOS ARTEAGA	CCP - CARRETERAS, CAMINOS Y PUENTES	04 - MIXTECA	02 - HUAIJUPAN	237 - SAN MARCOS ARTEAGA	0008 - VISTA HERMOSA LÁZARO CÁRDENAS	PUNTO	17.725456	-98.052222	Ver Mapa
501 - CAMINOS BIENESTAR	501001 - CAMINOS BIENESTAR	CONSTRUCCIÓN DE LA CARRETERA SIN NOMBRE CON CONCRETO HIDRÁULICO DE VISTA HERMOSA LÁZARO CÁRDENAS - E.C. (SANTO DOMINGO TONALÁ - SAN JORGE NUCHITA), TRAMO DEL KM 0+000 AL KM 6+170, SUBTRAMO DEL KM 0+000 AL KM 1+050, EN EL MUNICIPIO DE SAN MARCOS ARTEAGA	CCP - CARRETERAS, CAMINOS Y PUENTES	04 - MIXTECA	02 - HUAIJUPAN	237 - SAN MARCOS ARTEAGA	0008 - VISTA HERMOSA LÁZARO CÁRDENAS	PUNTO	17.729634	-98.053266	Ver Mapa
501 - CAMINOS BIENESTAR	501001 - CAMINOS BIENESTAR	CONSTRUCCIÓN DE LA CARRETERA SIN NOMBRE CON CONCRETO HIDRÁULICO DE VISTA HERMOSA LÁZARO CÁRDENAS - E.C. (SANTO DOMINGO TONALÁ - SAN JORGE NUCHITA), TRAMO DEL KM 0+000 AL KM 6+170, SUBTRAMO DEL KM 0+000 AL KM 1+050, EN EL MUNICIPIO DE SAN MARCOS ARTEAGA	CCP - CARRETERAS, CAMINOS Y PUENTES	04 - MIXTECA	02 - HUAIJUPAN	237 - SAN MARCOS ARTEAGA	0008 - VISTA HERMOSA LÁZARO CÁRDENAS	PUNTO	17.733974	-98.052245	Ver Mapa
106 - SECRETARÍA DE INFRAESTRUCTURAS Y COMUNICACIONES	106001 - OFICINA DEL SECRETARIO DE INFRAESTRUCTURAS Y COMUNICACIONES	REHABILITACION DE PAVIMENTO CON CONCRETO HIDRAULICO EN LA VIALIDAD RIVERAS DEL ATOYAC, COL. LAS PALMAS, AGENCIA DE SAN JUAN CHAPULTEPEC, EN LA LOCALIDAD DE OAXACA DE JUÁREZ, MUNICIPIO DE OAXACA DE JUÁREZ	URB - URBANIZACION	08 - VALLES CENTRALES	19 - CENTRO	067 - OAXACA DE JUÁREZ	0001 - OAXACA DE JUÁREZ	PUNTO	17.054175	-96.735498	Ver Mapa
106 - SECRETARÍA DE INFRAESTRUCTURAS Y COMUNICACIONES	106001 - OFICINA DEL SECRETARIO DE INFRAESTRUCTURAS Y COMUNICACIONES	REHABILITACION DE PAVIMENTO CON CONCRETO HIDRAULICO EN LA VIALIDAD RIVERAS DEL ATOYAC, COL. LAS PALMAS, AGENCIA DE SAN JUAN CHAPULTEPEC, EN LA LOCALIDAD DE OAXACA DE JUÁREZ, MUNICIPIO DE OAXACA DE JUÁREZ	URB - URBANIZACION	08 - VALLES CENTRALES	19 - CENTRO	067 - OAXACA DE JUÁREZ	0001 - OAXACA DE JUÁREZ	PUNTO	17.054294	-96.735701	Ver Mapa

UNIDAD RESPONSABLE	UNIDAD EJECUTORA	NOMBRE ACTIVIDAD	VERTIENTE	REGION	DISTRITO	MUNICIPIO	LOCALIDAD	TIPO AREA GEOGRAFICA	LATITUD	LONGITUD	CONSULTAR
511 - VIVIENDA BIENESTAR	511001 - VIVIENDA BIENESTAR	CONSTRUCCIÓN DE PISO FIRME PARA EL MEJORAMIENTO DE LA VIVIENDA, EN LA LOCALIDAD EL TECOLOTE, MUNICIPIO SAN FELIPE TEJALÁPAM.	VIV - VIVIENDA	08 - VALLES CENTRALES	11 - ETLA	135 - SAN FELIPE TEJALÁPAM	0006 - EL TECOLOTE	PUNTO	17.102544	-96.858969	Ver Mapa
511 - VIVIENDA BIENESTAR	511001 - VIVIENDA BIENESTAR	CONSTRUCCIÓN DE PISO FIRME PARA EL MEJORAMIENTO DE LA VIVIENDA, EN LA LOCALIDAD EL TECOLOTE, MUNICIPIO SAN FELIPE TEJALÁPAM.	VIV - VIVIENDA	08 - VALLES CENTRALES	11 - ETLA	135 - SAN FELIPE TEJALÁPAM	0006 - EL TECOLOTE	PUNTO	17.102731	-96.856991	Ver Mapa
106 - SECRETARÍA DE INFRAESTRUCTURAS Y COMUNICACIONES	106001 - OFICINA DEL SECRETARIO DE INFRAESTRUCTURAS Y COMUNICACIONES	REHABILITACION DE PAVIMENTO CON CONCRETO HIDRAULICO EN LA VIALIDAD RIVERAS DEL ATOYAC, COL. LAS PALMAS, AGENCIA DE SAN JUAN CHAPULTEPEC, EN LA LOCALIDAD DE OAXACA DE JUÁREZ, MUNICIPIO DE OAXACA DE JUÁREZ	URB - URBANIZACION	08 - VALLES CENTRALES	19 - CENTRO	067 - OAXACA DE JUÁREZ	0001 - OAXACA DE JUÁREZ	PUNTO	17.054462	-96.735991	Ver Mapa
511 - VIVIENDA BIENESTAR	511001 - VIVIENDA BIENESTAR	CONSTRUCCIÓN DE TECHO FIRME PARA EL MEJORAMIENTO DE LA VIVIENDA, EN LA LOCALIDAD MATA DE CAÑA, MUNICIPIO SAN JUAN BAUTISTA TUXTEPEC.	VIV - VIVIENDA	05 - CUENCA DEL PAPAŁOAPAN	06 - TUXTEPEC	184 - SAN JUAN BAUTISTA TUXTEPEC	0033 - MATA DE CAÑA	PUNTO	18.03025554	-96.11411738	Ver Mapa
511 - VIVIENDA BIENESTAR	511001 - VIVIENDA BIENESTAR	CONSTRUCCIÓN DE TECHO FIRME PARA EL MEJORAMIENTO DE LA VIVIENDA, EN LA LOCALIDAD MATA DE CAÑA, MUNICIPIO SAN JUAN BAUTISTA TUXTEPEC.	VIV - VIVIENDA	05 - CUENCA DEL PAPAŁOAPAN	06 - TUXTEPEC	184 - SAN JUAN BAUTISTA TUXTEPEC	0033 - MATA DE CAÑA	PUNTO	18.03081919	-96.11497032	Ver Mapa
511 - VIVIENDA BIENESTAR	511001 - VIVIENDA BIENESTAR	CONSTRUCCIÓN DE TECHO FIRME PARA EL MEJORAMIENTO DE LA VIVIENDA, EN LA LOCALIDAD MATA DE CAÑA, MUNICIPIO SAN JUAN BAUTISTA TUXTEPEC.	VIV - VIVIENDA	05 - CUENCA DEL PAPAŁOAPAN	06 - TUXTEPEC	184 - SAN JUAN BAUTISTA TUXTEPEC	0033 - MATA DE CAÑA	PUNTO	18.03108954	-96.11557113	Ver Mapa
511 - VIVIENDA BIENESTAR	511001 - VIVIENDA BIENESTAR	CONSTRUCCIÓN DE TECHO FIRME PARA EL MEJORAMIENTO DE LA VIVIENDA, EN LA LOCALIDAD MATA DE CAÑA, MUNICIPIO SAN JUAN BAUTISTA TUXTEPEC.	VIV - VIVIENDA	05 - CUENCA DEL PAPAŁOAPAN	06 - TUXTEPEC	184 - SAN JUAN BAUTISTA TUXTEPEC	0033 - MATA DE CAÑA	PUNTO	18.03315032	-96.11619877	Ver Mapa
511 - VIVIENDA BIENESTAR	511001 - VIVIENDA BIENESTAR	CONSTRUCCIÓN DE TECHO FIRME PARA EL MEJORAMIENTO DE LA VIVIENDA, EN LA LOCALIDAD MATA DE CAÑA, MUNICIPIO SAN JUAN BAUTISTA TUXTEPEC.	VIV - VIVIENDA	05 - CUENCA DEL PAPAŁOAPAN	06 - TUXTEPEC	184 - SAN JUAN BAUTISTA TUXTEPEC	0033 - MATA DE CAÑA	PUNTO	18.03434068	-96.11464966	Ver Mapa
568 - SISTEMA DE TRANSPORTE COLECTIVO METROPOLITANO CITYBUS OAXACA	568001 - SISTEMA DE TRANSPORTE COLECTIVO METROPOLITANO CITYBUS OAXACA	INSTALACION DE CAMARAS DE VIDEOVIGILANCIA EN TIEMPO REAL EN LAS UNIDADES DEL SISTEMA DE TRANSPORTE COLECTIVO METROPOLITANO CITYBUS.	URB - URBANIZACION	08 - VALLES CENTRALES	19 - CENTRO	067 - OAXACA DE JUÁREZ	0051 - VIGUERA	PUNTO	17.12626289	-96.76762646	Ver Mapa
540 - SERVICIOS DE SALUD DE OAXACA	540001 - DIRECCIÓN GENERAL DE SERVICIOS DE SALUD	CONSTRUCCIÓN DE INFRAESTRUCTURA DEL CENTRO DE SALUD URBANO DE 05 NÚCLEOS BÁSICOS, EN EL MUNICIPIO DE SAN PABLO VILLA DE MITLA	SAL - SALUD	08 - VALLES CENTRALES	20 - TLACOLULA	298 - SAN PABLO VILLA DE MITLA	0001 - SAN PABLO VILLA DE MITLA	PUNTO	16.91750063	-96.34813479	Ver Mapa
501 - CAMINOS BIENESTAR	501001 - CAMINOS BIENESTAR	CONSERVACIÓN DE LA CARRETERA ESTATAL CON CONCRETO ASFÁLTICO HUAJUAPAN DE LEÓN - MARISCALA DE JUÁREZ, TRAMO DEL KM 0+000 AL KM 63+000, SUBTRAMO DEL KM 0+000 AL KM 23+600 EN LOS MUNICIPIOS DE HEROICA CIUDAD DE HUAJUAPAN DE LEÓN Y SAN JERÓNIMO SILACAYOAPILLA	CCP - CARRETERAS, CAMINOS Y PUENTES	04 - MIXTECA	02 - HUAJUAPAN	039 - HEROICA CIUDAD DE HUAJUAPAN DE LEÓN	0025 - SANTIAGO CHILIXTLAHUACA	PUNTO	17.797801	-97.783149	Ver Mapa
501 - CAMINOS BIENESTAR	501001 - CAMINOS BIENESTAR	CONSERVACIÓN DE LA CARRETERA ESTATAL CON CONCRETO ASFÁLTICO HUAJUAPAN DE LEÓN - MARISCALA DE JUÁREZ, TRAMO DEL KM 0+000 AL KM 63+000, SUBTRAMO DEL KM 0+000 AL KM 23+600 EN LOS MUNICIPIOS DE HEROICA CIUDAD DE HUAJUAPAN DE LEÓN Y SAN JERÓNIMO SILACAYOAPILLA	CCP - CARRETERAS, CAMINOS Y PUENTES	04 - MIXTECA	02 - HUAJUAPAN	039 - HEROICA CIUDAD DE HUAJUAPAN DE LEÓN	0025 - SANTIAGO CHILIXTLAHUACA	PUNTO	17.800446	-97.829686	Ver Mapa
501 - CAMINOS BIENESTAR	501001 - CAMINOS BIENESTAR	CONSERVACIÓN DE LA CARRETERA ESTATAL CON CONCRETO ASFÁLTICO HUAJUAPAN DE LEÓN - MARISCALA DE JUÁREZ, TRAMO DEL KM 0+000 AL KM 63+000, SUBTRAMO DEL KM 0+000 AL KM 23+600 EN LOS MUNICIPIOS DE HEROICA CIUDAD DE HUAJUAPAN DE LEÓN Y SAN JERÓNIMO SILACAYOAPILLA	CCP - CARRETERAS, CAMINOS Y PUENTES	04 - MIXTECA	02 - HUAJUAPAN	039 - HEROICA CIUDAD DE HUAJUAPAN DE LEÓN	0025 - SANTIAGO CHILIXTLAHUACA	PUNTO	17.804738	-97.840675	Ver Mapa
501 - CAMINOS BIENESTAR	501001 - CAMINOS BIENESTAR	CONSERVACIÓN DE LA CARRETERA ESTATAL CON CONCRETO ASFÁLTICO HUAJUAPAN DE LEÓN - MARISCALA DE JUÁREZ, TRAMO DEL KM 0+000 AL KM 63+000, SUBTRAMO DEL KM 0+000 AL KM 23+600 EN LOS MUNICIPIOS DE HEROICA CIUDAD DE HUAJUAPAN DE LEÓN Y SAN JERÓNIMO SILACAYOAPILLA	CCP - CARRETERAS, CAMINOS Y PUENTES	04 - MIXTECA	02 - HUAJUAPAN	039 - HEROICA CIUDAD DE HUAJUAPAN DE LEÓN	0025 - SANTIAGO CHILIXTLAHUACA	PUNTO	17.808115	-97.810296	Ver Mapa
501 - CAMINOS BIENESTAR	501001 - CAMINOS BIENESTAR	CONSERVACIÓN DE LA CARRETERA ESTATAL CON CONCRETO ASFÁLTICO HUAJUAPAN DE LEÓN - MARISCALA DE JUÁREZ, TRAMO DEL KM 0+000 AL KM 63+000, SUBTRAMO DEL KM 0+000 AL KM 23+600 EN LOS MUNICIPIOS DE HEROICA CIUDAD DE HUAJUAPAN DE LEÓN Y SAN JERÓNIMO SILACAYOAPILLA	CCP - CARRETERAS, CAMINOS Y PUENTES	04 - MIXTECA	02 - HUAJUAPAN	039 - HEROICA CIUDAD DE HUAJUAPAN DE LEÓN	0025 - SANTIAGO CHILIXTLAHUACA	PUNTO	17.811369	-97.843303	Ver Mapa
501 - CAMINOS BIENESTAR	501001 - CAMINOS BIENESTAR	CONSERVACIÓN DE LA CARRETERA ESTATAL CON CONCRETO ASFÁLTICO HUAJUAPAN DE LEÓN - MARISCALA DE JUÁREZ, TRAMO DEL KM 0+000 AL KM 63+000, SUBTRAMO DEL KM 0+000 AL KM 23+600 EN LOS MUNICIPIOS DE HEROICA CIUDAD DE HUAJUAPAN DE LEÓN Y SAN JERÓNIMO SILACAYOAPILLA	CCP - CARRETERAS, CAMINOS Y PUENTES	04 - MIXTECA	02 - HUAJUAPAN	039 - HEROICA CIUDAD DE HUAJUAPAN DE LEÓN	0025 - SANTIAGO CHILIXTLAHUACA	PUNTO	17.815537	-97.84899	Ver Mapa
501 - CAMINOS BIENESTAR	501001 - CAMINOS BIENESTAR	CONSERVACIÓN DE LA CARRETERA ESTATAL CON CONCRETO ASFÁLTICO HUAJUAPAN DE LEÓN - MARISCALA DE JUÁREZ, TRAMO DEL KM 0+000 AL KM 63+000, SUBTRAMO DEL KM 0+000 AL KM 23+600 EN LOS MUNICIPIOS DE HEROICA CIUDAD DE HUAJUAPAN DE LEÓN Y SAN JERÓNIMO SILACAYOAPILLA	CCP - CARRETERAS, CAMINOS Y PUENTES	04 - MIXTECA	02 - HUAJUAPAN	039 - HEROICA CIUDAD DE HUAJUAPAN DE LEÓN	0025 - SANTIAGO CHILIXTLAHUACA	PUNTO	17.843894	-97.86162	Ver Mapa
501 - CAMINOS BIENESTAR	501001 - CAMINOS BIENESTAR	CONSERVACIÓN DE LA CARRETERA ESTATAL CON CONCRETO ASFÁLTICO HUAJUAPAN DE LEÓN - MARISCALA DE JUÁREZ, TRAMO DEL KM 0+000 AL KM 63+000, SUBTRAMO DEL KM 0+000 AL KM 23+600 EN LOS MUNICIPIOS DE HEROICA CIUDAD DE HUAJUAPAN DE LEÓN Y SAN JERÓNIMO SILACAYOAPILLA	CCP - CARRETERAS, CAMINOS Y PUENTES	04 - MIXTECA	02 - HUAJUAPAN	039 - HEROICA CIUDAD DE HUAJUAPAN DE LEÓN	0025 - SANTIAGO CHILIXTLAHUACA	PUNTO	17.908427	-97.899491	Ver Mapa
532 - INSTITUTO OAXAQUEÑO CONSTRUCTOR DE INFRAESTRUCTURA EDUCATIVA	532001 - INSTITUTO OAXAQUEÑO CONSTRUCTOR DE INFRAESTRUCTURA EDUCATIVA	CONSTRUCCIÓN DE UN ANEXO EN JARDÍN DE NIÑOS INDÍGENA "BENITO JUÁREZ" CON CLAVE ESCOLAR: 20DCC0279P, EN LA LOCALIDAD DE SANTO TOMÁS OCOTEPEC, MUNICIPIO DE SANTO TOMÁS OCOTEPEC.	EDI - EDUCACION E INVESTIGACION	04 - MIXTECA	16 - TLAXIACO	532 - SANTO TOMÁS OCOTEPEC	0001 - SANTO TOMÁS OCOTEPEC	PUNTO	17.14502395	-97.7634397	Ver Mapa
532 - INSTITUTO OAXAQUEÑO CONSTRUCTOR DE INFRAESTRUCTURA EDUCATIVA	532001 - INSTITUTO OAXAQUEÑO CONSTRUCTOR DE INFRAESTRUCTURA EDUCATIVA	CONSTRUCCIÓN DE UN ANEXO EN JARDÍN DE NIÑOS INDÍGENA "BENITO JUÁREZ" CON CLAVE ESCOLAR: 20DCC0279P, EN LA LOCALIDAD DE SANTO TOMÁS OCOTEPEC, MUNICIPIO DE SANTO TOMÁS OCOTEPEC.	EDI - EDUCACION E INVESTIGACION	04 - MIXTECA	16 - TLAXIACO	532 - SANTO TOMÁS OCOTEPEC	0001 - SANTO TOMÁS OCOTEPEC	PUNTO	17.14502395	-97.7634397	Ver Mapa
532 - INSTITUTO OAXAQUEÑO CONSTRUCTOR DE INFRAESTRUCTURA EDUCATIVA	532001 - INSTITUTO OAXAQUEÑO CONSTRUCTOR DE INFRAESTRUCTURA EDUCATIVA	CONSTRUCCIÓN DE UN ANEXO EN JARDÍN DE NIÑOS INDÍGENA "BENITO JUÁREZ" CON CLAVE ESCOLAR: 20DCC0279P, EN LA LOCALIDAD DE SANTO TOMÁS OCOTEPEC, MUNICIPIO DE SANTO TOMÁS OCOTEPEC.	EDI - EDUCACION E INVESTIGACION	04 - MIXTECA	16 - TLAXIACO	532 - SANTO TOMÁS OCOTEPEC	0001 - SANTO TOMÁS OCOTEPEC	PUNTO	17.14502395	-97.7634397	Ver Mapa

UNIDAD RESPONSABLE	UNIDAD EJECUTORA	NOMBRE ACTIVIDAD	VERTIENTE	REGION	DISTRITO	MUNICIPIO	LOCALIDAD	TIPO AREA GEOGRAFICA	LATITUD	LONGITUD	CONSULTAR
511 - VIVIENDA BIENESTAR	511001 - VIVIENDA BIENESTAR	CONSTRUCCIÓN DE PISO FIRME PARA EL MEJORAMIENTO DE LA VIVIENDA, EN LA LOCALIDAD EL TECOLOTE, MUNICIPIO SAN FELIPE TEJALÁPAM.	VIV - VIVIENDA	08 - VALLES CENTRALES	11 - ETLA	135 - SAN FELIPE TEJALÁPAM	0006 - EL TECOLOTE	PUNTO	17.102544	-96.858969	Ver Mapa
511 - VIVIENDA BIENESTAR	511001 - VIVIENDA BIENESTAR	CONSTRUCCIÓN DE PISO FIRME PARA EL MEJORAMIENTO DE LA VIVIENDA, EN LA LOCALIDAD EL TECOLOTE, MUNICIPIO SAN FELIPE TEJALÁPAM.	VIV - VIVIENDA	08 - VALLES CENTRALES	11 - ETLA	135 - SAN FELIPE TEJALÁPAM	0006 - EL TECOLOTE	PUNTO	17.102731	-96.856991	Ver Mapa
532 - INSTITUTO OAXAQUEÑO CONSTRUCTOR DE INFRAESTRUCTURA EDUCATIVA	532001 - INSTITUTO OAXAQUEÑO CONSTRUCTOR DE INFRAESTRUCTURA EDUCATIVA	CONSTRUCCIÓN DE UN ANEXO EN JARDÍN DE NIÑOS INDÍGENA "BENITO JUÁREZ" CON CLAVE ESCOLAR: 20DCC0279P, EN LA LOCALIDAD DE SANTO TOMÁS OCOTEPEC, MUNICIPIO DE SANTO TOMÁS OCOTEPEC.	EDI - EDUCACION E INVESTIGACION	04 - MIXTECA	16 - TLAXIACO	532 - SANTO TOMÁS OCOTEPEC	0001 - SANTO TOMÁS OCOTEPEC	PUNTO	17.14502395	-97.7634397	Ver Mapa
532 - INSTITUTO OAXAQUEÑO CONSTRUCTOR DE INFRAESTRUCTURA EDUCATIVA	532001 - INSTITUTO OAXAQUEÑO CONSTRUCTOR DE INFRAESTRUCTURA EDUCATIVA	CONSTRUCCIÓN DE UN ANEXO EN JARDÍN DE NIÑOS INDÍGENA "BENITO JUÁREZ" CON CLAVE ESCOLAR: 20DCC0279P, EN LA LOCALIDAD DE SANTO TOMÁS OCOTEPEC, MUNICIPIO DE SANTO TOMÁS OCOTEPEC.	EDI - EDUCACION E INVESTIGACION	04 - MIXTECA	16 - TLAXIACO	532 - SANTO TOMÁS OCOTEPEC	0001 - SANTO TOMÁS OCOTEPEC	PUNTO	17.14502395	-97.7634397	Ver Mapa
532 - INSTITUTO OAXAQUEÑO CONSTRUCTOR DE INFRAESTRUCTURA EDUCATIVA	532001 - INSTITUTO OAXAQUEÑO CONSTRUCTOR DE INFRAESTRUCTURA EDUCATIVA	CONSTRUCCIÓN DE UN ANEXO EN JARDÍN DE NIÑOS INDÍGENA "BENITO JUÁREZ" CON CLAVE ESCOLAR: 20DCC0279P, EN LA LOCALIDAD DE SANTO TOMÁS OCOTEPEC, MUNICIPIO DE SANTO TOMÁS OCOTEPEC.	EDI - EDUCACION E INVESTIGACION	04 - MIXTECA	16 - TLAXIACO	532 - SANTO TOMÁS OCOTEPEC	0001 - SANTO TOMÁS OCOTEPEC	PUNTO	17.14502395	-97.7634397	Ver Mapa
532 - INSTITUTO OAXAQUEÑO CONSTRUCTOR DE INFRAESTRUCTURA EDUCATIVA	532001 - INSTITUTO OAXAQUEÑO CONSTRUCTOR DE INFRAESTRUCTURA EDUCATIVA	CONSTRUCCIÓN DE SANITARIOS EN ESCUELA TELESECUNDARIA CON CLAVE ESCOLAR: 20DVI1872B, EN LA LOCALIDAD DE SAN JOSÉ MONTE VERDE, MUNICIPIO DE SANTA MARÍA NATIVITAS.	EDI - EDUCACION E INVESTIGACION	04 - MIXTECA	03 - COIXTLAHUACA	422 - SANTA MARÍA NATIVITAS	0002 - SAN JOSÉ MONTE VERDE	PUNTO	17.64552386	-97.33844301	Ver Mapa
532 - INSTITUTO OAXAQUEÑO CONSTRUCTOR DE INFRAESTRUCTURA EDUCATIVA	532001 - INSTITUTO OAXAQUEÑO CONSTRUCTOR DE INFRAESTRUCTURA EDUCATIVA	CONSTRUCCIÓN DE SANITARIOS EN ESCUELA TELESECUNDARIA CON CLAVE ESCOLAR: 20DVI1872B, EN LA LOCALIDAD DE SAN JOSÉ MONTE VERDE, MUNICIPIO DE SANTA MARÍA NATIVITAS.	EDI - EDUCACION E INVESTIGACION	04 - MIXTECA	03 - COIXTLAHUACA	422 - SANTA MARÍA NATIVITAS	0002 - SAN JOSÉ MONTE VERDE	PUNTO	17.64552386	-97.33844301	Ver Mapa
532 - INSTITUTO OAXAQUEÑO CONSTRUCTOR DE INFRAESTRUCTURA EDUCATIVA	532001 - INSTITUTO OAXAQUEÑO CONSTRUCTOR DE INFRAESTRUCTURA EDUCATIVA	CONSTRUCCIÓN DE SANITARIOS EN JARDÍN DE NIÑOS "JUAN RUIZ DE ALARCÓN" CON CLAVE ESCOLAR: 20DIN0606I, EN LA LOCALIDAD DE SANTA MARÍA CORTIJO, MUNICIPIO DE SANTA MARÍA CORTIJO.	EDI - EDUCACION E INVESTIGACION	02 - COSTA	21 - JAMILTEPEC	402 - SANTA MARÍA CORTIJO	0001 - SANTA MARÍA CORTIJO	PUNTO	16.4512894	-98.28749961	Ver Mapa
110 - SECRETARÍA DE LAS CULTURAS Y ARTES	110001 - OFICINA DEL SECRETARIO DE LAS CULTURAS Y ARTES	"FESTIVAL DE DÍA DE MUERTOS EN OAXACA, MÚSICA, TRADICIÓN Y COLOR"	CUL - CULTURA Y ARTE	08 - VALLES CENTRALES	19 - CENTRO	067 - OAXACA DE JUÁREZ	0001 - OAXACA DE JUÁREZ	PUNTO	17.05845102	-96.72603573	Ver Mapa
110 - SECRETARÍA DE LAS CULTURAS Y ARTES	110001 - OFICINA DEL SECRETARIO DE LAS CULTURAS Y ARTES	"FESTIVAL DE DÍA DE MUERTOS EN OAXACA, MÚSICA, TRADICIÓN Y COLOR"	CUL - CULTURA Y ARTE	08 - VALLES CENTRALES	19 - CENTRO	067 - OAXACA DE JUÁREZ	0001 - OAXACA DE JUÁREZ	PUNTO	17.0609	-96.72533	Ver Mapa
110 - SECRETARÍA DE LAS CULTURAS Y ARTES	110001 - OFICINA DEL SECRETARIO DE LAS CULTURAS Y ARTES	"FESTIVAL DE DÍA DE MUERTOS EN OAXACA, MÚSICA, TRADICIÓN Y COLOR"	CUL - CULTURA Y ARTE	08 - VALLES CENTRALES	19 - CENTRO	067 - OAXACA DE JUÁREZ	0001 - OAXACA DE JUÁREZ	PUNTO	17.061467	-96.723461	Ver Mapa
110 - SECRETARÍA DE LAS CULTURAS Y ARTES	110001 - OFICINA DEL SECRETARIO DE LAS CULTURAS Y ARTES	"FESTIVAL DE DÍA DE MUERTOS EN OAXACA, MÚSICA, TRADICIÓN Y COLOR"	CUL - CULTURA Y ARTE	08 - VALLES CENTRALES	19 - CENTRO	067 - OAXACA DE JUÁREZ	0001 - OAXACA DE JUÁREZ	PUNTO	17.06173736	-96.72582419	Ver Mapa
110 - SECRETARÍA DE LAS CULTURAS Y ARTES	110001 - OFICINA DEL SECRETARIO DE LAS CULTURAS Y ARTES	"FESTIVAL DE DÍA DE MUERTOS EN OAXACA, MÚSICA, TRADICIÓN Y COLOR"	CUL - CULTURA Y ARTE	08 - VALLES CENTRALES	19 - CENTRO	067 - OAXACA DE JUÁREZ	0001 - OAXACA DE JUÁREZ	PUNTO	17.06232889	-96.72564829	Ver Mapa
110 - SECRETARÍA DE LAS CULTURAS Y ARTES	110001 - OFICINA DEL SECRETARIO DE LAS CULTURAS Y ARTES	"FESTIVAL DE DÍA DE MUERTOS EN OAXACA, MÚSICA, TRADICIÓN Y COLOR"	CUL - CULTURA Y ARTE	08 - VALLES CENTRALES	19 - CENTRO	067 - OAXACA DE JUÁREZ	0001 - OAXACA DE JUÁREZ	PUNTO	17.06324405	-96.7240475	Ver Mapa
110 - SECRETARÍA DE LAS CULTURAS Y ARTES	110001 - OFICINA DEL SECRETARIO DE LAS CULTURAS Y ARTES	"FESTIVAL DE DÍA DE MUERTOS EN OAXACA, MÚSICA, TRADICIÓN Y COLOR"	CUL - CULTURA Y ARTE	08 - VALLES CENTRALES	19 - CENTRO	067 - OAXACA DE JUÁREZ	0001 - OAXACA DE JUÁREZ	PUNTO	17.06346335	-96.7269671	Ver Mapa
117 - SECRETARÍA DE ADMINISTRACIÓN	117001 - OFICINA DEL SECRETARIO DE ADMINISTRACIÓN	MANTENIMIENTO INTEGRAL A LAS INSTALACIONES DEL PARQUE "BOSQUE EL TEQUIO" DEL MUNICIPIO DE SANTA CRUZ XOXOCOTLÁN, OAXACA.	CFD - CULTURA FISICA Y DEPORTE	08 - VALLES CENTRALES	19 - CENTRO	385 - SANTA CRUZ XOXOCOTLÁN	0001 - SANTA CRUZ XOXOCOTLÁN	PUNTO	17.013316	-96.717962	Ver Mapa
511 - VIVIENDA BIENESTAR	511001 - VIVIENDA BIENESTAR	CONSTRUCCIÓN DE PISO FIRME PARA EL MEJORAMIENTO DE LA VIVIENDA, EN LA LOCALIDAD SAN MIGUEL TLANICHICO, MUNICIPIO TRINIDAD ZAACHILA.	VIV - VIVIENDA	08 - VALLES CENTRALES	17 - ZAACHILA	555 - TRINIDAD ZAACHILA	0002 - SAN MIGUEL TLANICHICO	PUNTO	16.93326857	-96.78216427	Ver Mapa
511 - VIVIENDA BIENESTAR	511001 - VIVIENDA BIENESTAR	CONSTRUCCIÓN DE PISO FIRME PARA EL MEJORAMIENTO DE LA VIVIENDA, EN LA LOCALIDAD SAN MIGUEL TLANICHICO, MUNICIPIO TRINIDAD ZAACHILA.	VIV - VIVIENDA	08 - VALLES CENTRALES	17 - ZAACHILA	555 - TRINIDAD ZAACHILA	0002 - SAN MIGUEL TLANICHICO	PUNTO	16.933649	-96.782203	Ver Mapa
511 - VIVIENDA BIENESTAR	511001 - VIVIENDA BIENESTAR	CONSTRUCCIÓN DE PISO FIRME PARA EL MEJORAMIENTO DE LA VIVIENDA, EN LA LOCALIDAD SAN MIGUEL TLANICHICO, MUNICIPIO TRINIDAD ZAACHILA.	VIV - VIVIENDA	08 - VALLES CENTRALES	17 - ZAACHILA	555 - TRINIDAD ZAACHILA	0002 - SAN MIGUEL TLANICHICO	PUNTO	16.93384133	-96.78566567	Ver Mapa
511 - VIVIENDA BIENESTAR	511001 - VIVIENDA BIENESTAR	CONSTRUCCIÓN DE PISO FIRME PARA EL MEJORAMIENTO DE LA VIVIENDA, EN LA LOCALIDAD SAN MIGUEL TLANICHICO, MUNICIPIO TRINIDAD ZAACHILA.	VIV - VIVIENDA	08 - VALLES CENTRALES	17 - ZAACHILA	555 - TRINIDAD ZAACHILA	0002 - SAN MIGUEL TLANICHICO	PUNTO	16.93396528	-96.78101304	Ver Mapa
511 - VIVIENDA BIENESTAR	511001 - VIVIENDA BIENESTAR	CONSTRUCCIÓN DE PISO FIRME PARA EL MEJORAMIENTO DE LA VIVIENDA, EN LA LOCALIDAD SAN MIGUEL TLANICHICO, MUNICIPIO TRINIDAD ZAACHILA.	VIV - VIVIENDA	08 - VALLES CENTRALES	17 - ZAACHILA	555 - TRINIDAD ZAACHILA	0002 - SAN MIGUEL TLANICHICO	PUNTO	16.93405434	-96.78132448	Ver Mapa
511 - VIVIENDA BIENESTAR	511001 - VIVIENDA BIENESTAR	CONSTRUCCIÓN DE PISO FIRME PARA EL MEJORAMIENTO DE LA VIVIENDA, EN LA LOCALIDAD SAN MIGUEL TLANICHICO, MUNICIPIO TRINIDAD ZAACHILA.	VIV - VIVIENDA	08 - VALLES CENTRALES	17 - ZAACHILA	555 - TRINIDAD ZAACHILA	0002 - SAN MIGUEL TLANICHICO	PUNTO	16.93438441	-96.78606789	Ver Mapa
511 - VIVIENDA BIENESTAR	511001 - VIVIENDA BIENESTAR	CONSTRUCCIÓN DE PISO FIRME PARA EL MEJORAMIENTO DE LA VIVIENDA, EN LA LOCALIDAD SAN MIGUEL TLANICHICO, MUNICIPIO TRINIDAD ZAACHILA.	VIV - VIVIENDA	08 - VALLES CENTRALES	17 - ZAACHILA	555 - TRINIDAD ZAACHILA	0002 - SAN MIGUEL TLANICHICO	PUNTO	16.93481	-96.784413	Ver Mapa
511 - VIVIENDA BIENESTAR	511001 - VIVIENDA BIENESTAR	CONSTRUCCIÓN DE PISO FIRME PARA EL MEJORAMIENTO DE LA VIVIENDA, EN LA LOCALIDAD SAN MIGUEL TLANICHICO, MUNICIPIO TRINIDAD ZAACHILA.	VIV - VIVIENDA	08 - VALLES CENTRALES	17 - ZAACHILA	555 - TRINIDAD ZAACHILA	0002 - SAN MIGUEL TLANICHICO	PUNTO	16.93490334	-96.78377404	Ver Mapa
511 - VIVIENDA BIENESTAR	511001 - VIVIENDA BIENESTAR	CONSTRUCCIÓN DE PISO FIRME PARA EL MEJORAMIENTO DE LA VIVIENDA, EN LA LOCALIDAD SAN MIGUEL TLANICHICO, MUNICIPIO TRINIDAD ZAACHILA.	VIV - VIVIENDA	08 - VALLES CENTRALES	17 - ZAACHILA	555 - TRINIDAD ZAACHILA	0002 - SAN MIGUEL TLANICHICO	PUNTO	16.935063	-96.78424934	Ver Mapa
511 - VIVIENDA BIENESTAR	511001 - VIVIENDA BIENESTAR	CONSTRUCCIÓN DE PISO FIRME PARA EL MEJORAMIENTO DE LA VIVIENDA, EN LA LOCALIDAD SAN MIGUEL TLANICHICO, MUNICIPIO TRINIDAD ZAACHILA.	VIV - VIVIENDA	08 - VALLES CENTRALES	17 - ZAACHILA	555 - TRINIDAD ZAACHILA	0002 - SAN MIGUEL TLANICHICO	PUNTO	16.93628746	-96.7821808	Ver Mapa
511 - VIVIENDA BIENESTAR	511001 - VIVIENDA BIENESTAR	CONSTRUCCIÓN DE PISO FIRME PARA EL MEJORAMIENTO DE LA VIVIENDA, EN LA LOCALIDAD SANTA MARÍA ROALÓ, MUNICIPIO TRINIDAD ZAACHILA.	VIV - VIVIENDA	08 - VALLES CENTRALES	17 - ZAACHILA	555 - TRINIDAD ZAACHILA	0003 - SANTA MARÍA ROALÓ	PUNTO	16.91642936	-96.77407454	Ver Mapa
511 - VIVIENDA BIENESTAR	511001 - VIVIENDA BIENESTAR	CONSTRUCCIÓN DE PISO FIRME PARA EL MEJORAMIENTO DE LA VIVIENDA, EN LA LOCALIDAD SANTA MARÍA ROALÓ, MUNICIPIO TRINIDAD ZAACHILA.	VIV - VIVIENDA	08 - VALLES CENTRALES	17 - ZAACHILA	555 - TRINIDAD ZAACHILA	0003 - SANTA MARÍA ROALÓ	PUNTO	16.91671564	-96.77635001	Ver Mapa
511 - VIVIENDA BIENESTAR	511001 - VIVIENDA BIENESTAR	CONSTRUCCIÓN DE PISO FIRME PARA EL MEJORAMIENTO DE LA VIVIENDA, EN LA LOCALIDAD SANTA MARÍA ROALÓ, MUNICIPIO TRINIDAD ZAACHILA.	VIV - VIVIENDA	08 - VALLES CENTRALES	17 - ZAACHILA	555 - TRINIDAD ZAACHILA	0003 - SANTA MARÍA ROALÓ	PUNTO	16.9169246	-96.776318	Ver Mapa

UNIDAD RESPONSABLE	UNIDAD EJECUTORA	NOMBRE ACTIVIDAD	VERTIENTE	REGION	DISTRITO	MUNICIPIO	LOCALIDAD	TIPO AREA GEOGRAFICA	LATITUD	LONGITUD	CONSULTAR
511 - VIVIENDA BIENESTAR	511001 - VIVIENDA BIENESTAR	CONSTRUCCIÓN DE PISO FIRME PARA EL MEJORAMIENTO DE LA VIVIENDA, EN LA LOCALIDAD EL TECOLOTE, MUNICIPIO SAN FELIPE TEJALÁPAM.	VIV - VIVIENDA	08 - VALLES CENTRALES	11 - ETLA	135 - SAN FELIPE TEJALÁPAM	0006 - EL TECOLOTE	PUNTO	17.102544	-96.858969	Ver Mapa
511 - VIVIENDA BIENESTAR	511001 - VIVIENDA BIENESTAR	CONSTRUCCIÓN DE PISO FIRME PARA EL MEJORAMIENTO DE LA VIVIENDA, EN LA LOCALIDAD EL TECOLOTE, MUNICIPIO SAN FELIPE TEJALÁPAM.	VIV - VIVIENDA	08 - VALLES CENTRALES	11 - ETLA	135 - SAN FELIPE TEJALÁPAM	0006 - EL TECOLOTE	PUNTO	17.102731	-96.856991	Ver Mapa
511 - VIVIENDA BIENESTAR	511001 - VIVIENDA BIENESTAR	CONSTRUCCIÓN DE PISO FIRME PARA EL MEJORAMIENTO DE LA VIVIENDA, EN LA LOCALIDAD SANTA MARÍA ROALÓ, MUNICIPIO TRINIDAD ZAACHILA.	VIV - VIVIENDA	08 - VALLES CENTRALES	17 - ZAACHILA	555 - TRINIDAD ZAACHILA	0003 - SANTA MARÍA ROALÓ	PUNTO	16.917522	-96.776404	Ver Mapa
511 - VIVIENDA BIENESTAR	511001 - VIVIENDA BIENESTAR	CONSTRUCCIÓN DE PISO FIRME PARA EL MEJORAMIENTO DE LA VIVIENDA, EN LA LOCALIDAD SANTA MARÍA ROALÓ, MUNICIPIO TRINIDAD ZAACHILA.	VIV - VIVIENDA	08 - VALLES CENTRALES	17 - ZAACHILA	555 - TRINIDAD ZAACHILA	0003 - SANTA MARÍA ROALÓ	PUNTO	16.91775224	-96.7744025	Ver Mapa
511 - VIVIENDA BIENESTAR	511001 - VIVIENDA BIENESTAR	CONSTRUCCIÓN DE PISO FIRME PARA EL MEJORAMIENTO DE LA VIVIENDA, EN LA LOCALIDAD SANTA MARÍA ROALÓ, MUNICIPIO TRINIDAD ZAACHILA.	VIV - VIVIENDA	08 - VALLES CENTRALES	17 - ZAACHILA	555 - TRINIDAD ZAACHILA	0003 - SANTA MARÍA ROALÓ	PUNTO	16.9183481	-96.77484188	Ver Mapa
511 - VIVIENDA BIENESTAR	511001 - VIVIENDA BIENESTAR	CONSTRUCCIÓN DE PISO FIRME PARA EL MEJORAMIENTO DE LA VIVIENDA, EN LA LOCALIDAD SANTA MARÍA ROALÓ, MUNICIPIO TRINIDAD ZAACHILA.	VIV - VIVIENDA	08 - VALLES CENTRALES	17 - ZAACHILA	555 - TRINIDAD ZAACHILA	0003 - SANTA MARÍA ROALÓ	PUNTO	16.91895501	-96.77324954	Ver Mapa
511 - VIVIENDA BIENESTAR	511001 - VIVIENDA BIENESTAR	CONSTRUCCIÓN DE PISO FIRME PARA EL MEJORAMIENTO DE LA VIVIENDA, EN LA LOCALIDAD SANTA MARÍA ROALÓ, MUNICIPIO TRINIDAD ZAACHILA.	VIV - VIVIENDA	08 - VALLES CENTRALES	17 - ZAACHILA	555 - TRINIDAD ZAACHILA	0003 - SANTA MARÍA ROALÓ	PUNTO	16.91926344	-96.77448849	Ver Mapa
511 - VIVIENDA BIENESTAR	511001 - VIVIENDA BIENESTAR	CONSTRUCCIÓN DE PISO FIRME PARA EL MEJORAMIENTO DE LA VIVIENDA, EN LA LOCALIDAD SANTA MARÍA ROALÓ, MUNICIPIO TRINIDAD ZAACHILA.	VIV - VIVIENDA	08 - VALLES CENTRALES	17 - ZAACHILA	555 - TRINIDAD ZAACHILA	0003 - SANTA MARÍA ROALÓ	PUNTO	16.92006	-96.773045	Ver Mapa
511 - VIVIENDA BIENESTAR	511001 - VIVIENDA BIENESTAR	CONSTRUCCIÓN DE PISO FIRME PARA EL MEJORAMIENTO DE LA VIVIENDA, EN LA LOCALIDAD SANTA MARÍA ROALÓ, MUNICIPIO TRINIDAD ZAACHILA.	VIV - VIVIENDA	08 - VALLES CENTRALES	17 - ZAACHILA	555 - TRINIDAD ZAACHILA	0003 - SANTA MARÍA ROALÓ	PUNTO	16.92029003	-96.77368906	Ver Mapa
511 - VIVIENDA BIENESTAR	511001 - VIVIENDA BIENESTAR	CONSTRUCCIÓN DE PISO FIRME PARA EL MEJORAMIENTO DE LA VIVIENDA, EN LA LOCALIDAD SANTA MARÍA ROALÓ, MUNICIPIO TRINIDAD ZAACHILA.	VIV - VIVIENDA	08 - VALLES CENTRALES	17 - ZAACHILA	555 - TRINIDAD ZAACHILA	0003 - SANTA MARÍA ROALÓ	PUNTO	16.921689	-96.776777	Ver Mapa
511 - VIVIENDA BIENESTAR	511001 - VIVIENDA BIENESTAR	CONSTRUCCIÓN DE PISO FIRME PARA EL MEJORAMIENTO DE LA VIVIENDA, EN LA LOCALIDAD SANTA MARÍA ROALÓ, MUNICIPIO TRINIDAD ZAACHILA.	VIV - VIVIENDA	08 - VALLES CENTRALES	17 - ZAACHILA	555 - TRINIDAD ZAACHILA	0003 - SANTA MARÍA ROALÓ	PUNTO	16.92173048	-96.77687364	Ver Mapa
106 - SECRETARÍA DE INFRAESTRUCTURAS Y COMUNICACIONES	106001 - OFICINA DEL SECRETARIO DE INFRAESTRUCTURAS Y COMUNICACIONES	ELABORACION DE ESTUDIOS Y PROYECTO EJECUTIVO PARA LA REHABILITACIÓN DEL SISTEMA DE DRENAJE SANITARIO EN LA LOCALIDAD DE SAN MIGUEL TILQUIÁPAM, MUNICIPIO DE SAN MIGUEL TILQUIÁPAM	ALS - ALCANTARILLADO Y SANEAMIENTO	08 - VALLES CENTRALES	25 - OCOTLÁN	284 - SAN MIGUEL TILQUIÁPAM	0001 - SAN MIGUEL TILQUIÁPAM	PUNTO	16.781896	-96.581565	Ver Mapa
501 - CAMINOS BIENESTAR	501001 - CAMINOS BIENESTAR	CONSTRUCCIÓN DE CARRETERA SIN NOMBRE CON CONCRETO HIDRÁULICO DE (SAN LUCAS ZOQUIÁPAM - SAN MARCOS LIQUIDÁMBAR), TRAMO DEL KM 0+000 AL KM 1+000, SUBTRAMO DEL KM 0+000 AL KM 0+880, EN EL MUNICIPIO DE SAN LUCAS ZOQUIÁPAM	CCP - CARRETERAS, CAMINOS Y PUENTES	01 - SIERRA DE FLORES MAGÓN	04 - TEOTITLÁN	234 - SAN LUCAS ZOQUIÁPAM	0004 - SAN MARCOS LIQUIDÁMBAR	PUNTO	18.125056	-96.902278	Ver Mapa
501 - CAMINOS BIENESTAR	501001 - CAMINOS BIENESTAR	CONSTRUCCIÓN DE CARRETERA SIN NOMBRE CON CONCRETO HIDRÁULICO DE (SAN LUCAS ZOQUIÁPAM - SAN MARCOS LIQUIDÁMBAR), TRAMO DEL KM 0+000 AL KM 1+000, SUBTRAMO DEL KM 0+000 AL KM 0+880, EN EL MUNICIPIO DE SAN LUCAS ZOQUIÁPAM	CCP - CARRETERAS, CAMINOS Y PUENTES	01 - SIERRA DE FLORES MAGÓN	04 - TEOTITLÁN	234 - SAN LUCAS ZOQUIÁPAM	0004 - SAN MARCOS LIQUIDÁMBAR	PUNTO	18.127018	-96.905306	Ver Mapa
501 - CAMINOS BIENESTAR	501001 - CAMINOS BIENESTAR	CONSTRUCCIÓN DE CARRETERA SIN NOMBRE CON CONCRETO HIDRÁULICO DE (SAN LUCAS ZOQUIÁPAM - SAN MARCOS LIQUIDÁMBAR), TRAMO DEL KM 0+000 AL KM 1+000, SUBTRAMO DEL KM 0+000 AL KM 0+880, EN EL MUNICIPIO DE SAN LUCAS ZOQUIÁPAM	CCP - CARRETERAS, CAMINOS Y PUENTES	01 - SIERRA DE FLORES MAGÓN	04 - TEOTITLÁN	234 - SAN LUCAS ZOQUIÁPAM	0004 - SAN MARCOS LIQUIDÁMBAR	PUNTO	18.12992	-96.905702	Ver Mapa
501 - CAMINOS BIENESTAR	501001 - CAMINOS BIENESTAR	CONSTRUCCIÓN DE CARRETERA SIN NOMBRE CON CONCRETO HIDRÁULICO DE AGUA MOSQUITO - SOYALTITLA, TRAMO DEL KM 0+000 AL KM 3+700, SUBTRAMO DEL KM 0+000 AL KM 0+900, EN EL MUNICIPIO DE MAZATLÁN VILLA DE FLORES	CCP - CARRETERAS, CAMINOS Y PUENTES	01 - SIERRA DE FLORES MAGÓN	04 - TEOTITLÁN	058 - MAZATLÁN VILLA DE FLORES	0004 - AGUA MOSQUITO	PUNTO	18.0538	-96.873288	Ver Mapa
501 - CAMINOS BIENESTAR	501001 - CAMINOS BIENESTAR	CONSTRUCCIÓN DE CARRETERA SIN NOMBRE CON CONCRETO HIDRÁULICO DE AGUA MOSQUITO - SOYALTITLA, TRAMO DEL KM 0+000 AL KM 2+700, SUBTRAMO DEL KM 0+000 AL KM 0+900, EN EL MUNICIPIO DE MAZATLÁN VILLA DE FLORES	CCP - CARRETERAS, CAMINOS Y PUENTES	01 - SIERRA DE FLORES MAGÓN	04 - TEOTITLÁN	058 - MAZATLÁN VILLA DE FLORES	0004 - AGUA MOSQUITO	PUNTO	18.055481	-96.874557	Ver Mapa
501 - CAMINOS BIENESTAR	501001 - CAMINOS BIENESTAR	CONSTRUCCIÓN DE CARRETERA SIN NOMBRE CON CONCRETO HIDRÁULICO DE AGUA MOSQUITO - SOYALTITLA, TRAMO DEL KM 0+000 AL KM 2+700, SUBTRAMO DEL KM 0+000 AL KM 0+900, EN EL MUNICIPIO DE MAZATLÁN VILLA DE FLORES	CCP - CARRETERAS, CAMINOS Y PUENTES	01 - SIERRA DE FLORES MAGÓN	04 - TEOTITLÁN	058 - MAZATLÁN VILLA DE FLORES	0004 - AGUA MOSQUITO	PUNTO	18.057161	-96.872401	Ver Mapa
501 - CAMINOS BIENESTAR	501001 - CAMINOS BIENESTAR	CONSTRUCCIÓN DE CARRETERA SIN NOMBRE CON CONCRETO HIDRÁULICO DEL E.C. (SOYALTITLA - AGUA DUENDE) - SOYALTITLA, TRAMO DEL KM 0+000 AL KM 1+030, SUBTRAMO DEL KM 0+000 AL KM 0+860, EN EL MUNICIPIO DE MAZATLÁN VILLA DE FLORES	CCP - CARRETERAS, CAMINOS Y PUENTES	01 - SIERRA DE FLORES MAGÓN	04 - TEOTITLÁN	058 - MAZATLÁN VILLA DE FLORES	0017 - SOYALTITLA	PUNTO	18.065899	-96.867779	Ver Mapa
501 - CAMINOS BIENESTAR	501001 - CAMINOS BIENESTAR	CONSTRUCCIÓN DE CARRETERA SIN NOMBRE CON CONCRETO HIDRÁULICO DEL E.C. (SOYALTITLA - AGUA DUENDE) - SOYALTITLA, TRAMO DEL KM 0+000 AL KM 1+030, SUBTRAMO DEL KM 0+000 AL KM 0+860, EN EL MUNICIPIO DE MAZATLÁN VILLA DE FLORES	CCP - CARRETERAS, CAMINOS Y PUENTES	01 - SIERRA DE FLORES MAGÓN	04 - TEOTITLÁN	058 - MAZATLÁN VILLA DE FLORES	0017 - SOYALTITLA	PUNTO	18.067754	-96.870804	Ver Mapa
501 - CAMINOS BIENESTAR	501001 - CAMINOS BIENESTAR	CONSTRUCCIÓN DE CARRETERA SIN NOMBRE CON CONCRETO HIDRÁULICO DEL E.C. (SOYALTITLA - AGUA DUENDE) - SOYALTITLA, TRAMO DEL KM 0+000 AL KM 1+030, SUBTRAMO DEL KM 0+000 AL KM 0+860, EN EL MUNICIPIO DE MAZATLÁN VILLA DE FLORES	CCP - CARRETERAS, CAMINOS Y PUENTES	01 - SIERRA DE FLORES MAGÓN	04 - TEOTITLÁN	058 - MAZATLÁN VILLA DE FLORES	0017 - SOYALTITLA	PUNTO	18.070283	-96.873798	Ver Mapa
501 - CAMINOS BIENESTAR	501001 - CAMINOS BIENESTAR	CONSTRUCCIÓN DE CARRETERA SIN NOMBRE CON CONCRETO HIDRÁULICO DE SANTA MARÍA TECOMAVACA - BUENA VISTA, TRAMO DEL KM 0+000 AL KM 11+500, SUBTRAMO DEL KM 5+000 AL KM 5+780, EN EL MUNICIPIO DE SANTA MARÍA TECOMAVACA	CCP - CARRETERAS, CAMINOS Y PUENTES	01 - SIERRA DE FLORES MAGÓN	04 - TEOTITLÁN	431 - SANTA MARÍA TECOMAVACA	0002 - BUENA VISTA	PUNTO	17.95892	-96.974728	Ver Mapa

UNIDAD RESPONSABLE	UNIDAD EJECUTORA	NOMBRE ACTIVIDAD	VERTIENTE	REGION	DISTRITO	MUNICIPIO	LOCALIDAD	TIPO AREA GEOGRAFICA	LATITUD	LONGITUD	CONSULTAR
511 - VIVIENDA BIENESTAR	511001 - VIVIENDA BIENESTAR	CONSTRUCCIÓN DE PISO FIRME PARA EL MEJORAMIENTO DE LA VIVIENDA, EN LA LOCALIDAD EL TECOLOTE, MUNICIPIO SAN FELIPE TEJALÁPAM.	VIV - VIVIENDA	08 - VALLES CENTRALES	11 - ETLA	135 - SAN FELIPE TEJALÁPAM	0006 - EL TECOLOTE	PUNTO	17.102544	-96.858969	Ver Mapa
511 - VIVIENDA BIENESTAR	511001 - VIVIENDA BIENESTAR	CONSTRUCCIÓN DE PISO FIRME PARA EL MEJORAMIENTO DE LA VIVIENDA, EN LA LOCALIDAD EL TECOLOTE, MUNICIPIO SAN FELIPE TEJALÁPAM.	VIV - VIVIENDA	08 - VALLES CENTRALES	11 - ETLA	135 - SAN FELIPE TEJALÁPAM	0006 - EL TECOLOTE	PUNTO	17.102731	-96.856991	Ver Mapa
501 - CAMINOS BIENESTAR	501001 - CAMINOS BIENESTAR	CONSTRUCCIÓN DE CARRETERA SIN NOMBRE CON CONCRETO HIDRÁULICO DE SANTA MARÍA TECOMAVACA - BUENA VISTA, TRAMO DEL KM 0+000 AL KM 11+500, SUBTRAMO DEL KM 5+000 AL KM 5+780, EN EL MUNICIPIO DE SANTA MARÍA TECOMAVACA	CCP - CARRETERAS, CAMINOS Y PUENTES	01 - SIERRA DE FLORES MAGÓN	04 - TEOTITLÁN	431 - SANTA MARÍA TECOMAVACA	0002 - BUENA VISTA	PUNTO	17.959174	-96.975533	Ver Mapa
501 - CAMINOS BIENESTAR	501001 - CAMINOS BIENESTAR	CONSTRUCCIÓN DE CARRETERA SIN NOMBRE CON CONCRETO HIDRÁULICO DE SANTA MARÍA TECOMAVACA - BUENA VISTA, TRAMO DEL KM 0+000 AL KM 11+500, SUBTRAMO DEL KM 5+000 AL KM 5+780, EN EL MUNICIPIO DE SANTA MARÍA TECOMAVACA	CCP - CARRETERAS, CAMINOS Y PUENTES	01 - SIERRA DE FLORES MAGÓN	04 - TEOTITLÁN	431 - SANTA MARÍA TECOMAVACA	0002 - BUENA VISTA	PUNTO	17.961563	-96.974792	Ver Mapa
501 - CAMINOS BIENESTAR	501001 - CAMINOS BIENESTAR	CONSTRUCCIÓN DE LA CARRETERA CON CONCRETO HIDRÁULICO DE LA REFORMA SAN MATEO - SAN JOSÉ VISTA HERMOSA, TRAMO DEL KM 0+000 AL KM 3+700, SUBTRAMO DEL KM 0+000 AL KM 0+980, EN EL MUNICIPIO SAN MATEO YOLOXOCHITLÁN	CCP - CARRETERAS, CAMINOS Y PUENTES	01 - SIERRA DE FLORES MAGÓN	04 - TEOTITLÁN	249 - SAN MATEO YOLOXOCHITLÁN	0002 - LA REFORMA SAN MATEO	PUNTO	18.131605	-96.874459	Ver Mapa
501 - CAMINOS BIENESTAR	501001 - CAMINOS BIENESTAR	CONSTRUCCIÓN DE LA CARRETERA CON CONCRETO HIDRÁULICO DE LA REFORMA SAN MATEO - SAN JOSÉ VISTA HERMOSA, TRAMO DEL KM 0+000 AL KM 3+700, SUBTRAMO DEL KM 0+000 AL KM 0+980, EN EL MUNICIPIO SAN MATEO YOLOXOCHITLÁN	CCP - CARRETERAS, CAMINOS Y PUENTES	01 - SIERRA DE FLORES MAGÓN	04 - TEOTITLÁN	249 - SAN MATEO YOLOXOCHITLÁN	0002 - LA REFORMA SAN MATEO	PUNTO	18.132753	-96.870883	Ver Mapa
501 - CAMINOS BIENESTAR	501001 - CAMINOS BIENESTAR	CONSTRUCCIÓN DE LA CARRETERA CON CONCRETO HIDRÁULICO DE LA REFORMA SAN MATEO - SAN JOSÉ VISTA HERMOSA, TRAMO DEL KM 0+000 AL KM 3+700, SUBTRAMO DEL KM 0+000 AL KM 0+980, EN EL MUNICIPIO SAN MATEO YOLOXOCHITLÁN	CCP - CARRETERAS, CAMINOS Y PUENTES	01 - SIERRA DE FLORES MAGÓN	04 - TEOTITLÁN	249 - SAN MATEO YOLOXOCHITLÁN	0002 - LA REFORMA SAN MATEO	PUNTO	18.133355	-96.867245	Ver Mapa
106 - SECRETARÍA DE INFRAESTRUCTURAS Y COMUNICACIONES	106001 - OFICINA DEL SECRETARIO DE INFRAESTRUCTURAS Y COMUNICACIONES	CONSTRUCCIÓN DEL PALACIO MUNICIPAL EN LA LOCALIDAD DE SANTA MARÍA YAVESÍA, MUNICIPIO DE SANTA MARÍA YAVESÍA	IGU - INFRAESTRUCTURA GUBERNAMENTAL	06 - SIERRA DE JUÁREZ	12 - BENEEMÉRITO DISTRITO DE IXTLÁN DE JUÁREZ	443 - SANTA MARÍA YAVESÍA	0001 - SANTA MARÍA YAVESÍA	PUNTO	17.234709	-96.4300968	Ver Mapa
106 - SECRETARÍA DE INFRAESTRUCTURAS Y COMUNICACIONES	106001 - OFICINA DEL SECRETARIO DE INFRAESTRUCTURAS Y COMUNICACIONES	CONSTRUCCIÓN DE PAVIMENTO CON CONCRETO HIDRÁULICO DE LA CALLE DEL ESTUDIANTE EN LA LOCALIDAD DE NAZARENO ETLA, MUNICIPIO DE NAZARENO ETLA	URB - URBANIZACION	08 - VALLES CENTRALES	11 - ETLA	063 - NAZARENO ETLA	0001 - NAZARENO ETLA	PUNTO	17.17556813	-96.8250422	Ver Mapa
106 - SECRETARÍA DE INFRAESTRUCTURAS Y COMUNICACIONES	106001 - OFICINA DEL SECRETARIO DE INFRAESTRUCTURAS Y COMUNICACIONES	CONSTRUCCIÓN DE PAVIMENTO CON CONCRETO HIDRÁULICO DE LA CALLE DEL ESTUDIANTE EN LA LOCALIDAD DE NAZARENO ETLA, MUNICIPIO DE NAZARENO ETLA	URB - URBANIZACION	08 - VALLES CENTRALES	11 - ETLA	063 - NAZARENO ETLA	0001 - NAZARENO ETLA	PUNTO	17.17564025	-96.82316424	Ver Mapa
106 - SECRETARÍA DE INFRAESTRUCTURAS Y COMUNICACIONES	106001 - OFICINA DEL SECRETARIO DE INFRAESTRUCTURAS Y COMUNICACIONES	CONSTRUCCIÓN DE PAVIMENTO CON CONCRETO HIDRÁULICO DE LA CALLE DEL ESTUDIANTE EN LA LOCALIDAD DE NAZARENO ETLA, MUNICIPIO DE NAZARENO ETLA	URB - URBANIZACION	08 - VALLES CENTRALES	11 - ETLA	063 - NAZARENO ETLA	0001 - NAZARENO ETLA	PUNTO	17.17572122	-96.82127366	Ver Mapa
106 - SECRETARÍA DE INFRAESTRUCTURAS Y COMUNICACIONES	106001 - OFICINA DEL SECRETARIO DE INFRAESTRUCTURAS Y COMUNICACIONES	CONSTRUCCIÓN DE TECHADO EN LA EXPLANADA DE USOS MÚLTIPLES EN LA LOCALIDAD DE VILLA HIDALGO, MUNICIPIO DE VILLA HIDALGO.	URB - URBANIZACION	06 - SIERRA DE JUÁREZ	13 - VILLA ALTA	038 - VILLA HIDALGO	0001 - VILLA HIDALGO	PUNTO	17.187159	-96.177866	Ver Mapa
106 - SECRETARÍA DE INFRAESTRUCTURAS Y COMUNICACIONES	106001 - OFICINA DEL SECRETARIO DE INFRAESTRUCTURAS Y COMUNICACIONES	CONSTRUCCIÓN DE TECHADO EN LA CANCHA DE FUTBOL DE LA ESCUELA PRIMARIA URBANA AQUILES SERDAN CLAVE: 20DPR1094W, EN LA LOCALIDAD DE SANTA GERTRUDIS, MUNICIPIO DE SANTA GERTRUDIS	EDI - EDUCACION E INVESTIGACION	08 - VALLES CENTRALES	18 - ZIMATLÁN	387 - SANTA GERTRUDIS	0001 - SANTA GERTRUDIS	PUNTO	16.787688	-96.798289	Ver Mapa
106 - SECRETARÍA DE INFRAESTRUCTURAS Y COMUNICACIONES	106001 - OFICINA DEL SECRETARIO DE INFRAESTRUCTURAS Y COMUNICACIONES	CONSTRUCCIÓN DE PAVIMENTO CON CONCRETO HIDRÁULICO DE LA CALLE CERRITO DE PIEDRA, EN LA LOCALIDAD DE SALINA CRUZ, MUNICIPIO DE SALINA CRUZ	URB - URBANIZACION	03 - ISTMO	28 - TEHUANTEPEC	079 - SALINA CRUZ	0001 - SALINA CRUZ	PUNTO	16.212879	-95.197244	Ver Mapa
106 - SECRETARÍA DE INFRAESTRUCTURAS Y COMUNICACIONES	106001 - OFICINA DEL SECRETARIO DE INFRAESTRUCTURAS Y COMUNICACIONES	CONSTRUCCIÓN DE PAVIMENTO CON CONCRETO HIDRÁULICO DE LA CALLE CERRITO DE PIEDRA, EN LA LOCALIDAD DE SALINA CRUZ, MUNICIPIO DE SALINA CRUZ	URB - URBANIZACION	03 - ISTMO	28 - TEHUANTEPEC	079 - SALINA CRUZ	0001 - SALINA CRUZ	PUNTO	16.212913	-95.197496	Ver Mapa
106 - SECRETARÍA DE INFRAESTRUCTURAS Y COMUNICACIONES	106001 - OFICINA DEL SECRETARIO DE INFRAESTRUCTURAS Y COMUNICACIONES	CONSTRUCCIÓN DE PAVIMENTO CON CONCRETO HIDRÁULICO DE LA CALLE CERRITO DE PIEDRA, EN LA LOCALIDAD DE SALINA CRUZ, MUNICIPIO DE SALINA CRUZ	URB - URBANIZACION	03 - ISTMO	28 - TEHUANTEPEC	079 - SALINA CRUZ	0001 - SALINA CRUZ	PUNTO	16.212991	-95.197741	Ver Mapa
106 - SECRETARÍA DE INFRAESTRUCTURAS Y COMUNICACIONES	106001 - OFICINA DEL SECRETARIO DE INFRAESTRUCTURAS Y COMUNICACIONES	REHABILITACIÓN DE PUENTE VEHICULAR EN LA CALLE ALVARO DONAÍ, AGENCIA MUNICIPAL DE DONAÍ, DE LA LOCALIDAD DE OAXACA DE JUÁREZ, MUNICIPIO DE OAXACA DE JUÁREZ	URB - URBANIZACION	08 - VALLES CENTRALES	19 - CENTRO	067 - OAXACA DE JUÁREZ	0001 - OAXACA DE JUÁREZ	PUNTO	17.09646989	-96.7034186	Ver Mapa
106 - SECRETARÍA DE INFRAESTRUCTURAS Y COMUNICACIONES	106001 - OFICINA DEL SECRETARIO DE INFRAESTRUCTURAS Y COMUNICACIONES	CONSTRUCCIÓN DE AULA EN EL CENTRO DE EDUCACIÓN INICIAL COMUNITARIA PARA EL BIENESTAR CONAFE, CON CLAVE: 20FC0638D, EN LA LOCALIDAD DE SAN FRANCISCO NUXAÑO, MUNICIPIO DE SAN FRANCISCO NUXAÑO	EDI - EDUCACION E INVESTIGACION	04 - MIXTECA	10 - NOCHIXTLÁN	147 - SAN FRANCISCO NUXAÑO	0001 - SAN FRANCISCO NUXAÑO	PUNTO	17.381453	-97.343687	Ver Mapa
106 - SECRETARÍA DE INFRAESTRUCTURAS Y COMUNICACIONES	106001 - OFICINA DEL SECRETARIO DE INFRAESTRUCTURAS Y COMUNICACIONES	CONSTRUCCIÓN DE TECHADO EN ESPACIO MULTIDEPORTIVO Y BIENES PÚBLICOS EN LA LOCALIDAD DE SAN ISIDRO EL CUIL, MUNICIPIO DE SAN GABRIEL MIXTEPEC	CFD - CULTURA FISICA Y DEPORTE	02 - COSTA	22 - JUQUILA	153 - SAN GABRIEL MIXTEPEC	0010 - SAN ISIDRO EL CUIL	PUNTO	16.041119	-97.054953	Ver Mapa
130 - SECRETARÍA DE LAS MUJERES	130001 - OFICINA DEL SECRETARIO DE LAS MUJERES	FORTALECIMIENTO A LA LIBERTAD, INTEGRIDAD Y SEGURIDAD DE LAS MUJERES (AMPLIACIÓN)	ASS - ASISTENCIA SOCIAL	08 - VALLES CENTRALES	19 - CENTRO	390 - SANTA LUCÍA DEL CAMINO	0001 - SANTA LUCÍA DEL CAMINO	PUNTO	17.065868	-96.6937582	Ver Mapa
130 - SECRETARÍA DE LAS MUJERES	130001 - OFICINA DEL SECRETARIO DE LAS MUJERES	ESTUDIO PARA DETERMINAR LA SITUACIÓN DEL DERECHO DE ACCESO DE LAS MUJERES A UNA VIDA LIBRE DE VIOLENCIA EN MUNICIPIOS QUE SE RIGEN POR SISTEMAS NORMATIVOS INDÍGENAS.	ASS - ASISTENCIA SOCIAL	08 - VALLES CENTRALES	19 - CENTRO	390 - SANTA LUCÍA DEL CAMINO	0001 - SANTA LUCÍA DEL CAMINO	PUNTO	17.065868	-96.6937582	Ver Mapa
130 - SECRETARÍA DE LAS MUJERES	130001 - OFICINA DEL SECRETARIO DE LAS MUJERES	ESTUDIO PARA IDENTIFICAR LOS EFECTOS DE LAS DINÁMICAS DE LA DELINCUENCIA ORGANIZADA EN LA VIOLENCIA CONTRA LAS MUJERES.	ASS - ASISTENCIA SOCIAL	08 - VALLES CENTRALES	19 - CENTRO	390 - SANTA LUCÍA DEL CAMINO	0001 - SANTA LUCÍA DEL CAMINO	PUNTO	17.065868	-96.6937582	Ver Mapa
130 - SECRETARÍA DE LAS MUJERES	130001 - OFICINA DEL SECRETARIO DE LAS MUJERES	CAMPAÑA PARA LA PREVENCIÓN DE LA VIOLENCIA POLÍTICA EN RAZÓN DE GÉNERO EN LOS SISTEMAS NORMATIVOS INDÍGENAS.	ASS - ASISTENCIA SOCIAL	08 - VALLES CENTRALES	19 - CENTRO	390 - SANTA LUCÍA DEL CAMINO	0001 - SANTA LUCÍA DEL CAMINO	PUNTO	17.065868	-96.6937582	Ver Mapa
512 - COMISIÓN ESTATAL DEL AGUA PARA EL BIENESTAR	512001 - COMISIÓN ESTATAL DEL AGUA PARA EL BIENESTAR	REHABILITACIÓN DEL SISTEMA DE AGUA POTABLE 1RA. ETAPA EN LA LOCALIDAD SANTA CRUZ TUTUTEPEC, MUNICIPIO VILLA DE TUTUTEPEC	AGP - AGUA POTABLE	02 - COSTA	22 - JUQUILA	334 - VILLA DE TUTUTEPEC	0043 - SANTA CRUZ TUTUTEPEC	POLILÍNEA	16.1895616	-97.49548171	Ver Mapa

UNIDAD RESPONSABLE	UNIDAD EJECUTORA	NOMBRE ACTIVIDAD	VERTIENTE	REGION	DISTRITO	MUNICIPIO	LOCALIDAD	TIPO AREA GEOGRAFICA	LATITUD	LONGITUD	CONSULTAR
511 - VIVIENDA BIENESTAR	511001 - VIVIENDA BIENESTAR	CONSTRUCCIÓN DE PISO FIRME PARA EL MEJORAMIENTO DE LA VIVIENDA, EN LA LOCALIDAD EL TECOLOTE, MUNICIPIO SAN FELIPE TEJALÁPAM.	VIV - VIVIENDA	08 - VALLES CENTRALES	11 - ETLA	135 - SAN FELIPE TEJALÁPAM	0006 - EL TECOLOTE	PUNTO	17.102544	-96.858969	Ver Mapa
511 - VIVIENDA BIENESTAR	511001 - VIVIENDA BIENESTAR	CONSTRUCCIÓN DE PISO FIRME PARA EL MEJORAMIENTO DE LA VIVIENDA, EN LA LOCALIDAD EL TECOLOTE, MUNICIPIO SAN FELIPE TEJALÁPAM.	VIV - VIVIENDA	08 - VALLES CENTRALES	11 - ETLA	135 - SAN FELIPE TEJALÁPAM	0006 - EL TECOLOTE	PUNTO	17.102731	-96.856991	Ver Mapa
512 - COMISIÓN ESTATAL DEL AGUA PARA EL BIENESTAR	512001 - COMISIÓN ESTATAL DEL AGUA PARA EL BIENESTAR	REHABILITACIÓN DEL SISTEMA DE AGUA POTABLE 1RA. ETAPA EN LA LOCALIDAD SANTA CRUZ TUTUTEPEC, MUNICIPIO VILLA DE TUTUTEPEC	AGP - AGUA POTABLE	02 - COSTA	22 - JUQUILA	334 - VILLA DE TUTUTEPEC	0043 - SANTA CRUZ TUTUTEPEC	POLILINEA	16.20516978	-97.52254588	Ver Mapa
512 - COMISIÓN ESTATAL DEL AGUA PARA EL BIENESTAR	512001 - COMISIÓN ESTATAL DEL AGUA PARA EL BIENESTAR	REHABILITACIÓN DEL SISTEMA DE AGUA POTABLE 1RA. ETAPA EN LA LOCALIDAD SANTA CRUZ TUTUTEPEC, MUNICIPIO VILLA DE TUTUTEPEC	AGP - AGUA POTABLE	02 - COSTA	22 - JUQUILA	334 - VILLA DE TUTUTEPEC	0043 - SANTA CRUZ TUTUTEPEC	POLILINEA	16.20522768	-97.52278742	Ver Mapa
512 - COMISIÓN ESTATAL DEL AGUA PARA EL BIENESTAR	512001 - COMISIÓN ESTATAL DEL AGUA PARA EL BIENESTAR	REHABILITACIÓN DEL SISTEMA DE AGUA POTABLE 1RA. ETAPA EN LA LOCALIDAD SANTA CRUZ TUTUTEPEC, MUNICIPIO VILLA DE TUTUTEPEC	AGP - AGUA POTABLE	02 - COSTA	22 - JUQUILA	334 - VILLA DE TUTUTEPEC	0043 - SANTA CRUZ TUTUTEPEC	POLILINEA	16.20522768	-97.52278742	Ver Mapa
512 - COMISIÓN ESTATAL DEL AGUA PARA EL BIENESTAR	512001 - COMISIÓN ESTATAL DEL AGUA PARA EL BIENESTAR	REHABILITACIÓN DEL SISTEMA DE AGUA POTABLE 1RA. ETAPA EN LA LOCALIDAD SANTA CRUZ TUTUTEPEC, MUNICIPIO VILLA DE TUTUTEPEC	AGP - AGUA POTABLE	02 - COSTA	22 - JUQUILA	334 - VILLA DE TUTUTEPEC	0043 - SANTA CRUZ TUTUTEPEC	POLILINEA	16.20522768	-97.52278742	Ver Mapa
512 - COMISIÓN ESTATAL DEL AGUA PARA EL BIENESTAR	512001 - COMISIÓN ESTATAL DEL AGUA PARA EL BIENESTAR	REHABILITACIÓN DEL SISTEMA DE AGUA POTABLE 1RA. ETAPA EN LA LOCALIDAD SANTA CRUZ TUTUTEPEC, MUNICIPIO VILLA DE TUTUTEPEC	AGP - AGUA POTABLE	02 - COSTA	22 - JUQUILA	334 - VILLA DE TUTUTEPEC	0043 - SANTA CRUZ TUTUTEPEC	POLILINEA	16.20522768	-97.52278742	Ver Mapa
532 - INSTITUTO OAXAQUEÑO CONSTRUCTOR DE INFRAESTRUCTURA EDUCATIVA	532001 - INSTITUTO OAXAQUEÑO CONSTRUCTOR DE INFRAESTRUCTURA EDUCATIVA	REPARACIONES GENERALES EN ESCUELA PRIMARIA "IGNACIO JOSÉ DE ALLENDE" CON CLAVE ESCOLAR: 20DPR2955, EN LA LOCALIDAD LA AURORA, MUNICIPIO SAN FELIPE TEJALÁPAM	EDI - EDUCACION E INVESTIGACION	08 - VALLES CENTRALES	11 - ETLA	135 - SAN FELIPE TEJALÁPAM	0013 - LA AURORA	PUNTO	17.13280252	-96.83147817	Ver Mapa
532 - INSTITUTO OAXAQUEÑO CONSTRUCTOR DE INFRAESTRUCTURA EDUCATIVA	532001 - INSTITUTO OAXAQUEÑO CONSTRUCTOR DE INFRAESTRUCTURA EDUCATIVA	REPARACIONES GENERALES EN ESCUELA PRIMARIA "IGNACIO JOSÉ DE ALLENDE" CON CLAVE ESCOLAR: 20DPR2955, EN LA LOCALIDAD LA AURORA, MUNICIPIO SAN FELIPE TEJALÁPAM	EDI - EDUCACION E INVESTIGACION	08 - VALLES CENTRALES	11 - ETLA	135 - SAN FELIPE TEJALÁPAM	0013 - LA AURORA	PUNTO	17.13280252	-96.83147817	Ver Mapa
532 - INSTITUTO OAXAQUEÑO CONSTRUCTOR DE INFRAESTRUCTURA EDUCATIVA	532001 - INSTITUTO OAXAQUEÑO CONSTRUCTOR DE INFRAESTRUCTURA EDUCATIVA	REPARACIONES GENERALES EN ESCUELA PRIMARIA "IGNACIO JOSÉ DE ALLENDE" CON CLAVE ESCOLAR: 20DPR2955, EN LA LOCALIDAD LA AURORA, MUNICIPIO SAN FELIPE TEJALÁPAM	EDI - EDUCACION E INVESTIGACION	08 - VALLES CENTRALES	11 - ETLA	135 - SAN FELIPE TEJALÁPAM	0013 - LA AURORA	PUNTO	17.13280252	-96.83147817	Ver Mapa
532 - INSTITUTO OAXAQUEÑO CONSTRUCTOR DE INFRAESTRUCTURA EDUCATIVA	532001 - INSTITUTO OAXAQUEÑO CONSTRUCTOR DE INFRAESTRUCTURA EDUCATIVA	REPARACIONES GENERALES EN ESCUELA PRIMARIA "GRAL. LÁZARO CÁRDENAS DEL RÍO" CON CLAVE ESCOLAR: 20DPR3230X, EN LA LOCALIDAD MAGDALENA PEÑASCO, MUNICIPIO MAGDALENA PEÑASCO	EDI - EDUCACION E INVESTIGACION	04 - MIXTECA	16 - TLAXIACO	050 - MAGDALENA PEÑASCO	0001 - MAGDALENA PEÑASCO	PUNTO	17.23617726	-97.55254715	Ver Mapa
540 - SERVICIOS DE SALUD DE OAXACA	540001 - DIRECCIÓN GENERAL DE SERVICIOS DE SALUD	REHABILITACIÓN DE HOSPITAL GENERAL PUTLA AMIGO DEL NIÑO Y DE LA MADRE EN LA LOCALIDAD DE MALPICA	SAL - SALUD	07 - SIERRA SUR	15 - PUTLA	073 - PUTLA VILLA DE GUERRERO	0016 - MALPICA	PUNTO	17.0039694	-97.9079899	Ver Mapa
112 - SECRETARÍA DE INTERCULTURALIDAD, PUEBLOS Y COMUNIDADES INDÍGENAS Y AFROMEXICANAS	112001 - OFICINA DEL SECRETARIO DE INTERCULTURALIDAD, PUEBLOS Y COMUNIDADES INDÍGENAS Y AFROMEXICANAS	PRESERVACIÓN Y REVITALIZACIÓN DE LA LENGUA IXCATECO	CUL - CULTURA Y ARTE	01 - SIERRA DE FLORES MAGÓN	04 - TEOTITLÁN	416 - SANTA MARÍA IXCATLÁN	0001 - SANTA MARÍA IXCATLÁN	PUNTO	17.85209756	-97.19034563	Ver Mapa
112 - SECRETARÍA DE INTERCULTURALIDAD, PUEBLOS Y COMUNIDADES INDÍGENAS Y AFROMEXICANAS	112001 - OFICINA DEL SECRETARIO DE INTERCULTURALIDAD, PUEBLOS Y COMUNIDADES INDÍGENAS Y AFROMEXICANAS	IMPLEMENTACIÓN DEL PROYECTO "HERRAMIENTAS QUE DAN VIDA"	ASS - ASISTENCIA SOCIAL	08 - VALLES CENTRALES	19 - CENTRO	553 - TLALIXTAC DE CABRERA	0001 - TLALIXTAC DE CABRERA	PUNTO	17.05516162	-96.65381204	Ver Mapa
112 - SECRETARÍA DE INTERCULTURALIDAD, PUEBLOS Y COMUNIDADES INDÍGENAS Y AFROMEXICANAS	112001 - OFICINA DEL SECRETARIO DE INTERCULTURALIDAD, PUEBLOS Y COMUNIDADES INDÍGENAS Y AFROMEXICANAS	FORMADORAS Y FORMADORES CULTURALES PARA LA REVITALIZACION DE LAS LENGUAS INDÍGENAS. FOMENTANDO LAS LENGUAS INDÍGENAS	CUL - CULTURA Y ARTE	08 - VALLES CENTRALES	19 - CENTRO	553 - TLALIXTAC DE CABRERA	0001 - TLALIXTAC DE CABRERA	PUNTO	17.05485674	-96.65420664	Ver Mapa
112 - SECRETARÍA DE INTERCULTURALIDAD, PUEBLOS Y COMUNIDADES INDÍGENAS Y AFROMEXICANAS	112001 - OFICINA DEL SECRETARIO DE INTERCULTURALIDAD, PUEBLOS Y COMUNIDADES INDÍGENAS Y AFROMEXICANAS	PRESERVACIÓN DE LOS CONOCIMIENTOS SOBRE MEDICINA TRADICIONAL DE LOS PUEBLOS Y COMUNIDADES INDÍGENAS Y AFROMEXICANAS "SABERES DE MEDICINA TRADICIONAL"	CUL - CULTURA Y ARTE	08 - VALLES CENTRALES	19 - CENTRO	553 - TLALIXTAC DE CABRERA	0001 - TLALIXTAC DE CABRERA	PUNTO	17.0549543	-96.6537606	Ver Mapa
104 - SECRETARÍA DE SEGURIDAD Y PROTECCIÓN CIUDADANA	104001 - OFICINA DEL SECRETARIO DE SEGURIDAD Y PROTECCIÓN CIUDADANA	CONSTRUCCIÓN DE PÓRICO PARA EL ACCESO Y CASETA DE VIGILANCIA EN LA UNIVERSIDAD DE LA SEGURIDAD PÚBLICA Y PAZ SOCIAL DEL ESTADO DE OAXACA	SPI - PROTECCION CIVIL, SEGURIDAD PUBLICA Y JUSTICIA	08 - VALLES CENTRALES	11 - ETLA	293 - SAN PABLO ETLA	0004 - SAN SEBASTIÁN	PUNTO	17.17340304	-96.78684197	Ver Mapa
104 - SECRETARÍA DE SEGURIDAD Y PROTECCIÓN CIUDADANA	104001 - OFICINA DEL SECRETARIO DE SEGURIDAD Y PROTECCIÓN CIUDADANA	CONSTRUCCIÓN Y EQUIPAMIENTO DE POZO PROFUNDO EN LA UNIVERSIDAD DE LA SEGURIDAD PÚBLICA Y PAZ SOCIAL DEL ESTADO DE OAXACA	SPI - PROTECCION CIVIL, SEGURIDAD PUBLICA Y JUSTICIA	08 - VALLES CENTRALES	11 - ETLA	293 - SAN PABLO ETLA	0004 - SAN SEBASTIÁN	PUNTO	17.17334328	-96.78685915	Ver Mapa
104 - SECRETARÍA DE SEGURIDAD Y PROTECCIÓN CIUDADANA	104001 - OFICINA DEL SECRETARIO DE SEGURIDAD Y PROTECCIÓN CIUDADANA	CONSTRUCCIÓN DE UN MÓDULO DE BAÑOS PARA HOMBRES Y MUJERES EN LA UNIVERSIDAD DE LA SEGURIDAD PÚBLICA Y PAZ SOCIAL DEL ESTADO DE OAXACA	SPI - PROTECCION CIVIL, SEGURIDAD PUBLICA Y JUSTICIA	08 - VALLES CENTRALES	11 - ETLA	293 - SAN PABLO ETLA	0004 - SAN SEBASTIÁN	PUNTO	17.17337853	-96.78686707	Ver Mapa
104 - SECRETARÍA DE SEGURIDAD Y PROTECCIÓN CIUDADANA	104001 - OFICINA DEL SECRETARIO DE SEGURIDAD Y PROTECCIÓN CIUDADANA	IMPERMEABILIZACIÓN DE TECHADO DE AULAS Y DORMITORIOS EN LA UNIVERSIDAD DE LA SEGURIDAD PÚBLICA Y PAZ SOCIAL DEL ESTADO DE OAXACA	SPI - PROTECCION CIVIL, SEGURIDAD PUBLICA Y JUSTICIA	08 - VALLES CENTRALES	11 - ETLA	293 - SAN PABLO ETLA	0004 - SAN SEBASTIÁN	PUNTO	17.17334836	-96.78689134	Ver Mapa
104 - SECRETARÍA DE SEGURIDAD Y PROTECCIÓN CIUDADANA	104001 - OFICINA DEL SECRETARIO DE SEGURIDAD Y PROTECCIÓN CIUDADANA	REHABILITACIÓN DEL ALUMBRADO PÚBLICO EN LA UNIVERSIDAD DE LA SEGURIDAD PÚBLICA Y PAZ SOCIAL DEL ESTADO DE OAXACA	SPI - PROTECCION CIVIL, SEGURIDAD PUBLICA Y JUSTICIA	08 - VALLES CENTRALES	11 - ETLA	293 - SAN PABLO ETLA	0004 - SAN SEBASTIÁN	PUNTO	17.17334118	-96.78686743	Ver Mapa
104 - SECRETARÍA DE SEGURIDAD Y PROTECCIÓN CIUDADANA	104001 - OFICINA DEL SECRETARIO DE SEGURIDAD Y PROTECCIÓN CIUDADANA	CONSTRUCCIÓN DE UNA PLANTA DE TRATAMIENTO DE AGUAS RESIDUALES EN LA UNIVERSIDAD DE LA SEGURIDAD PÚBLICA Y PAZ SOCIAL DEL ESTADO DE OAXACA	SPI - PROTECCION CIVIL, SEGURIDAD PUBLICA Y JUSTICIA	08 - VALLES CENTRALES	11 - ETLA	293 - SAN PABLO ETLA	0004 - SAN SEBASTIÁN	PUNTO	17.17289443	-96.78678986	Ver Mapa
513 - COMISIÓN ESTATAL FORESTAL	513001 - COMISIÓN ESTATAL FORESTAL	PRODUCCIÓN DE PLANTAS EN VIVERO. PLAYA SAN VICENTE	FOR - DESARROLLO FORESTAL	03 - ISTMO	29 - JUCHITÁN	043 - JUCHITÁN DE ZARAGOZA	0025 - PLAYA SAN VICENTE	PUNTO	16.366501	-94.96168	Ver Mapa
513 - COMISIÓN ESTATAL FORESTAL	513001 - COMISIÓN ESTATAL FORESTAL	PRODUCCIÓN DE PLANTAS EN VIVERO. SANTA MARÍA ZACATEPEC	FOR - DESARROLLO FORESTAL	07 - SIERRA SUR	15 - PUTLA	447 - SANTA MARÍA ZACATEPEC	ZACATEPEC	PUNTO	16.760372	-97.983572	Ver Mapa
513 - COMISIÓN ESTATAL FORESTAL	513001 - COMISIÓN ESTATAL FORESTAL	PRODUCCIÓN DE PLANTAS EN VIVERO, MIAHUATLÁN DE PORFIRIO DÍAZ	FOR - DESARROLLO FORESTAL	07 - SIERRA SUR	26 - MIAHUATLÁN	059 - MIAHUATLÁN DE PORFIRIO DÍAZ	0001 - MIAHUATLÁN DE PORFIRIO DÍAZ	PUNTO	16.336891	-96.605392	Ver Mapa
513 - COMISIÓN ESTATAL FORESTAL	513001 - COMISIÓN ESTATAL FORESTAL	PRODUCCIÓN DE PLANTAS EN VIVERO, SAN GABRIEL MIXTEPEC	FOR - DESARROLLO FORESTAL	02 - COSTA	22 - JUQUILA	153 - SAN GABRIEL MIXTEPEC	0001 - SAN GABRIEL MIXTEPEC	PUNTO	16.098913	-97.066698	Ver Mapa
513 - COMISIÓN ESTATAL FORESTAL	513001 - COMISIÓN ESTATAL FORESTAL	PRODUCCIÓN DE PLANTAS EN VIVERO, SANTO DOMINGO TEOJOMULCO	FOR - DESARROLLO FORESTAL	07 - SIERRA SUR	23 - SOLA DE VEGA	516 - SANTO DOMINGO TEOJOMULCO	0001 - SANTO DOMINGO TEOJOMULCO	PUNTO	16.579858	-97.224014	Ver Mapa
513 - COMISIÓN ESTATAL FORESTAL	513001 - COMISIÓN ESTATAL FORESTAL	PRODUCCIÓN DE PLANTA EN VIVERO. SAN MIGUEL PERAS	FOR - DESARROLLO FORESTAL	08 - VALLES CENTRALES	17 - ZAACHILA	273 - SAN MIGUEL PERAS	0001 - SAN MIGUEL PERAS	PUNTO	16.937806	-96.97425	Ver Mapa
546 - UNIVERSIDAD DE LA SIERRA SUR	546001 - UNIVERSIDAD DE LA SIERRA SUR	EQUIPAMIENTO PARA AULAS, SALAS DE COMPUTO, LABORATORIOS, Y ÁREA DEPORTIVA DE LA UNIVERSIDAD DE LA SIERRA SUR (AMPLIACIÓN).	EDI - EDUCACION E INVESTIGACION	07 - SIERRA SUR	26 - MIAHUATLÁN	059 - MIAHUATLÁN DE PORFIRIO DÍAZ	0001 - MIAHUATLÁN DE PORFIRIO DÍAZ	PUNTO	16.344056	-96.581425	Ver Mapa
546 - UNIVERSIDAD DE LA SIERRA SUR	546001 - UNIVERSIDAD DE LA SIERRA SUR	EQUIPAMIENTO PARA AULAS, SALAS DE COMPUTO, LABORATORIOS, Y ÁREA DEPORTIVA DE LA UNIVERSIDAD DE LA SIERRA SUR (COMPLEMENTO), AMPLIACIÓN.	EDI - EDUCACION E INVESTIGACION	07 - SIERRA SUR	26 - MIAHUATLÁN	059 - MIAHUATLÁN DE PORFIRIO DÍAZ	0001 - MIAHUATLÁN DE PORFIRIO DÍAZ	PUNTO	16.344547	-96.581558	Ver Mapa

UNIDAD RESPONSABLE	UNIDAD EJECUTORA	NOMBRE ACTIVIDAD	VERTIENTE	REGION	DISTRITO	MUNICIPIO	LOCALIDAD	TIPO AREA GEOGRAFICA	LATITUD	LONGITUD	CONSULTAR
511 - VIVIENDA BIENESTAR	511001 - VIVIENDA BIENESTAR	CONSTRUCCIÓN DE PISO FIRME PARA EL MEJORAMIENTO DE LA VIVIENDA, EN LA LOCALIDAD EL TECOLOTE, MUNICIPIO SAN FELIPE TEJALÁPAM.	VIV - VIVIENDA	08 - VALLES CENTRALES	11 - ETLA	135 - SAN FELIPE TEJALÁPAM	0006 - EL TECOLOTE	PUNTO	17.102544	-96.858969	Ver Mapa
511 - VIVIENDA BIENESTAR	511001 - VIVIENDA BIENESTAR	CONSTRUCCIÓN DE PISO FIRME PARA EL MEJORAMIENTO DE LA VIVIENDA, EN LA LOCALIDAD EL TECOLOTE, MUNICIPIO SAN FELIPE TEJALÁPAM.	VIV - VIVIENDA	08 - VALLES CENTRALES	11 - ETLA	135 - SAN FELIPE TEJALÁPAM	0006 - EL TECOLOTE	PUNTO	17.102731	-96.856991	Ver Mapa
501 - CAMINOS BIENESTAR	501001 - CAMINOS BIENESTAR	CONSTRUCCIÓN DE LA CARRETERA CON CONCRETO ASFÁLTICO SIN NOMBRE (RÍO SANTIAGO COPALA - JUXTLAHUACA), TRAMO DEL KM 0+000 AL KM 30+000, SUBTRAMO DEL KM 16+264 AL KM 24+800, EN EL MUNICIPIO DE SANTIAGO JUXTLAHUACA	CCP - CARRETERAS, CAMINOS Y PUENTES	04 - MIXTECA	08 - JUXTLAHUACA	469 - SANTIAGO JUXTLAHUACA	0023 - RÍO METATES	PUNTO	17.072216	-97.981291	Ver Mapa
501 - CAMINOS BIENESTAR	501001 - CAMINOS BIENESTAR	CONSTRUCCIÓN DE LA CARRETERA CON CONCRETO ASFÁLTICO SIN NOMBRE (RÍO SANTIAGO COPALA - JUXTLAHUACA), TRAMO DEL KM 0+000 AL KM 30+000, SUBTRAMO DEL KM 16+264 AL KM 24+800, EN EL MUNICIPIO DE SANTIAGO JUXTLAHUACA	CCP - CARRETERAS, CAMINOS Y PUENTES	04 - MIXTECA	08 - JUXTLAHUACA	469 - SANTIAGO JUXTLAHUACA	0023 - RÍO METATES	PUNTO	17.092829	-97.974865	Ver Mapa
501 - CAMINOS BIENESTAR	501001 - CAMINOS BIENESTAR	CONSTRUCCIÓN DE LA CARRETERA CON CONCRETO ASFÁLTICO SIN NOMBRE (RÍO SANTIAGO COPALA - JUXTLAHUACA), TRAMO DEL KM 0+000 AL KM 30+000, SUBTRAMO DEL KM 16+264 AL KM 24+800, EN EL MUNICIPIO DE SANTIAGO JUXTLAHUACA	CCP - CARRETERAS, CAMINOS Y PUENTES	04 - MIXTECA	08 - JUXTLAHUACA	469 - SANTIAGO JUXTLAHUACA	0023 - RÍO METATES	PUNTO	17.117785	-97.982489	Ver Mapa
501 - CAMINOS BIENESTAR	501001 - CAMINOS BIENESTAR	REHABILITACIÓN DE LA CARRETERA CON CONCRETO HIDRÁULICO DEL CAMINO ANTIGUO A MONTE ALBÁN, TRAMO DEL KM 0+000 AL KM 5+005, EN LOS MUNICIPIOS DE OAXACA DE JUÁREZ Y SANTA CRUZ XOXCOTLÁN	CCP - CARRETERAS, CAMINOS Y PUENTES	08 - VALLES CENTRALES	19 - CENTRO	067 - OAXACA DE JUÁREZ	0001 - OAXACA DE JUÁREZ	PUNTO	17.046228	-96.765559	Ver Mapa
501 - CAMINOS BIENESTAR	501001 - CAMINOS BIENESTAR	REHABILITACIÓN DE LA CARRETERA CON CONCRETO HIDRÁULICO DEL CAMINO ANTIGUO A MONTE ALBÁN, TRAMO DEL KM 0+000 AL KM 5+005, EN LOS MUNICIPIOS DE OAXACA DE JUÁREZ Y SANTA CRUZ XOXCOTLÁN	CCP - CARRETERAS, CAMINOS Y PUENTES	08 - VALLES CENTRALES	19 - CENTRO	067 - OAXACA DE JUÁREZ	0001 - OAXACA DE JUÁREZ	PUNTO	17.054159	-96.764638	Ver Mapa
501 - CAMINOS BIENESTAR	501001 - CAMINOS BIENESTAR	REHABILITACIÓN DE LA CARRETERA CON CONCRETO HIDRÁULICO DEL CAMINO ANTIGUO A MONTE ALBÁN, TRAMO DEL KM 0+000 AL KM 5+005, EN LOS MUNICIPIOS DE OAXACA DE JUÁREZ Y SANTA CRUZ XOXCOTLÁN	CCP - CARRETERAS, CAMINOS Y PUENTES	08 - VALLES CENTRALES	19 - CENTRO	067 - OAXACA DE JUÁREZ	0001 - OAXACA DE JUÁREZ	PUNTO	17.056029	-96.745889	Ver Mapa
110 - SECRETARÍA DE LAS CULTURAS Y ARTES	110001 - OFICINA DEL SECRETARIO DE LAS CULTURAS Y ARTES	FOMENTO A LA CINEMATOGRAFÍA EN OAXACA	CUL - CULTURA Y ARTE	08 - VALLES CENTRALES	19 - CENTRO	067 - OAXACA DE JUÁREZ	0001 - OAXACA DE JUÁREZ	PUNTO	17.07795617	-96.70651595	Ver Mapa
114 - SECRETARÍA DE FINANZAS	114010 - DIRECCIÓN GENERAL DE TECNOLOGÍAS E INNOVACIÓN DIGITAL	MODERNIZACIÓN DE INFRAESTRUCTURA TECNOLÓGICA PARA LOS SERVICIOS DEL CENTRO DE DATOS DEL GOBIERNO DEL ESTADO DE OAXACA	IGU - INFRAESTRUCTURA GUBERNAMENTAL	08 - VALLES CENTRALES	19 - CENTRO	115 - SAN BARTOLO COYOTEPEC	0002 - REYES MANTECÓN	PUNTO	16.91134799	-96.720077	Ver Mapa
129 - SECRETARÍA DE TURISMO	129001 - OFICINA DEL SECRETARIO DE TURISMO	EQUIPAMIENTO PARA LA PLAYA DE MAZUNTE CON TORRE DE SALVAVIDAS	TUR - DESARROLLO TURISTICO	02 - COSTA	30 - POCHUTLA	439 - SANTA MARÍA TONAMECA	0016 - MAZUNTE	PUNTO	15.664758	-96.553688	Ver Mapa
129 - SECRETARÍA DE TURISMO	129001 - OFICINA DEL SECRETARIO DE TURISMO	EQUIPAMIENTO PARA LA PLAYA DE SAN AGUSTINILLO CON TORRE DE SALVAVIDAS	TUR - DESARROLLO TURISTICO	02 - COSTA	30 - POCHUTLA	439 - SANTA MARÍA TONAMECA	0091 - SAN AGUSTINILLO	PUNTO	15.665344	-96.543212	Ver Mapa
129 - SECRETARÍA DE TURISMO	129001 - OFICINA DEL SECRETARIO DE TURISMO	EQUIPAMIENTO PARA LA PLAYA DE ZIPOLITE CON TORRE DE SALVAVIDAS	TUR - DESARROLLO TURISTICO	02 - COSTA	30 - POCHUTLA	324 - SAN PEDRO POCHUTLA	0084 - PLAYA ZIPOLITE	PUNTO	15.66301	-96.517667	Ver Mapa
129 - SECRETARÍA DE TURISMO	129001 - OFICINA DEL SECRETARIO DE TURISMO	EQUIPAMIENTO PARA LA PLAYA DE ZICATELA CON DOS TORRES DE SALVAVIDAS	TUR - DESARROLLO TURISTICO	02 - COSTA	30 - POCHUTLA	401 - SANTA MARÍA COLOTEPEC	0050 - BRISAS DE ZICATELA	PUNTO	15.832476	-97.045277	Ver Mapa
129 - SECRETARÍA DE TURISMO	129001 - OFICINA DEL SECRETARIO DE TURISMO	EQUIPAMIENTO PARA LA PLAYA DE ZICATELA CON DOS TORRES DE SALVAVIDAS	TUR - DESARROLLO TURISTICO	02 - COSTA	30 - POCHUTLA	401 - SANTA MARÍA COLOTEPEC	0050 - BRISAS DE ZICATELA	PUNTO	15.851509	-97.056202	Ver Mapa
129 - SECRETARÍA DE TURISMO	129001 - OFICINA DEL SECRETARIO DE TURISMO	EQUIPAMIENTO PARA LAS PLAYAS DE MANZANILLO, CARRIZALILLO Y BAHÍA PRINCIPAL EN PUERTO ESCONDIDO CON TRES TORRES DE SALVAVIDAS	TUR - DESARROLLO TURISTICO	02 - COSTA	22 - JUQUILA	318 - SAN PEDRO MIXTEPEC - DTO. 22 -	0009 - PUERTO ESCONDIDO	PUNTO	15.858084	-97.072931	Ver Mapa
129 - SECRETARÍA DE TURISMO	129001 - OFICINA DEL SECRETARIO DE TURISMO	EQUIPAMIENTO PARA LAS PLAYAS DE MANZANILLO, CARRIZALILLO Y BAHÍA PRINCIPAL EN PUERTO ESCONDIDO CON TRES TORRES DE SALVAVIDAS	TUR - DESARROLLO TURISTICO	02 - COSTA	22 - JUQUILA	318 - SAN PEDRO MIXTEPEC - DTO. 22 -	0009 - PUERTO ESCONDIDO	PUNTO	15.859763	-97.078645	Ver Mapa
129 - SECRETARÍA DE TURISMO	129001 - OFICINA DEL SECRETARIO DE TURISMO	EQUIPAMIENTO PARA LAS PLAYAS DE MANZANILLO, CARRIZALILLO Y BAHÍA PRINCIPAL EN PUERTO ESCONDIDO CON TRES TORRES DE SALVAVIDAS	TUR - DESARROLLO TURISTICO	02 - COSTA	22 - JUQUILA	318 - SAN PEDRO MIXTEPEC - DTO. 22 -	0009 - PUERTO ESCONDIDO	PUNTO	15.860527	-97.3524	Ver Mapa
129 - SECRETARÍA DE TURISMO	129001 - OFICINA DEL SECRETARIO DE TURISMO	EQUIPAMIENTO PARA LA PLAYA DE CORRALERO CON TORRE DE SALVAVIDAS	TUR - DESARROLLO TURISTICO	02 - COSTA	21 - JAMILTEPEC	482 - SANTIAGO PINOTEPA NACIONAL	0010 - CORRALERO	PUNTO	16.215791	-98.186509	Ver Mapa
129 - SECRETARÍA DE TURISMO	129001 - OFICINA DEL SECRETARIO DE TURISMO	EQUIPAMIENTO PARA LA PLAYA DE "MARIANO MATAMOROS" CON TORRE DE SALVAVIDAS.	TUR - DESARROLLO TURISTICO	02 - COSTA	21 - JAMILTEPEC	482 - SANTIAGO PINOTEPA NACIONAL	0048 - MARIANO MATAMOROS	PUNTO	16.196614	-98.144709	Ver Mapa
129 - SECRETARÍA DE TURISMO	129001 - OFICINA DEL SECRETARIO DE TURISMO	EDICIÓN XVII DEL FESTIVAL INTERNACIONAL DE JAZZ MAZUNTE 2024	TUR - DESARROLLO TURISTICO	02 - COSTA	30 - POCHUTLA	439 - SANTA MARÍA TONAMECA	0016 - MAZUNTE	PUNTO	15.664797	-96.553335	Ver Mapa
129 - SECRETARÍA DE TURISMO	129001 - OFICINA DEL SECRETARIO DE TURISMO	PARTICIPACIÓN DE OAXACA EN LA 13ª EDICIÓN DE ADVENTURE TRAVEL NETWORK QUINTANA ROO 2024	TUR - DESARROLLO TURISTICO	08 - VALLES CENTRALES	19 - CENTRO	067 - OAXACA DE JUÁREZ	0001 - OAXACA DE JUÁREZ	PUNTO	17.068498	-96.720205	Ver Mapa
129 - SECRETARÍA DE TURISMO	129001 - OFICINA DEL SECRETARIO DE TURISMO	EQUIPAMIENTO TURÍSTICO CON SEÑALÉTICA URBANA EN CAPULÁLPAM DE MÉNDEZ, PUEBLO MÁGICO.	TUR - DESARROLLO TURISTICO	06 - SIERRA DE JUÁREZ	12 - BENEEMÉRITO DISTRITO DE IXTLÁN DE JUÁREZ	247 - CAPULÁLPAM DE MÉNDEZ	MÉNDEZ	PUNTO	17.306436	-96.44599	Ver Mapa
129 - SECRETARÍA DE TURISMO	129001 - OFICINA DEL SECRETARIO DE TURISMO	EQUIPAMIENTO TURÍSTICO CON SEÑALÉTICA URBANA EN HUALTLA DE JIMÉNEZ, PUEBLO MÁGICO,	TUR - DESARROLLO TURISTICO	01 - SIERRA DE FLORES MAGÓN	04 - TEOTITLÁN	041 - HUALTLA DE JIMÉNEZ	0001 - HUALTLA DE JIMÉNEZ	PUNTO	18.130351	-96.84625	Ver Mapa
129 - SECRETARÍA DE TURISMO	129001 - OFICINA DEL SECRETARIO DE TURISMO	EQUIPAMIENTO TURÍSTICO CON SEÑALÉTICA URBANA EN SAN PEDRO Y SAN PABLO TEPOSCOLULLA, PUEBLO MÁGICO.	TUR - DESARROLLO TURISTICO	04 - MIXTECA	09 - TEPOSCOLULLA	339 - SAN PEDRO Y SAN PABLO TEPOSCOLULLA	0001 - SAN PEDRO Y SAN PABLO TEPOSCOLULLA	PUNTO	17.511885	-97.488463	Ver Mapa
129 - SECRETARÍA DE TURISMO	129001 - OFICINA DEL SECRETARIO DE TURISMO	EQUIPAMIENTO TURÍSTICO CON SEÑALÉTICA URBANA EN MAZUNTE, PUEBLO MÁGICO.	TUR - DESARROLLO TURISTICO	02 - COSTA	30 - POCHUTLA	439 - SANTA MARÍA TONAMECA	0016 - MAZUNTE	PUNTO	15.667764	-96.554518	Ver Mapa
532 - INSTITUTO OAXAQUEÑO CONSTRUCTOR DE INFRAESTRUCTURA EDUCATIVA	532001 - INSTITUTO OAXAQUEÑO CONSTRUCTOR DE INFRAESTRUCTURA EDUCATIVA	CONSTRUCCIÓN DE TALLER DE SOLDADURA Y OBRAS EXTERIORES EN INSTITUTO TECNOLÓGICO DE POCHUTLA	EDI - EDUCACION E INVESTIGACION	02 - COSTA	30 - POCHUTLA	324 - SAN PEDRO POCHUTLA	0001 - SAN PEDRO POCHUTLA	PUNTO	15.70635	-96.48674	Ver Mapa
117 - SECRETARÍA DE ADMINISTRACIÓN	117001 - OFICINA DEL SECRETARIO DE ADMINISTRACIÓN	ACCIONES DE SONORIZACIÓN, ILUMINACIÓN, AMBIENTACIÓN Y LOGÍSTICA PARA LA CELEBRACIÓN DEL DÍA DE MUERTOS 2024.	CUL - CULTURA Y ARTE	08 - VALLES CENTRALES	19 - CENTRO	067 - OAXACA DE JUÁREZ	0001 - OAXACA DE JUÁREZ	POLILINEA	17.059151	-96.72516	Ver Mapa
117 - SECRETARÍA DE ADMINISTRACIÓN	117001 - OFICINA DEL SECRETARIO DE ADMINISTRACIÓN	ACCIONES DE SONORIZACIÓN, ILUMINACIÓN, AMBIENTACIÓN Y LOGÍSTICA PARA LA CELEBRACIÓN DEL DÍA DE MUERTOS 2024.	CUL - CULTURA Y ARTE	08 - VALLES CENTRALES	19 - CENTRO	067 - OAXACA DE JUÁREZ	0001 - OAXACA DE JUÁREZ	POLILINEA	17.059366	-96.726119	Ver Mapa
117 - SECRETARÍA DE ADMINISTRACIÓN	117001 - OFICINA DEL SECRETARIO DE ADMINISTRACIÓN	ACCIONES DE SONORIZACIÓN, ILUMINACIÓN, AMBIENTACIÓN Y LOGÍSTICA PARA LA CELEBRACIÓN DEL DÍA DE MUERTOS 2024.	CUL - CULTURA Y ARTE	08 - VALLES CENTRALES	19 - CENTRO	067 - OAXACA DE JUÁREZ	0001 - OAXACA DE JUÁREZ	POLILINEA	17.05987	-96.724063	Ver Mapa

UNIDAD RESPONSABLE	UNIDAD EJECUTORA	NOMBRE ACTIVIDAD	VERTIENTE	REGION	DISTRITO	MUNICIPIO	LOCALIDAD	TIPO AREA GEOGRAFICA	LATITUD	LONGITUD	CONSULTAR
511 - VIVIENDA BIENESTAR	511001 - VIVIENDA BIENESTAR	CONSTRUCCIÓN DE PISO FIRME PARA EL MEJORAMIENTO DE LA VIVIENDA, EN LA LOCALIDAD EL TECOLOTE, MUNICIPIO SAN FELIPE TEJALÁPAM.	VIV - VIVIENDA	08 - VALLES CENTRALES	11 - ETLA	135 - SAN FELIPE TEJALÁPAM	0006 - EL TECOLOTE	PUNTO	17.102544	-96.858969	Ver Mapa
511 - VIVIENDA BIENESTAR	511001 - VIVIENDA BIENESTAR	CONSTRUCCIÓN DE PISO FIRME PARA EL MEJORAMIENTO DE LA VIVIENDA, EN LA LOCALIDAD EL TECOLOTE, MUNICIPIO SAN FELIPE TEJALÁPAM.	VIV - VIVIENDA	08 - VALLES CENTRALES	11 - ETLA	135 - SAN FELIPE TEJALÁPAM	0006 - EL TECOLOTE	PUNTO	17.102731	-96.856991	Ver Mapa
117 - SECRETARÍA DE ADMINISTRACIÓN	117001 - OFICINA DEL SECRETARIO DE ADMINISTRACIÓN	ACCIONES DE SONORIZACIÓN, ILUMINACIÓN, AMBIENTACIÓN Y LOGÍSTICA PARA LA CELEBRACIÓN DEL DÍA DE MUERTOS 2024.	CUL - CULTURA Y ARTE	08 - VALLES CENTRALES	19 - CENTRO	067 - OAXACA DE JUÁREZ	0001 - OAXACA DE JUÁREZ	POLILINEA	17.060096	-96.724972	Ver Mapa
117 - SECRETARÍA DE ADMINISTRACIÓN	117001 - OFICINA DEL SECRETARIO DE ADMINISTRACIÓN	ACCIONES DE SONORIZACIÓN, ILUMINACIÓN, AMBIENTACIÓN Y LOGÍSTICA PARA LA CELEBRACIÓN DEL DÍA DE MUERTOS 2024.	CUL - CULTURA Y ARTE	08 - VALLES CENTRALES	19 - CENTRO	067 - OAXACA DE JUÁREZ	0001 - OAXACA DE JUÁREZ	POLILINEA	17.060265	-96.72594	Ver Mapa
117 - SECRETARÍA DE ADMINISTRACIÓN	117001 - OFICINA DEL SECRETARIO DE ADMINISTRACIÓN	ACCIONES DE SONORIZACIÓN, ILUMINACIÓN, AMBIENTACIÓN Y LOGÍSTICA PARA LA CELEBRACIÓN DEL DÍA DE MUERTOS 2024.	CUL - CULTURA Y ARTE	08 - VALLES CENTRALES	19 - CENTRO	067 - OAXACA DE JUÁREZ	0001 - OAXACA DE JUÁREZ	POLILINEA	17.060769	-96.723911	Ver Mapa
117 - SECRETARÍA DE ADMINISTRACIÓN	117001 - OFICINA DEL SECRETARIO DE ADMINISTRACIÓN	ACCIONES DE SONORIZACIÓN, ILUMINACIÓN, AMBIENTACIÓN Y LOGÍSTICA PARA LA CELEBRACIÓN DEL DÍA DE MUERTOS 2024.	CUL - CULTURA Y ARTE	08 - VALLES CENTRALES	19 - CENTRO	067 - OAXACA DE JUÁREZ	0001 - OAXACA DE JUÁREZ	POLILINEA	17.060969	-96.724776	Ver Mapa
117 - SECRETARÍA DE ADMINISTRACIÓN	117001 - OFICINA DEL SECRETARIO DE ADMINISTRACIÓN	ACCIONES DE SONORIZACIÓN, ILUMINACIÓN, AMBIENTACIÓN Y LOGÍSTICA PARA LA CELEBRACIÓN DEL DÍA DE MUERTOS 2024.	CUL - CULTURA Y ARTE	08 - VALLES CENTRALES	19 - CENTRO	067 - OAXACA DE JUÁREZ	0001 - OAXACA DE JUÁREZ	POLILINEA	17.062066	-96.725566	Ver Mapa
117 - SECRETARÍA DE ADMINISTRACIÓN	117001 - OFICINA DEL SECRETARIO DE ADMINISTRACIÓN	ACCIONES DE SONORIZACIÓN, ILUMINACIÓN, AMBIENTACIÓN Y LOGÍSTICA PARA LA CELEBRACIÓN DEL DÍA DE MUERTOS 2024.	CUL - CULTURA Y ARTE	08 - VALLES CENTRALES	19 - CENTRO	067 - OAXACA DE JUÁREZ	0001 - OAXACA DE JUÁREZ	POLILINEA	17.062991	-96.725387	Ver Mapa
117 - SECRETARÍA DE ADMINISTRACIÓN	117001 - OFICINA DEL SECRETARIO DE ADMINISTRACIÓN	ACCIONES DE SONORIZACIÓN, ILUMINACIÓN, AMBIENTACIÓN Y LOGÍSTICA PARA LA CELEBRACIÓN DEL DÍA DE MUERTOS 2024.	CUL - CULTURA Y ARTE	08 - VALLES CENTRALES	19 - CENTRO	067 - OAXACA DE JUÁREZ	0001 - OAXACA DE JUÁREZ	PUNTO	17.06057979	-96.725374	Ver Mapa
117 - SECRETARÍA DE ADMINISTRACIÓN	117001 - OFICINA DEL SECRETARIO DE ADMINISTRACIÓN	ACCIONES DE SONORIZACIÓN, ILUMINACIÓN, AMBIENTACIÓN Y LOGÍSTICA PARA LA CELEBRACIÓN DEL DÍA DE MUERTOS 2024.	CUL - CULTURA Y ARTE	08 - VALLES CENTRALES	19 - CENTRO	067 - OAXACA DE JUÁREZ	0001 - OAXACA DE JUÁREZ	PUNTO	17.061731	-96.726032	Ver Mapa
547 - UNIVERSIDAD DEL ISTMO	547001 - UNIVERSIDAD DEL ISTMO	TERMINACIÓN DE UN LABORATORIO DE SIMULACIÓN Y MANUFACTURA INDUSTRIAL EN LA UNIVERSIDAD DEL ISTMO CAMPUS TEHUANTEPEC	EDI - EDUCACION E INVESTIGACION	03 - ISTMO	28 - TEHUANTEPEC	515 - SANTO DOMINGO TEHUANTEPEC	0001 - SANTO DOMINGO TEHUANTEPEC	PUNTO	16.285891	-95.241503	Ver Mapa
532 - INSTITUTO OAXAQUEÑO CONSTRUCTOR DE INFRAESTRUCTURA EDUCATIVA	532001 - INSTITUTO OAXAQUEÑO CONSTRUCTOR DE INFRAESTRUCTURA EDUCATIVA	EQUIPAMIENTO DE LOS TALLERES DE INGENIERÍA EN TIC'S, EQUIPAMIENTO EN LABORATORIOS DE INNOVACIÓN AGRÍCOLA SUSTENTABLE Y CIENCIAS BÁSICAS EN INSTITUTO TECNOLÓGICO SUPERIOR DE SAN MIGUEL EL GRANDE	EDI - EDUCACION E INVESTIGACION	04 - MIXTECA	16 - TLAXIACO	269 - SAN MIGUEL EL GRANDE	0001 - SAN MIGUEL EL GRANDE	PUNTO	17.05284137	-97.62431324	Ver Mapa
512 - COMISIÓN ESTATAL DEL AGUA PARA EL BIENESTAR	512001 - COMISIÓN ESTATAL DEL AGUA PARA EL BIENESTAR	CONSTRUCCIÓN DE POZO PROFUNDO PARA EL SISTEMA DE AGUA POTABLE EN LA LOCALIDAD EL MEZQUITE, MUNICIPIO ASUNCIÓN IXTALTEPEC	AGP - AGUA POTABLE	03 - ISTMO	29 - JUCHITÁN	005 - ASUNCIÓN IXTALTEPEC	0012 - EL MEZQUITE	PUNTO	16.69396772	-94.95570169	Ver Mapa
532 - INSTITUTO OAXAQUEÑO CONSTRUCTOR DE INFRAESTRUCTURA EDUCATIVA	532001 - INSTITUTO OAXAQUEÑO CONSTRUCTOR DE INFRAESTRUCTURA EDUCATIVA	CULMINACIÓN DEL PROYECTO NAVES INDUSTRIALES DE PRODUCCIÓN ACUÍCOLAS, NAVES DE CULTIVO DE CAMARÓN, NAVES DE PRODUCCIÓN DE POSTLARVA DE CAMARÓN Y OPERACIÓN DE CULTIVOS. (UBICADA EN LAS SALINAS DEL MARQUÉS). \$2,887,651	EDI - EDUCACION E INVESTIGACION	03 - ISTMO	28 - TEHUANTEPEC	079 - SALINA CRUZ	0003 - SALINAS DEL MARQUÉS	PUNTO	16.15874	-95.238596	Ver Mapa
532 - INSTITUTO OAXAQUEÑO CONSTRUCTOR DE INFRAESTRUCTURA EDUCATIVA	532001 - INSTITUTO OAXAQUEÑO CONSTRUCTOR DE INFRAESTRUCTURA EDUCATIVA	2DA. ETAPA DE UNIDAD DEPARTAMENTAL TIPO 2 PARA POSGRADO, IDIOMAS (INGLÉS) AULAS DE CLASE PARA LA LICENCIATURA, SALA DE TITULACIÓN Y SALA TIPO AUDITORIO EN INSTITUTO TECNOLÓGICO DE PINOTEPA	EDI - EDUCACION E INVESTIGACION	02 - COSTA	21 - JAMILTEPEC	482 - SANTIAGO PINOTEPA NACIONAL	0001 - SANTIAGO PINOTEPA NACIONAL	PUNTO	16.34999	-98.04216	Ver Mapa
540 - SERVICIOS DE SALUD DE OAXACA	540001 - DIRECCIÓN GENERAL DE SERVICIOS DE SALUD	CONSTRUCCIÓN DE INFRAESTRUCTURA DEL HOSPITAL DE LA COMUNIDAD DEL MUNICIPIO DE SAN FELIPE JALAPA DE DÍAZ EN EL ESTADO DE OAXACA	SAL - SALUD	05 - CUENCA DEL PAPAOLAPAN	06 - TUXTEPEC	134 - SAN FELIPE JALAPA DE DÍAZ	0001 - SAN FELIPE JALAPA DE DÍAZ	PUNTO	18.0669539	-96.5331766	Ver Mapa
106 - SECRETARÍA DE INFRAESTRUCTURAS Y COMUNICACIONES	106001 - OFICINA DEL SECRETARIO DE INFRAESTRUCTURAS Y COMUNICACIONES	CONSTRUCCIÓN DE PAVIMENTO A BASE DE CONCRETO HIDRAULICO EN LA CALLE BENITO JUAREZ, EN LA LOCALIDAD DE SAN FRANCISCO OZOLOTEPEC, MUNICIPIO DE SAN FRANCISCO OZOLOTEPEC	URB - URBANIZACION	07 - SIERRA SUR	26 - MIAHUATLÁN	148 - SAN FRANCISCO OZOLOTEPEC	0001 - SAN FRANCISCO OZOLOTEPEC	PUNTO	16.097291	-96.2209009	Ver Mapa
106 - SECRETARÍA DE INFRAESTRUCTURAS Y COMUNICACIONES	106001 - OFICINA DEL SECRETARIO DE INFRAESTRUCTURAS Y COMUNICACIONES	CONSTRUCCIÓN DE PAVIMENTO A BASE DE CONCRETO HIDRAULICO EN LA CALLE BENITO JUAREZ, EN LA LOCALIDAD DE SAN FRANCISCO OZOLOTEPEC, MUNICIPIO DE SAN FRANCISCO OZOLOTEPEC	URB - URBANIZACION	07 - SIERRA SUR	26 - MIAHUATLÁN	148 - SAN FRANCISCO OZOLOTEPEC	0001 - SAN FRANCISCO OZOLOTEPEC	PUNTO	16.099243	-96.222498	Ver Mapa
106 - SECRETARÍA DE INFRAESTRUCTURAS Y COMUNICACIONES	106001 - OFICINA DEL SECRETARIO DE INFRAESTRUCTURAS Y COMUNICACIONES	CONSTRUCCIÓN DE PAVIMENTO A BASE DE CONCRETO HIDRAULICO EN LA CALLE BENITO JUAREZ, EN LA LOCALIDAD DE SAN FRANCISCO OZOLOTEPEC, MUNICIPIO DE SAN FRANCISCO OZOLOTEPEC	URB - URBANIZACION	07 - SIERRA SUR	26 - MIAHUATLÁN	148 - SAN FRANCISCO OZOLOTEPEC	0001 - SAN FRANCISCO OZOLOTEPEC	PUNTO	16.101006	-96.223495	Ver Mapa
532 - INSTITUTO OAXAQUEÑO CONSTRUCTOR DE INFRAESTRUCTURA EDUCATIVA	532001 - INSTITUTO OAXAQUEÑO CONSTRUCTOR DE INFRAESTRUCTURA EDUCATIVA	MANTENIMIENTO Y REHABILITACIÓN A LAS INSTALACIONES Y AL EQUIPO DE FOMENTO PRODUCTIVO Y DEL SISTEMA DE RIEGO (POSTA) 2DA ETAPA \$2,717,377	EDI - EDUCACION E INVESTIGACION	08 - VALLES CENTRALES	19 - CENTRO	385 - SANTA CRUZ XOXOCOTLÁN	0001 - SANTA CRUZ XOXOCOTLÁN	PUNTO	17.02077538	-96.76476976	Ver Mapa
501 - CAMINOS BIENESTAR	501001 - CAMINOS BIENESTAR	REHABILITACIÓN DEL CAMINO RURAL SIN NOMBRE DE BENITO JUÁREZ (EL TRÉBOL) - GENERAL PASCUAL FUENTES, TRAMO DEL KM 0+000 AL KM 52+300, SUBTRAMO DEL KM 13+009 AL 45+250, EN LOS MUNICIPIOS DE SAN MIGUEL CHIMALAPA Y SANTO DOMINGO ZANATEPEC	CCP - CARRETERAS, CAMINOS Y PUENTES	03 - ISTMO	29 - JUCHITÁN	265 - SAN MIGUEL CHIMALAPA	0043 - SAN ANTONIO	PUNTO	16.479102	-94.218086	Ver Mapa
501 - CAMINOS BIENESTAR	501001 - CAMINOS BIENESTAR	REHABILITACIÓN DEL CAMINO RURAL SIN NOMBRE DE BENITO JUÁREZ (EL TRÉBOL) - GENERAL PASCUAL FUENTES, TRAMO DEL KM 0+000 AL KM 52+300, SUBTRAMO DEL KM 13+009 AL 45+250, EN LOS MUNICIPIOS DE SAN MIGUEL CHIMALAPA Y SANTO DOMINGO ZANATEPEC	CCP - CARRETERAS, CAMINOS Y PUENTES	03 - ISTMO	29 - JUCHITÁN	265 - SAN MIGUEL CHIMALAPA	0043 - SAN ANTONIO	PUNTO	16.548146	-94.176892	Ver Mapa
501 - CAMINOS BIENESTAR	501001 - CAMINOS BIENESTAR	REHABILITACIÓN DEL CAMINO RURAL SIN NOMBRE DE BENITO JUÁREZ (EL TRÉBOL) - GENERAL PASCUAL FUENTES, TRAMO DEL KM 0+000 AL KM 52+300, SUBTRAMO DEL KM 13+009 AL 45+250, EN LOS MUNICIPIOS DE SAN MIGUEL CHIMALAPA Y SANTO DOMINGO ZANATEPEC	CCP - CARRETERAS, CAMINOS Y PUENTES	03 - ISTMO	29 - JUCHITÁN	265 - SAN MIGUEL CHIMALAPA	0043 - SAN ANTONIO	PUNTO	16.656632	-94.192517	Ver Mapa

UNIDAD RESPONSABLE	UNIDAD EJECUTORA	NOMBRE ACTIVIDAD	VERTIENTE	REGION	DISTRITO	MUNICIPIO	LOCALIDAD	TIPO AREA GEOGRAFICA	LATITUD	LONGITUD	CONSULTAR
511 - VIVIENDA BIENESTAR	511001 - VIVIENDA BIENESTAR	CONSTRUCCIÓN DE PISO FIRME PARA EL MEJORAMIENTO DE LA VIVIENDA, EN LA LOCALIDAD EL TECOLOTE, MUNICIPIO SAN FELIPE TEJALÁPAM.	VIV - VIVIENDA	08 - VALLES CENTRALES	11 - ETLA	135 - SAN FELIPE TEJALÁPAM	0006 - EL TECOLOTE	PUNTO	17.102544	-96.858969	Ver Mapa
511 - VIVIENDA BIENESTAR	511001 - VIVIENDA BIENESTAR	CONSTRUCCIÓN DE PISO FIRME PARA EL MEJORAMIENTO DE LA VIVIENDA, EN LA LOCALIDAD EL TECOLOTE, MUNICIPIO SAN FELIPE TEJALÁPAM.	VIV - VIVIENDA	08 - VALLES CENTRALES	11 - ETLA	135 - SAN FELIPE TEJALÁPAM	0006 - EL TECOLOTE	PUNTO	17.102731	-96.856991	Ver Mapa
532 - INSTITUTO OAXAQUEÑO CONSTRUCTOR DE INFRAESTRUCTURA EDUCATIVA	532001 - INSTITUTO OAXAQUEÑO CONSTRUCTOR DE INFRAESTRUCTURA EDUCATIVA	CONSTRUCCIÓN DE 4 AULAS DIDÁCTICAS EST. VI-C 2 E.E. C/U EN EDIFICIO "O", SUMINISTRO Y COLOCACIÓN DE MESAS DE LABORATORIO EN TALLERES Y LABORATORIOS E INSTALACIÓN DE RED DE VOZ Y DATOS EN EDIFICIO "C". OBRA EXTERIOR- SUBESTACIÓN ELÉCTRICA, RED ELÉCTRICA, PAVIMENTACIÓN DE ACCESO A LA POSTA PECUARIA Y ANDADORES DE LA INSTITUCIÓN. EN INSTITUTO TECNOLÓGICO DE LA CUENCA DEL PAPAŁOAPAN	EDI - EDUCACION E INVESTIGACION	05 - CUENCA DEL PAPAŁOAPAN	06 - TUXTEPEC	184 - SAN JUAN BAUTISTA TUXTEPEC	0050 - SAN BARTOLO	PUNTO	18.09068086	-96.10010664	Ver Mapa
541 - SISTEMA PARA EL DESARROLLO INTEGRAL DE LA FAMILIA DEL ESTADO DE OAXACA	541001 - SISTEMA PARA EL DESARROLLO INTEGRAL DE LA FAMILIA DEL ESTADO DE OAXACA	PROGRAMA ITACATE DE MI CORAZÓN (CARENCIA ALIMENTARIA)	ASS - ASISTENCIA SOCIAL	09 - COBERTURA ESTATAL	99 - COBERTURA ESTATAL	999 - COBERTURA ESTATAL	9999 - COBERTURA ESTATAL	PUNTO	15.746144	-96.465183	Ver Mapa
541 - SISTEMA PARA EL DESARROLLO INTEGRAL DE LA FAMILIA DEL ESTADO DE OAXACA	541001 - SISTEMA PARA EL DESARROLLO INTEGRAL DE LA FAMILIA DEL ESTADO DE OAXACA	PROGRAMA ITACATE DE MI CORAZÓN (CARENCIA ALIMENTARIA)	ASS - ASISTENCIA SOCIAL	09 - COBERTURA ESTATAL	99 - COBERTURA ESTATAL	999 - COBERTURA ESTATAL	9999 - COBERTURA ESTATAL	PUNTO	16.237076	-97.292352	Ver Mapa
541 - SISTEMA PARA EL DESARROLLO INTEGRAL DE LA FAMILIA DEL ESTADO DE OAXACA	541001 - SISTEMA PARA EL DESARROLLO INTEGRAL DE LA FAMILIA DEL ESTADO DE OAXACA	PROGRAMA ITACATE DE MI CORAZÓN (CARENCIA ALIMENTARIA)	ASS - ASISTENCIA SOCIAL	09 - COBERTURA ESTATAL	99 - COBERTURA ESTATAL	999 - COBERTURA ESTATAL	9999 - COBERTURA ESTATAL	PUNTO	16.279058	-97.820241	Ver Mapa
541 - SISTEMA PARA EL DESARROLLO INTEGRAL DE LA FAMILIA DEL ESTADO DE OAXACA	541001 - SISTEMA PARA EL DESARROLLO INTEGRAL DE LA FAMILIA DEL ESTADO DE OAXACA	PROGRAMA ITACATE DE MI CORAZÓN (CARENCIA ALIMENTARIA)	ASS - ASISTENCIA SOCIAL	09 - COBERTURA ESTATAL	99 - COBERTURA ESTATAL	999 - COBERTURA ESTATAL	9999 - COBERTURA ESTATAL	PUNTO	16.328751	-96.596529	Ver Mapa
541 - SISTEMA PARA EL DESARROLLO INTEGRAL DE LA FAMILIA DEL ESTADO DE OAXACA	541001 - SISTEMA PARA EL DESARROLLO INTEGRAL DE LA FAMILIA DEL ESTADO DE OAXACA	PROGRAMA ITACATE DE MI CORAZÓN (CARENCIA ALIMENTARIA)	ASS - ASISTENCIA SOCIAL	09 - COBERTURA ESTATAL	99 - COBERTURA ESTATAL	999 - COBERTURA ESTATAL	9999 - COBERTURA ESTATAL	PUNTO	16.332014	-95.231966	Ver Mapa
541 - SISTEMA PARA EL DESARROLLO INTEGRAL DE LA FAMILIA DEL ESTADO DE OAXACA	541001 - SISTEMA PARA EL DESARROLLO INTEGRAL DE LA FAMILIA DEL ESTADO DE OAXACA	PROGRAMA ITACATE DE MI CORAZÓN (CARENCIA ALIMENTARIA)	ASS - ASISTENCIA SOCIAL	09 - COBERTURA ESTATAL	99 - COBERTURA ESTATAL	999 - COBERTURA ESTATAL	9999 - COBERTURA ESTATAL	PUNTO	16.433347	-95.021687	Ver Mapa
541 - SISTEMA PARA EL DESARROLLO INTEGRAL DE LA FAMILIA DEL ESTADO DE OAXACA	541001 - SISTEMA PARA EL DESARROLLO INTEGRAL DE LA FAMILIA DEL ESTADO DE OAXACA	PROGRAMA ITACATE DE MI CORAZÓN (CARENCIA ALIMENTARIA)	ASS - ASISTENCIA SOCIAL	09 - COBERTURA ESTATAL	99 - COBERTURA ESTATAL	999 - COBERTURA ESTATAL	9999 - COBERTURA ESTATAL	PUNTO	16.500512	-96.10679	Ver Mapa
541 - SISTEMA PARA EL DESARROLLO INTEGRAL DE LA FAMILIA DEL ESTADO DE OAXACA	541001 - SISTEMA PARA EL DESARROLLO INTEGRAL DE LA FAMILIA DEL ESTADO DE OAXACA	PROGRAMA ITACATE DE MI CORAZÓN (CARENCIA ALIMENTARIA)	ASS - ASISTENCIA SOCIAL	09 - COBERTURA ESTATAL	99 - COBERTURA ESTATAL	999 - COBERTURA ESTATAL	9999 - COBERTURA ESTATAL	PUNTO	16.519807	-96.983885	Ver Mapa
541 - SISTEMA PARA EL DESARROLLO INTEGRAL DE LA FAMILIA DEL ESTADO DE OAXACA	541001 - SISTEMA PARA EL DESARROLLO INTEGRAL DE LA FAMILIA DEL ESTADO DE OAXACA	PROGRAMA ITACATE DE MI CORAZÓN (CARENCIA ALIMENTARIA)	ASS - ASISTENCIA SOCIAL	09 - COBERTURA ESTATAL	99 - COBERTURA ESTATAL	999 - COBERTURA ESTATAL	9999 - COBERTURA ESTATAL	PUNTO	16.564244	-96.731829	Ver Mapa
541 - SISTEMA PARA EL DESARROLLO INTEGRAL DE LA FAMILIA DEL ESTADO DE OAXACA	541001 - SISTEMA PARA EL DESARROLLO INTEGRAL DE LA FAMILIA DEL ESTADO DE OAXACA	PROGRAMA ITACATE DE MI CORAZÓN (CARENCIA ALIMENTARIA)	ASS - ASISTENCIA SOCIAL	09 - COBERTURA ESTATAL	99 - COBERTURA ESTATAL	999 - COBERTURA ESTATAL	9999 - COBERTURA ESTATAL	PUNTO	16.791625	-96.674999	Ver Mapa
541 - SISTEMA PARA EL DESARROLLO INTEGRAL DE LA FAMILIA DEL ESTADO DE OAXACA	541001 - SISTEMA PARA EL DESARROLLO INTEGRAL DE LA FAMILIA DEL ESTADO DE OAXACA	PROGRAMA ITACATE DE MI CORAZÓN (CARENCIA ALIMENTARIA)	ASS - ASISTENCIA SOCIAL	09 - COBERTURA ESTATAL	99 - COBERTURA ESTATAL	999 - COBERTURA ESTATAL	9999 - COBERTURA ESTATAL	PUNTO	16.866371	-96.785623	Ver Mapa
541 - SISTEMA PARA EL DESARROLLO INTEGRAL DE LA FAMILIA DEL ESTADO DE OAXACA	541001 - SISTEMA PARA EL DESARROLLO INTEGRAL DE LA FAMILIA DEL ESTADO DE OAXACA	PROGRAMA ITACATE DE MI CORAZÓN (CARENCIA ALIMENTARIA)	ASS - ASISTENCIA SOCIAL	09 - COBERTURA ESTATAL	99 - COBERTURA ESTATAL	999 - COBERTURA ESTATAL	9999 - COBERTURA ESTATAL	PUNTO	16.950706	-96.750504	Ver Mapa
541 - SISTEMA PARA EL DESARROLLO INTEGRAL DE LA FAMILIA DEL ESTADO DE OAXACA	541001 - SISTEMA PARA EL DESARROLLO INTEGRAL DE LA FAMILIA DEL ESTADO DE OAXACA	PROGRAMA ITACATE DE MI CORAZÓN (CARENCIA ALIMENTARIA)	ASS - ASISTENCIA SOCIAL	09 - COBERTURA ESTATAL	99 - COBERTURA ESTATAL	999 - COBERTURA ESTATAL	9999 - COBERTURA ESTATAL	PUNTO	16.95558	-96.479206	Ver Mapa
541 - SISTEMA PARA EL DESARROLLO INTEGRAL DE LA FAMILIA DEL ESTADO DE OAXACA	541001 - SISTEMA PARA EL DESARROLLO INTEGRAL DE LA FAMILIA DEL ESTADO DE OAXACA	PROGRAMA ITACATE DE MI CORAZÓN (CARENCIA ALIMENTARIA)	ASS - ASISTENCIA SOCIAL	09 - COBERTURA ESTATAL	99 - COBERTURA ESTATAL	999 - COBERTURA ESTATAL	9999 - COBERTURA ESTATAL	PUNTO	17.026216	-97.928115	Ver Mapa
541 - SISTEMA PARA EL DESARROLLO INTEGRAL DE LA FAMILIA DEL ESTADO DE OAXACA	541001 - SISTEMA PARA EL DESARROLLO INTEGRAL DE LA FAMILIA DEL ESTADO DE OAXACA	PROGRAMA ITACATE DE MI CORAZÓN (CARENCIA ALIMENTARIA)	ASS - ASISTENCIA SOCIAL	09 - COBERTURA ESTATAL	99 - COBERTURA ESTATAL	999 - COBERTURA ESTATAL	9999 - COBERTURA ESTATAL	PUNTO	17.027131	-96.077044	Ver Mapa
541 - SISTEMA PARA EL DESARROLLO INTEGRAL DE LA FAMILIA DEL ESTADO DE OAXACA	541001 - SISTEMA PARA EL DESARROLLO INTEGRAL DE LA FAMILIA DEL ESTADO DE OAXACA	PROGRAMA ITACATE DE MI CORAZÓN (CARENCIA ALIMENTARIA)	ASS - ASISTENCIA SOCIAL	09 - COBERTURA ESTATAL	99 - COBERTURA ESTATAL	999 - COBERTURA ESTATAL	9999 - COBERTURA ESTATAL	PUNTO	17.063778	-96.729971	Ver Mapa
541 - SISTEMA PARA EL DESARROLLO INTEGRAL DE LA FAMILIA DEL ESTADO DE OAXACA	541001 - SISTEMA PARA EL DESARROLLO INTEGRAL DE LA FAMILIA DEL ESTADO DE OAXACA	PROGRAMA ITACATE DE MI CORAZÓN (CARENCIA ALIMENTARIA)	ASS - ASISTENCIA SOCIAL	09 - COBERTURA ESTATAL	99 - COBERTURA ESTATAL	999 - COBERTURA ESTATAL	9999 - COBERTURA ESTATAL	PUNTO	17.207464	-96.801094	Ver Mapa
541 - SISTEMA PARA EL DESARROLLO INTEGRAL DE LA FAMILIA DEL ESTADO DE OAXACA	541001 - SISTEMA PARA EL DESARROLLO INTEGRAL DE LA FAMILIA DEL ESTADO DE OAXACA	PROGRAMA ITACATE DE MI CORAZÓN (CARENCIA ALIMENTARIA)	ASS - ASISTENCIA SOCIAL	09 - COBERTURA ESTATAL	99 - COBERTURA ESTATAL	999 - COBERTURA ESTATAL	9999 - COBERTURA ESTATAL	PUNTO	17.267449	-97.680485	Ver Mapa
541 - SISTEMA PARA EL DESARROLLO INTEGRAL DE LA FAMILIA DEL ESTADO DE OAXACA	541001 - SISTEMA PARA EL DESARROLLO INTEGRAL DE LA FAMILIA DEL ESTADO DE OAXACA	PROGRAMA ITACATE DE MI CORAZÓN (CARENCIA ALIMENTARIA)	ASS - ASISTENCIA SOCIAL	09 - COBERTURA ESTATAL	99 - COBERTURA ESTATAL	999 - COBERTURA ESTATAL	9999 - COBERTURA ESTATAL	PUNTO	17.331248	-96.487901	Ver Mapa
541 - SISTEMA PARA EL DESARROLLO INTEGRAL DE LA FAMILIA DEL ESTADO DE OAXACA	541001 - SISTEMA PARA EL DESARROLLO INTEGRAL DE LA FAMILIA DEL ESTADO DE OAXACA	PROGRAMA ITACATE DE MI CORAZÓN (CARENCIA ALIMENTARIA)	ASS - ASISTENCIA SOCIAL	09 - COBERTURA ESTATAL	99 - COBERTURA ESTATAL	999 - COBERTURA ESTATAL	9999 - COBERTURA ESTATAL	PUNTO	17.335316	-98.012051	Ver Mapa
541 - SISTEMA PARA EL DESARROLLO INTEGRAL DE LA FAMILIA DEL ESTADO DE OAXACA	541001 - SISTEMA PARA EL DESARROLLO INTEGRAL DE LA FAMILIA DEL ESTADO DE OAXACA	PROGRAMA ITACATE DE MI CORAZÓN (CARENCIA ALIMENTARIA)	ASS - ASISTENCIA SOCIAL	09 - COBERTURA ESTATAL	99 - COBERTURA ESTATAL	999 - COBERTURA ESTATAL	9999 - COBERTURA ESTATAL	PUNTO	17.33873	-96.152554	Ver Mapa
541 - SISTEMA PARA EL DESARROLLO INTEGRAL DE LA FAMILIA DEL ESTADO DE OAXACA	541001 - SISTEMA PARA EL DESARROLLO INTEGRAL DE LA FAMILIA DEL ESTADO DE OAXACA	PROGRAMA ITACATE DE MI CORAZÓN (CARENCIA ALIMENTARIA)	ASS - ASISTENCIA SOCIAL	09 - COBERTURA ESTATAL	99 - COBERTURA ESTATAL	999 - COBERTURA ESTATAL	9999 - COBERTURA ESTATAL	PUNTO	17.361766	-95.922254	Ver Mapa
541 - SISTEMA PARA EL DESARROLLO INTEGRAL DE LA FAMILIA DEL ESTADO DE OAXACA	541001 - SISTEMA PARA EL DESARROLLO INTEGRAL DE LA FAMILIA DEL ESTADO DE OAXACA	PROGRAMA ITACATE DE MI CORAZÓN (CARENCIA ALIMENTARIA)	ASS - ASISTENCIA SOCIAL	09 - COBERTURA ESTATAL	99 - COBERTURA ESTATAL	999 - COBERTURA ESTATAL	9999 - COBERTURA ESTATAL	PUNTO	17.458341	-97.225285	Ver Mapa
541 - SISTEMA PARA EL DESARROLLO INTEGRAL DE LA FAMILIA DEL ESTADO DE OAXACA	541001 - SISTEMA PARA EL DESARROLLO INTEGRAL DE LA FAMILIA DEL ESTADO DE OAXACA	PROGRAMA ITACATE DE MI CORAZÓN (CARENCIA ALIMENTARIA)	ASS - ASISTENCIA SOCIAL	09 - COBERTURA ESTATAL	99 - COBERTURA ESTATAL	999 - COBERTURA ESTATAL	9999 - COBERTURA ESTATAL	PUNTO	17.501442	-98.142584	Ver Mapa

UNIDAD RESPONSABLE	UNIDAD EJECUTORA	NOMBRE ACTIVIDAD	VERTIENTE	REGION	DISTRITO	MUNICIPIO	LOCALIDAD	TIPO AREA GEOGRAFICA	LATITUD	LONGITUD	CONSULTAR
511 - VIVIENDA BIENESTAR	511001 - VIVIENDA BIENESTAR	CONSTRUCCIÓN DE PISO FIRME PARA EL MEJORAMIENTO DE LA VIVIENDA, EN LA LOCALIDAD EL TECOLOTE, MUNICIPIO SAN FELIPE TEJALÁPAM.	VIV - VIVIENDA	08 - VALLES CENTRALES	11 - ETLA	135 - SAN FELIPE TEJALÁPAM	0006 - EL TECOLOTE	PUNTO	17.102544	-96.858969	Ver Mapa
511 - VIVIENDA BIENESTAR	511001 - VIVIENDA BIENESTAR	CONSTRUCCIÓN DE PISO FIRME PARA EL MEJORAMIENTO DE LA VIVIENDA, EN LA LOCALIDAD EL TECOLOTE, MUNICIPIO SAN FELIPE TEJALÁPAM.	VIV - VIVIENDA	08 - VALLES CENTRALES	11 - ETLA	135 - SAN FELIPE TEJALÁPAM	0006 - EL TECOLOTE	PUNTO	17.102731	-96.856991	Ver Mapa
541 - SISTEMA PARA EL DESARROLLO INTEGRAL DE LA FAMILIA DEL ESTADO DE OAXACA	541001 - SISTEMA PARA EL DESARROLLO INTEGRAL DE LA FAMILIA DEL ESTADO DE OAXACA	PROGRAMA ITACATE DE MI CORAZÓN (CARENCIA ALIMENTARIA)	ASS - ASISTENCIA SOCIAL	09 - COBERTURA ESTATAL	99 - COBERTURA ESTATAL	999 - COBERTURA ESTATAL	9999 - COBERTURA ESTATAL	PUNTO	17.511838	-97.488548	Ver Mapa
541 - SISTEMA PARA EL DESARROLLO INTEGRAL DE LA FAMILIA DEL ESTADO DE OAXACA	541001 - SISTEMA PARA EL DESARROLLO INTEGRAL DE LA FAMILIA DEL ESTADO DE OAXACA	PROGRAMA ITACATE DE MI CORAZÓN (CARENCIA ALIMENTARIA)	ASS - ASISTENCIA SOCIAL	09 - COBERTURA ESTATAL	99 - COBERTURA ESTATAL	999 - COBERTURA ESTATAL	9999 - COBERTURA ESTATAL	PUNTO	17.724615	-97.323898	Ver Mapa
541 - SISTEMA PARA EL DESARROLLO INTEGRAL DE LA FAMILIA DEL ESTADO DE OAXACA	541001 - SISTEMA PARA EL DESARROLLO INTEGRAL DE LA FAMILIA DEL ESTADO DE OAXACA	PROGRAMA ITACATE DE MI CORAZÓN (CARENCIA ALIMENTARIA)	ASS - ASISTENCIA SOCIAL	09 - COBERTURA ESTATAL	99 - COBERTURA ESTATAL	999 - COBERTURA ESTATAL	9999 - COBERTURA ESTATAL	PUNTO	17.801687	-96.959688	Ver Mapa
541 - SISTEMA PARA EL DESARROLLO INTEGRAL DE LA FAMILIA DEL ESTADO DE OAXACA	541001 - SISTEMA PARA EL DESARROLLO INTEGRAL DE LA FAMILIA DEL ESTADO DE OAXACA	PROGRAMA ITACATE DE MI CORAZÓN (CARENCIA ALIMENTARIA)	ASS - ASISTENCIA SOCIAL	09 - COBERTURA ESTATAL	99 - COBERTURA ESTATAL	999 - COBERTURA ESTATAL	9999 - COBERTURA ESTATAL	PUNTO	17.806621	-97.776162	Ver Mapa
541 - SISTEMA PARA EL DESARROLLO INTEGRAL DE LA FAMILIA DEL ESTADO DE OAXACA	541001 - SISTEMA PARA EL DESARROLLO INTEGRAL DE LA FAMILIA DEL ESTADO DE OAXACA	PROGRAMA ITACATE DE MI CORAZÓN (CARENCIA ALIMENTARIA)	ASS - ASISTENCIA SOCIAL	09 - COBERTURA ESTATAL	99 - COBERTURA ESTATAL	999 - COBERTURA ESTATAL	9999 - COBERTURA ESTATAL	PUNTO	18.081169	-96.118475	Ver Mapa
541 - SISTEMA PARA EL DESARROLLO INTEGRAL DE LA FAMILIA DEL ESTADO DE OAXACA	541001 - SISTEMA PARA EL DESARROLLO INTEGRAL DE LA FAMILIA DEL ESTADO DE OAXACA	PROGRAMA ITACATE DE MI CORAZÓN (CARENCIA ALIMENTARIA)	ASS - ASISTENCIA SOCIAL	09 - COBERTURA ESTATAL	99 - COBERTURA ESTATAL	999 - COBERTURA ESTATAL	9999 - COBERTURA ESTATAL	PUNTO	18.13222	-97.070751	Ver Mapa
541 - SISTEMA PARA EL DESARROLLO INTEGRAL DE LA FAMILIA DEL ESTADO DE OAXACA	541001 - SISTEMA PARA EL DESARROLLO INTEGRAL DE LA FAMILIA DEL ESTADO DE OAXACA	PROGRAMA ALIMENTACIÓN SOLIDARIA	ASS - ASISTENCIA SOCIAL	02 - COSTA	92 - COBERTURA REGIONAL COSTA	992 - COBERTURA REGIONAL COSTA	9999 - COBERTURA REGIONAL COSTA	PUNTO	15.746144	-96.465183	Ver Mapa
541 - SISTEMA PARA EL DESARROLLO INTEGRAL DE LA FAMILIA DEL ESTADO DE OAXACA	541001 - SISTEMA PARA EL DESARROLLO INTEGRAL DE LA FAMILIA DEL ESTADO DE OAXACA	PROGRAMA ALIMENTACIÓN SOLIDARIA	ASS - ASISTENCIA SOCIAL	02 - COSTA	92 - COBERTURA REGIONAL COSTA	992 - COBERTURA REGIONAL COSTA	9999 - COBERTURA REGIONAL COSTA	PUNTO	16.237076	-97.292352	Ver Mapa
541 - SISTEMA PARA EL DESARROLLO INTEGRAL DE LA FAMILIA DEL ESTADO DE OAXACA	541001 - SISTEMA PARA EL DESARROLLO INTEGRAL DE LA FAMILIA DEL ESTADO DE OAXACA	PROGRAMA ALIMENTACIÓN SOLIDARIA	ASS - ASISTENCIA SOCIAL	02 - COSTA	92 - COBERTURA REGIONAL COSTA	992 - COBERTURA REGIONAL COSTA	9999 - COBERTURA REGIONAL COSTA	PUNTO	16.279058	-97.820241	Ver Mapa
541 - SISTEMA PARA EL DESARROLLO INTEGRAL DE LA FAMILIA DEL ESTADO DE OAXACA	541001 - SISTEMA PARA EL DESARROLLO INTEGRAL DE LA FAMILIA DEL ESTADO DE OAXACA	ASISTENCIA ALIMENTARIA A CASA HOGAR 1 Y 2, CENTRO DE ASISTENCIA DE DESARROLLO INFANTIL 2 Y ESTANCIA INFANTIL EQUIPAMIENTO DE LOS LABORATORIOS Y TALLERES DE LOS PROGRAMAS EDUCATIVOS DEL CAMPUS TEHUANTEPEC CON UNA ORIENTACIÓN A LOS REQUERIMIENTOS DEL ENTORNO Y DEL CORREDOR INTEROCÉANICO DEL ISTMO DE TEHUANTEPEC	EDI - EDUCACION E INVESTIGACION	08 - VALLES CENTRALES	19 - CENTRO	067 - OAXACA DE JUÁREZ	0001 - OAXACA DE JUÁREZ	PUNTO	17.04952972	-96.72751944	Ver Mapa
547 - UNIVERSIDAD DEL ISTMO	547001 - UNIVERSIDAD DEL ISTMO	ADQUISICIÓN DE EQUIPO BÁSICO Y ESPECIALIZADO PARA AULAS, LABORATORIOS, CENTROS DE INFORMACIÓN Y DOCUMENTACIÓN EN LA UNIVERSIDAD DEL ISTMO, ESPECÍFICAMENTE PARA LOS PE DE LICENCIATURA DE LOS CAMPUS IXTEPEC Y JUCHITÁN, ASÍ COMO, LOS PE DE POSGRADO DEL CAMPUS TEHUANTEPEC	EDI - EDUCACION E INVESTIGACION	03 - ISTMO	28 - TEHUANTEPEC	515 - SANTO DOMINGO TEHUANTEPEC	0001 - SANTO DOMINGO TEHUANTEPEC	PUNTO	16.28583609	-95.24093185	Ver Mapa
547 - UNIVERSIDAD DEL ISTMO	547001 - UNIVERSIDAD DEL ISTMO	ADQUISICIÓN DE EQUIPO BÁSICO Y ESPECIALIZADO PARA AULAS, LABORATORIOS, CENTROS DE INFORMACIÓN Y DOCUMENTACIÓN EN LA UNIVERSIDAD DEL ISTMO, ESPECÍFICAMENTE PARA LOS PE DE LICENCIATURA DE LOS CAMPUS IXTEPEC Y JUCHITÁN, ASÍ COMO, LOS PE DE POSGRADO DEL CAMPUS TEHUANTEPEC	EDI - EDUCACION E INVESTIGACION	03 - ISTMO	93 - COBERTURA REGIONAL ISTMO	993 - COBERTURA REGIONAL ISTMO	9999 - COBERTURA REGIONAL ISTMO	PUNTO	16.28582352	-95.24093217	Ver Mapa
547 - UNIVERSIDAD DEL ISTMO	547001 - UNIVERSIDAD DEL ISTMO	ADQUISICIÓN DE EQUIPO BÁSICO Y ESPECIALIZADO PARA AULAS, LABORATORIOS, CENTROS DE INFORMACIÓN Y DOCUMENTACIÓN EN LA UNIVERSIDAD DEL ISTMO, ESPECÍFICAMENTE PARA LOS PE DE LICENCIATURA DE LOS CAMPUS IXTEPEC Y JUCHITÁN, ASÍ COMO, LOS PE DE POSGRADO DEL CAMPUS TEHUANTEPEC	EDI - EDUCACION E INVESTIGACION	03 - ISTMO	93 - COBERTURA REGIONAL ISTMO	993 - COBERTURA REGIONAL ISTMO	9999 - COBERTURA REGIONAL ISTMO	PUNTO	16.53198686	-94.95687209	Ver Mapa
547 - UNIVERSIDAD DEL ISTMO	547001 - UNIVERSIDAD DEL ISTMO	ADQUISICIÓN DE EQUIPO BÁSICO Y ESPECIALIZADO PARA AULAS, LABORATORIOS, CENTROS DE INFORMACIÓN Y DOCUMENTACIÓN EN LA UNIVERSIDAD DEL ISTMO, ESPECÍFICAMENTE PARA LOS PE DE LICENCIATURA DE LOS CAMPUS IXTEPEC Y JUCHITÁN, ASÍ COMO, LOS PE DE POSGRADO DEL CAMPUS TEHUANTEPEC	EDI - EDUCACION E INVESTIGACION	03 - ISTMO	93 - COBERTURA REGIONAL ISTMO	993 - COBERTURA REGIONAL ISTMO	9999 - COBERTURA REGIONAL ISTMO	PUNTO	16.56109259	-95.12301616	Ver Mapa
541 - SISTEMA PARA EL DESARROLLO INTEGRAL DE LA FAMILIA DEL ESTADO DE OAXACA	541001 - SISTEMA PARA EL DESARROLLO INTEGRAL DE LA FAMILIA DEL ESTADO DE OAXACA	ENTREGA DE APOYOS FUNCIONALES Y SILLAS DE RUEDAS (DIF CONTRA BARRERAS)	ASS - ASISTENCIA SOCIAL	09 - COBERTURA ESTATAL	99 - COBERTURA ESTATAL	999 - COBERTURA ESTATAL	9999 - COBERTURA ESTATAL	PUNTO	15.746144	-96.465183	Ver Mapa
541 - SISTEMA PARA EL DESARROLLO INTEGRAL DE LA FAMILIA DEL ESTADO DE OAXACA	541001 - SISTEMA PARA EL DESARROLLO INTEGRAL DE LA FAMILIA DEL ESTADO DE OAXACA	ENTREGA DE APOYOS FUNCIONALES Y SILLAS DE RUEDAS (DIF CONTRA BARRERAS)	ASS - ASISTENCIA SOCIAL	09 - COBERTURA ESTATAL	99 - COBERTURA ESTATAL	999 - COBERTURA ESTATAL	9999 - COBERTURA ESTATAL	PUNTO	16.237076	-97.292352	Ver Mapa
541 - SISTEMA PARA EL DESARROLLO INTEGRAL DE LA FAMILIA DEL ESTADO DE OAXACA	541001 - SISTEMA PARA EL DESARROLLO INTEGRAL DE LA FAMILIA DEL ESTADO DE OAXACA	ENTREGA DE APOYOS FUNCIONALES Y SILLAS DE RUEDAS (DIF CONTRA BARRERAS)	ASS - ASISTENCIA SOCIAL	09 - COBERTURA ESTATAL	99 - COBERTURA ESTATAL	999 - COBERTURA ESTATAL	9999 - COBERTURA ESTATAL	PUNTO	16.279058	-97.820241	Ver Mapa
541 - SISTEMA PARA EL DESARROLLO INTEGRAL DE LA FAMILIA DEL ESTADO DE OAXACA	541001 - SISTEMA PARA EL DESARROLLO INTEGRAL DE LA FAMILIA DEL ESTADO DE OAXACA	ENTREGA DE APOYOS FUNCIONALES Y SILLAS DE RUEDAS (DIF CONTRA BARRERAS)	ASE - ASISTENCIA SOCIAL	09 - COBERTURA ESTATAL	99 - COBERTURA ESTATAL	999 - COBERTURA ESTATAL	9999 - COBERTURA ESTATAL	PUNTO	16.328751	-96.596529	Ver Mapa
541 - SISTEMA PARA EL DESARROLLO INTEGRAL DE LA FAMILIA DEL ESTADO DE OAXACA	541001 - SISTEMA PARA EL DESARROLLO INTEGRAL DE LA FAMILIA DEL ESTADO DE OAXACA	ENTREGA DE APOYOS FUNCIONALES Y SILLAS DE RUEDAS (DIF CONTRA BARRERAS)	ASS - ASISTENCIA SOCIAL	09 - COBERTURA ESTATAL	99 - COBERTURA ESTATAL	999 - COBERTURA ESTATAL	9999 - COBERTURA ESTATAL	PUNTO	16.332014	-95.231966	Ver Mapa
541 - SISTEMA PARA EL DESARROLLO INTEGRAL DE LA FAMILIA DEL ESTADO DE OAXACA	541001 - SISTEMA PARA EL DESARROLLO INTEGRAL DE LA FAMILIA DEL ESTADO DE OAXACA	ENTREGA DE APOYOS FUNCIONALES Y SILLAS DE RUEDAS (DIF CONTRA BARRERAS)	ASS - ASISTENCIA SOCIAL	09 - COBERTURA ESTATAL	99 - COBERTURA ESTATAL	999 - COBERTURA ESTATAL	9999 - COBERTURA ESTATAL	PUNTO	16.433347	-95.021687	Ver Mapa
541 - SISTEMA PARA EL DESARROLLO INTEGRAL DE LA FAMILIA DEL ESTADO DE OAXACA	541001 - SISTEMA PARA EL DESARROLLO INTEGRAL DE LA FAMILIA DEL ESTADO DE OAXACA	ENTREGA DE APOYOS FUNCIONALES Y SILLAS DE RUEDAS (DIF CONTRA BARRERAS)	ASS - ASISTENCIA SOCIAL	09 - COBERTURA ESTATAL	99 - COBERTURA ESTATAL	999 - COBERTURA ESTATAL	9999 - COBERTURA ESTATAL	PUNTO	16.500512	-96.10679	Ver Mapa
541 - SISTEMA PARA EL DESARROLLO INTEGRAL DE LA FAMILIA DEL ESTADO DE OAXACA	541001 - SISTEMA PARA EL DESARROLLO INTEGRAL DE LA FAMILIA DEL ESTADO DE OAXACA	ENTREGA DE APOYOS FUNCIONALES Y SILLAS DE RUEDAS (DIF CONTRA BARRERAS)	ASS - ASISTENCIA SOCIAL	09 - COBERTURA ESTATAL	99 - COBERTURA ESTATAL	999 - COBERTURA ESTATAL	9999 - COBERTURA ESTATAL	PUNTO	16.519807	-96.983885	Ver Mapa
541 - SISTEMA PARA EL DESARROLLO INTEGRAL DE LA FAMILIA DEL ESTADO DE OAXACA	541001 - SISTEMA PARA EL DESARROLLO INTEGRAL DE LA FAMILIA DEL ESTADO DE OAXACA	ENTREGA DE APOYOS FUNCIONALES Y SILLAS DE RUEDAS (DIF CONTRA BARRERAS)	ASS - ASISTENCIA SOCIAL	09 - COBERTURA ESTATAL	99 - COBERTURA ESTATAL	999 - COBERTURA ESTATAL	9999 - COBERTURA ESTATAL	PUNTO	16.564244	-96.731829	Ver Mapa

UNIDAD RESPONSABLE	UNIDAD EJECUTORA	NOMBRE ACTIVIDAD	VERTIENTE	REGION	DISTRITO	MUNICIPIO	LOCALIDAD	TIPO AREA GEOGRAFICA	LATITUD	LONGITUD	CONSULTAR
511 - VIVIENDA BIENESTAR	511001 - VIVIENDA BIENESTAR	CONSTRUCCIÓN DE PISO FIRME PARA EL MEJORAMIENTO DE LA VIVIENDA, EN LA LOCALIDAD EL TECOLOTE, MUNICIPIO SAN FELIPE TEJALÁPAM.	VIV - VIVIENDA	08 - VALLES CENTRALES	11 - ETLA	135 - SAN FELIPE TEJALÁPAM	0006 - EL TECOLOTE	PUNTO	17.102544	-96.858969	Ver Mapa
511 - VIVIENDA BIENESTAR	511001 - VIVIENDA BIENESTAR	CONSTRUCCIÓN DE PISO FIRME PARA EL MEJORAMIENTO DE LA VIVIENDA, EN LA LOCALIDAD EL TECOLOTE, MUNICIPIO SAN FELIPE TEJALÁPAM.	VIV - VIVIENDA	08 - VALLES CENTRALES	11 - ETLA	135 - SAN FELIPE TEJALÁPAM	0006 - EL TECOLOTE	PUNTO	17.102731	-96.856991	Ver Mapa
541 - SISTEMA PARA EL DESARROLLO INTEGRAL DE LA FAMILIA DEL ESTADO DE OAXACA	541001 - SISTEMA PARA EL DESARROLLO INTEGRAL DE LA FAMILIA DEL ESTADO DE OAXACA	ENTREGA DE AUXILIARES AUDITIVOS (DIF CONTRA BARRERAS)	ASS - ASISTENCIA SOCIAL	09 - COBERTURA ESTATAL	99 - COBERTURA ESTATAL	999 - COBERTURA ESTATAL	9999 - COBERTURA ESTATAL	PUNTO	16.433347	-95.021687	Ver Mapa
541 - SISTEMA PARA EL DESARROLLO INTEGRAL DE LA FAMILIA DEL ESTADO DE OAXACA	541001 - SISTEMA PARA EL DESARROLLO INTEGRAL DE LA FAMILIA DEL ESTADO DE OAXACA	ENTREGA DE AUXILIARES AUDITIVOS (DIF CONTRA BARRERAS)	ASS - ASISTENCIA SOCIAL	09 - COBERTURA ESTATAL	99 - COBERTURA ESTATAL	999 - COBERTURA ESTATAL	9999 - COBERTURA ESTATAL	PUNTO	16.500512	-96.10679	Ver Mapa
541 - SISTEMA PARA EL DESARROLLO INTEGRAL DE LA FAMILIA DEL ESTADO DE OAXACA	541001 - SISTEMA PARA EL DESARROLLO INTEGRAL DE LA FAMILIA DEL ESTADO DE OAXACA	ENTREGA DE AUXILIARES AUDITIVOS (DIF CONTRA BARRERAS)	ASS - ASISTENCIA SOCIAL	09 - COBERTURA ESTATAL	99 - COBERTURA ESTATAL	999 - COBERTURA ESTATAL	9999 - COBERTURA ESTATAL	PUNTO	16.519807	-96.983885	Ver Mapa
541 - SISTEMA PARA EL DESARROLLO INTEGRAL DE LA FAMILIA DEL ESTADO DE OAXACA	541001 - SISTEMA PARA EL DESARROLLO INTEGRAL DE LA FAMILIA DEL ESTADO DE OAXACA	ENTREGA DE AUXILIARES AUDITIVOS (DIF CONTRA BARRERAS)	ASS - ASISTENCIA SOCIAL	09 - COBERTURA ESTATAL	99 - COBERTURA ESTATAL	999 - COBERTURA ESTATAL	9999 - COBERTURA ESTATAL	PUNTO	16.564244	-96.731829	Ver Mapa
541 - SISTEMA PARA EL DESARROLLO INTEGRAL DE LA FAMILIA DEL ESTADO DE OAXACA	541001 - SISTEMA PARA EL DESARROLLO INTEGRAL DE LA FAMILIA DEL ESTADO DE OAXACA	ENTREGA DE AUXILIARES AUDITIVOS (DIF CONTRA BARRERAS)	ASS - ASISTENCIA SOCIAL	09 - COBERTURA ESTATAL	99 - COBERTURA ESTATAL	999 - COBERTURA ESTATAL	9999 - COBERTURA ESTATAL	PUNTO	16.791625	-96.674999	Ver Mapa
541 - SISTEMA PARA EL DESARROLLO INTEGRAL DE LA FAMILIA DEL ESTADO DE OAXACA	541001 - SISTEMA PARA EL DESARROLLO INTEGRAL DE LA FAMILIA DEL ESTADO DE OAXACA	ENTREGA DE AUXILIARES AUDITIVOS (DIF CONTRA BARRERAS)	ASS - ASISTENCIA SOCIAL	09 - COBERTURA ESTATAL	99 - COBERTURA ESTATAL	999 - COBERTURA ESTATAL	9999 - COBERTURA ESTATAL	PUNTO	16.866371	-96.785623	Ver Mapa
541 - SISTEMA PARA EL DESARROLLO INTEGRAL DE LA FAMILIA DEL ESTADO DE OAXACA	541001 - SISTEMA PARA EL DESARROLLO INTEGRAL DE LA FAMILIA DEL ESTADO DE OAXACA	ENTREGA DE AUXILIARES AUDITIVOS (DIF CONTRA BARRERAS)	ASS - ASISTENCIA SOCIAL	09 - COBERTURA ESTATAL	99 - COBERTURA ESTATAL	999 - COBERTURA ESTATAL	9999 - COBERTURA ESTATAL	PUNTO	16.950706	-96.750504	Ver Mapa
541 - SISTEMA PARA EL DESARROLLO INTEGRAL DE LA FAMILIA DEL ESTADO DE OAXACA	541001 - SISTEMA PARA EL DESARROLLO INTEGRAL DE LA FAMILIA DEL ESTADO DE OAXACA	ENTREGA DE AUXILIARES AUDITIVOS (DIF CONTRA BARRERAS)	ASS - ASISTENCIA SOCIAL	09 - COBERTURA ESTATAL	99 - COBERTURA ESTATAL	999 - COBERTURA ESTATAL	9999 - COBERTURA ESTATAL	PUNTO	16.95558	-96.479206	Ver Mapa
541 - SISTEMA PARA EL DESARROLLO INTEGRAL DE LA FAMILIA DEL ESTADO DE OAXACA	541001 - SISTEMA PARA EL DESARROLLO INTEGRAL DE LA FAMILIA DEL ESTADO DE OAXACA	ENTREGA DE AUXILIARES AUDITIVOS (DIF CONTRA BARRERAS)	ASS - ASISTENCIA SOCIAL	09 - COBERTURA ESTATAL	99 - COBERTURA ESTATAL	999 - COBERTURA ESTATAL	9999 - COBERTURA ESTATAL	PUNTO	17.026216	-97.928115	Ver Mapa
541 - SISTEMA PARA EL DESARROLLO INTEGRAL DE LA FAMILIA DEL ESTADO DE OAXACA	541001 - SISTEMA PARA EL DESARROLLO INTEGRAL DE LA FAMILIA DEL ESTADO DE OAXACA	ENTREGA DE AUXILIARES AUDITIVOS (DIF CONTRA BARRERAS)	ASS - ASISTENCIA SOCIAL	09 - COBERTURA ESTATAL	99 - COBERTURA ESTATAL	999 - COBERTURA ESTATAL	9999 - COBERTURA ESTATAL	PUNTO	17.027131	-96.077044	Ver Mapa
541 - SISTEMA PARA EL DESARROLLO INTEGRAL DE LA FAMILIA DEL ESTADO DE OAXACA	541001 - SISTEMA PARA EL DESARROLLO INTEGRAL DE LA FAMILIA DEL ESTADO DE OAXACA	ENTREGA DE AUXILIARES AUDITIVOS (DIF CONTRA BARRERAS)	ASS - ASISTENCIA SOCIAL	09 - COBERTURA ESTATAL	99 - COBERTURA ESTATAL	999 - COBERTURA ESTATAL	9999 - COBERTURA ESTATAL	PUNTO	17.063778	-96.729971	Ver Mapa
541 - SISTEMA PARA EL DESARROLLO INTEGRAL DE LA FAMILIA DEL ESTADO DE OAXACA	541001 - SISTEMA PARA EL DESARROLLO INTEGRAL DE LA FAMILIA DEL ESTADO DE OAXACA	ENTREGA DE AUXILIARES AUDITIVOS (DIF CONTRA BARRERAS)	ASS - ASISTENCIA SOCIAL	09 - COBERTURA ESTATAL	99 - COBERTURA ESTATAL	999 - COBERTURA ESTATAL	9999 - COBERTURA ESTATAL	PUNTO	17.207464	-96.801094	Ver Mapa
541 - SISTEMA PARA EL DESARROLLO INTEGRAL DE LA FAMILIA DEL ESTADO DE OAXACA	541001 - SISTEMA PARA EL DESARROLLO INTEGRAL DE LA FAMILIA DEL ESTADO DE OAXACA	ENTREGA DE AUXILIARES AUDITIVOS (DIF CONTRA BARRERAS)	ASS - ASISTENCIA SOCIAL	09 - COBERTURA ESTATAL	99 - COBERTURA ESTATAL	999 - COBERTURA ESTATAL	9999 - COBERTURA ESTATAL	PUNTO	17.267449	-97.680485	Ver Mapa
541 - SISTEMA PARA EL DESARROLLO INTEGRAL DE LA FAMILIA DEL ESTADO DE OAXACA	541001 - SISTEMA PARA EL DESARROLLO INTEGRAL DE LA FAMILIA DEL ESTADO DE OAXACA	ENTREGA DE AUXILIARES AUDITIVOS (DIF CONTRA BARRERAS)	ASS - ASISTENCIA SOCIAL	09 - COBERTURA ESTATAL	99 - COBERTURA ESTATAL	999 - COBERTURA ESTATAL	9999 - COBERTURA ESTATAL	PUNTO	17.331248	-96.487901	Ver Mapa
541 - SISTEMA PARA EL DESARROLLO INTEGRAL DE LA FAMILIA DEL ESTADO DE OAXACA	541001 - SISTEMA PARA EL DESARROLLO INTEGRAL DE LA FAMILIA DEL ESTADO DE OAXACA	ENTREGA DE AUXILIARES AUDITIVOS (DIF CONTRA BARRERAS)	ASS - ASISTENCIA SOCIAL	09 - COBERTURA ESTATAL	99 - COBERTURA ESTATAL	999 - COBERTURA ESTATAL	9999 - COBERTURA ESTATAL	PUNTO	17.335316	-98.012051	Ver Mapa
541 - SISTEMA PARA EL DESARROLLO INTEGRAL DE LA FAMILIA DEL ESTADO DE OAXACA	541001 - SISTEMA PARA EL DESARROLLO INTEGRAL DE LA FAMILIA DEL ESTADO DE OAXACA	ENTREGA DE AUXILIARES AUDITIVOS (DIF CONTRA BARRERAS)	ASS - ASISTENCIA SOCIAL	09 - COBERTURA ESTATAL	99 - COBERTURA ESTATAL	999 - COBERTURA ESTATAL	9999 - COBERTURA ESTATAL	PUNTO	17.338873	-96.152554	Ver Mapa
541 - SISTEMA PARA EL DESARROLLO INTEGRAL DE LA FAMILIA DEL ESTADO DE OAXACA	541001 - SISTEMA PARA EL DESARROLLO INTEGRAL DE LA FAMILIA DEL ESTADO DE OAXACA	ENTREGA DE AUXILIARES AUDITIVOS (DIF CONTRA BARRERAS)	ASS - ASISTENCIA SOCIAL	09 - COBERTURA ESTATAL	99 - COBERTURA ESTATAL	999 - COBERTURA ESTATAL	9999 - COBERTURA ESTATAL	PUNTO	17.361766	-95.922254	Ver Mapa
541 - SISTEMA PARA EL DESARROLLO INTEGRAL DE LA FAMILIA DEL ESTADO DE OAXACA	541001 - SISTEMA PARA EL DESARROLLO INTEGRAL DE LA FAMILIA DEL ESTADO DE OAXACA	ENTREGA DE AUXILIARES AUDITIVOS (DIF CONTRA BARRERAS)	ASS - ASISTENCIA SOCIAL	09 - COBERTURA ESTATAL	99 - COBERTURA ESTATAL	999 - COBERTURA ESTATAL	9999 - COBERTURA ESTATAL	PUNTO	17.458341	-97.225285	Ver Mapa
541 - SISTEMA PARA EL DESARROLLO INTEGRAL DE LA FAMILIA DEL ESTADO DE OAXACA	541001 - SISTEMA PARA EL DESARROLLO INTEGRAL DE LA FAMILIA DEL ESTADO DE OAXACA	ENTREGA DE AUXILIARES AUDITIVOS (DIF CONTRA BARRERAS)	ASS - ASISTENCIA SOCIAL	09 - COBERTURA ESTATAL	99 - COBERTURA ESTATAL	999 - COBERTURA ESTATAL	9999 - COBERTURA ESTATAL	PUNTO	17.501442	-98.142584	Ver Mapa
541 - SISTEMA PARA EL DESARROLLO INTEGRAL DE LA FAMILIA DEL ESTADO DE OAXACA	541001 - SISTEMA PARA EL DESARROLLO INTEGRAL DE LA FAMILIA DEL ESTADO DE OAXACA	ENTREGA DE AUXILIARES AUDITIVOS (DIF CONTRA BARRERAS)	ASS - ASISTENCIA SOCIAL	09 - COBERTURA ESTATAL	99 - COBERTURA ESTATAL	999 - COBERTURA ESTATAL	9999 - COBERTURA ESTATAL	PUNTO	17.511838	-97.488548	Ver Mapa
541 - SISTEMA PARA EL DESARROLLO INTEGRAL DE LA FAMILIA DEL ESTADO DE OAXACA	541001 - SISTEMA PARA EL DESARROLLO INTEGRAL DE LA FAMILIA DEL ESTADO DE OAXACA	ENTREGA DE AUXILIARES AUDITIVOS (DIF CONTRA BARRERAS)	ASS - ASISTENCIA SOCIAL	09 - COBERTURA ESTATAL	99 - COBERTURA ESTATAL	999 - COBERTURA ESTATAL	9999 - COBERTURA ESTATAL	PUNTO	17.724615	-97.323898	Ver Mapa
541 - SISTEMA PARA EL DESARROLLO INTEGRAL DE LA FAMILIA DEL ESTADO DE OAXACA	541001 - SISTEMA PARA EL DESARROLLO INTEGRAL DE LA FAMILIA DEL ESTADO DE OAXACA	ENTREGA DE AUXILIARES AUDITIVOS (DIF CONTRA BARRERAS)	ASS - ASISTENCIA SOCIAL	09 - COBERTURA ESTATAL	99 - COBERTURA ESTATAL	999 - COBERTURA ESTATAL	9999 - COBERTURA ESTATAL	PUNTO	17.801687	-96.959688	Ver Mapa
541 - SISTEMA PARA EL DESARROLLO INTEGRAL DE LA FAMILIA DEL ESTADO DE OAXACA	541001 - SISTEMA PARA EL DESARROLLO INTEGRAL DE LA FAMILIA DEL ESTADO DE OAXACA	ENTREGA DE AUXILIARES AUDITIVOS (DIF CONTRA BARRERAS)	ASS - ASISTENCIA SOCIAL	09 - COBERTURA ESTATAL	99 - COBERTURA ESTATAL	999 - COBERTURA ESTATAL	9999 - COBERTURA ESTATAL	PUNTO	17.806621	-97.776162	Ver Mapa
541 - SISTEMA PARA EL DESARROLLO INTEGRAL DE LA FAMILIA DEL ESTADO DE OAXACA	541001 - SISTEMA PARA EL DESARROLLO INTEGRAL DE LA FAMILIA DEL ESTADO DE OAXACA	ENTREGA DE AUXILIARES AUDITIVOS (DIF CONTRA BARRERAS)	ASS - ASISTENCIA SOCIAL	09 - COBERTURA ESTATAL	99 - COBERTURA ESTATAL	999 - COBERTURA ESTATAL	9999 - COBERTURA ESTATAL	PUNTO	18.081169	-96.118475	Ver Mapa
541 - SISTEMA PARA EL DESARROLLO INTEGRAL DE LA FAMILIA DEL ESTADO DE OAXACA	541001 - SISTEMA PARA EL DESARROLLO INTEGRAL DE LA FAMILIA DEL ESTADO DE OAXACA	ENTREGA DE AUXILIARES AUDITIVOS (DIF CONTRA BARRERAS)	ASS - ASISTENCIA SOCIAL	09 - COBERTURA ESTATAL	99 - COBERTURA ESTATAL	999 - COBERTURA ESTATAL	9999 - COBERTURA ESTATAL	PUNTO	18.13222	-97.070751	Ver Mapa
539 - SISTEMA OPERADOR DE LOS SERVICIOS DE AGUA POTABLE Y ALCANTARILLADO	539002 - SERVICIOS DE INFRAESTRUCTURA PARA AGUA POTABLE Y SANEAMIENTO	REHABILITACION DE DRENAJE SANITARIO EN CALLE SIN NOMBRE, TRAMO CALLE VILLA DEL MAR - CALZADA VALERIO TRUJANO, LOCALIDAD OAXACA DE JUAREZ, MUNICIPIO OAXACA DE JUAREZ	ALS - ALCANTARILLADO Y SANEAMIENTO	08 - VALLES CENTRALES	19 - CENTRO	067 - OAXACA DE JUÁREZ	0001 - OAXACA DE JUÁREZ	POLLILINEA	17.061721	-96.737657	Ver Mapa

UNIDAD RESPONSABLE	UNIDAD EJECUTORA	NOMBRE ACTIVIDAD	VERTIENTE	REGION	DISTRITO	MUNICIPIO	LOCALIDAD	TIPO AREA GEOGRAFICA	LATITUD	LONGITUD	CONSULTAR
511 - VIVIENDA BIENESTAR	511001 - VIVIENDA BIENESTAR	CONSTRUCCIÓN DE PISO FIRME PARA EL MEJORAMIENTO DE LA VIVIENDA, EN LA LOCALIDAD EL TECOLOTE, MUNICIPIO SAN FELIPE TEJALÁPAM.	VIV - VIVIENDA	08 - VALLES CENTRALES	11 - ETLA	135 - SAN FELIPE TEJALÁPAM	0006 - EL TECOLOTE	PUNTO	17.102544	-96.858969	Ver Mapa
511 - VIVIENDA BIENESTAR	511001 - VIVIENDA BIENESTAR	CONSTRUCCIÓN DE PISO FIRME PARA EL MEJORAMIENTO DE LA VIVIENDA, EN LA LOCALIDAD EL TECOLOTE, MUNICIPIO SAN FELIPE TEJALÁPAM.	VIV - VIVIENDA	08 - VALLES CENTRALES	11 - ETLA	135 - SAN FELIPE TEJALÁPAM	0006 - EL TECOLOTE	PUNTO	17.102731	-96.856991	Ver Mapa
106 - SECRETARÍA DE INFRAESTRUCTURAS Y COMUNICACIONES	106001 - OFICINA DEL SECRETARIO DE INFRAESTRUCTURAS Y COMUNICACIONES	CONSTRUCCIÓN DE SANITARIOS CON BIODIGESTORES PARA EL MEJORAMIENTO DE VIVIENDA, EN LA LOCALIDAD DE PRIMER BARRIO, MUNICIPIO DE SAN VICENTE COATLÁN	VIV - VIVIENDA	08 - VALLES CENTRALES	24 - EJUTLA	534 - SAN VICENTE COATLÁN	0010 - PRIMER BARRIO	PUNTO	16.380059	-96.839964	Ver Mapa
106 - SECRETARÍA DE INFRAESTRUCTURAS Y COMUNICACIONES	106001 - OFICINA DEL SECRETARIO DE INFRAESTRUCTURAS Y COMUNICACIONES	CONSTRUCCIÓN DE SANITARIOS CON BIODIGESTORES PARA EL MEJORAMIENTO DE VIVIENDA, EN LA LOCALIDAD DE PRIMER BARRIO, MUNICIPIO DE SAN VICENTE COATLÁN	VIV - VIVIENDA	08 - VALLES CENTRALES	24 - EJUTLA	534 - SAN VICENTE COATLÁN	0010 - PRIMER BARRIO	PUNTO	16.380348	-96.842305	Ver Mapa
106 - SECRETARÍA DE INFRAESTRUCTURAS Y COMUNICACIONES	106001 - OFICINA DEL SECRETARIO DE INFRAESTRUCTURAS Y COMUNICACIONES	CONSTRUCCIÓN DE SANITARIOS CON BIODIGESTORES PARA EL MEJORAMIENTO DE VIVIENDA, EN LA LOCALIDAD DE PRIMER BARRIO, MUNICIPIO DE SAN VICENTE COATLÁN	VIV - VIVIENDA	08 - VALLES CENTRALES	24 - EJUTLA	534 - SAN VICENTE COATLÁN	0010 - PRIMER BARRIO	PUNTO	16.380468	-96.844968	Ver Mapa
106 - SECRETARÍA DE INFRAESTRUCTURAS Y COMUNICACIONES	106001 - OFICINA DEL SECRETARIO DE INFRAESTRUCTURAS Y COMUNICACIONES	CONSTRUCCIÓN DE SANITARIOS CON BIODIGESTORES PARA EL MEJORAMIENTO DE VIVIENDA, EN LA LOCALIDAD DE PRIMER BARRIO, MUNICIPIO DE SAN VICENTE COATLÁN	VIV - VIVIENDA	08 - VALLES CENTRALES	24 - EJUTLA	534 - SAN VICENTE COATLÁN	0010 - PRIMER BARRIO	PUNTO	16.381778	-96.841078	Ver Mapa
106 - SECRETARÍA DE INFRAESTRUCTURAS Y COMUNICACIONES	106001 - OFICINA DEL SECRETARIO DE INFRAESTRUCTURAS Y COMUNICACIONES	CONSTRUCCIÓN DE SANITARIOS CON BIODIGESTORES PARA EL MEJORAMIENTO DE VIVIENDA, EN LA LOCALIDAD DE PRIMER BARRIO, MUNICIPIO DE SAN VICENTE COATLÁN	VIV - VIVIENDA	08 - VALLES CENTRALES	24 - EJUTLA	534 - SAN VICENTE COATLÁN	0010 - PRIMER BARRIO	PUNTO	16.38186	-96.840986	Ver Mapa
106 - SECRETARÍA DE INFRAESTRUCTURAS Y COMUNICACIONES	106001 - OFICINA DEL SECRETARIO DE INFRAESTRUCTURAS Y COMUNICACIONES	CONSTRUCCIÓN DE SANITARIOS CON BIODIGESTORES PARA EL MEJORAMIENTO DE VIVIENDA, EN LA LOCALIDAD DE PRIMER BARRIO, MUNICIPIO DE SAN VICENTE COATLÁN	VIV - VIVIENDA	08 - VALLES CENTRALES	24 - EJUTLA	534 - SAN VICENTE COATLÁN	0010 - PRIMER BARRIO	PUNTO	16.382058	-96.841405	Ver Mapa
106 - SECRETARÍA DE INFRAESTRUCTURAS Y COMUNICACIONES	106001 - OFICINA DEL SECRETARIO DE INFRAESTRUCTURAS Y COMUNICACIONES	CONSTRUCCIÓN DE SANITARIOS CON BIODIGESTORES PARA EL MEJORAMIENTO DE VIVIENDA, EN LA LOCALIDAD DE PRIMER BARRIO, MUNICIPIO DE SAN VICENTE COATLÁN	VIV - VIVIENDA	08 - VALLES CENTRALES	24 - EJUTLA	534 - SAN VICENTE COATLÁN	0010 - PRIMER BARRIO	PUNTO	16.382065	-96.841381	Ver Mapa
106 - SECRETARÍA DE INFRAESTRUCTURAS Y COMUNICACIONES	106001 - OFICINA DEL SECRETARIO DE INFRAESTRUCTURAS Y COMUNICACIONES	CONSTRUCCIÓN DE SANITARIOS CON BIODIGESTORES PARA EL MEJORAMIENTO DE VIVIENDA, EN LA LOCALIDAD DE PRIMER BARRIO, MUNICIPIO DE SAN VICENTE COATLÁN	VIV - VIVIENDA	08 - VALLES CENTRALES	24 - EJUTLA	534 - SAN VICENTE COATLÁN	0010 - PRIMER BARRIO	PUNTO	16.38282203	-96.84211287	Ver Mapa
106 - SECRETARÍA DE INFRAESTRUCTURAS Y COMUNICACIONES	106001 - OFICINA DEL SECRETARIO DE INFRAESTRUCTURAS Y COMUNICACIONES	CONSTRUCCIÓN DE SANITARIOS CON BIODIGESTORES PARA EL MEJORAMIENTO DE VIVIENDA, EN LA LOCALIDAD DE ARROYO DESTENDIDO, MUNICIPIO DE SAN VICENTE COATLÁN	VIV - VIVIENDA	08 - VALLES CENTRALES	24 - EJUTLA	534 - SAN VICENTE COATLÁN	0013 - ARROYO DESTENDIDO	PUNTO	16.374642	-96.843814	Ver Mapa
106 - SECRETARÍA DE INFRAESTRUCTURAS Y COMUNICACIONES	106001 - OFICINA DEL SECRETARIO DE INFRAESTRUCTURAS Y COMUNICACIONES	CONSTRUCCIÓN DE SANITARIOS CON BIODIGESTORES PARA EL MEJORAMIENTO DE VIVIENDA, EN LA LOCALIDAD DE ARROYO DESTENDIDO, MUNICIPIO DE SAN VICENTE COATLÁN	VIV - VIVIENDA	08 - VALLES CENTRALES	24 - EJUTLA	534 - SAN VICENTE COATLÁN	0013 - ARROYO DESTENDIDO	PUNTO	16.375688	-96.844236	Ver Mapa
106 - SECRETARÍA DE INFRAESTRUCTURAS Y COMUNICACIONES	106001 - OFICINA DEL SECRETARIO DE INFRAESTRUCTURAS Y COMUNICACIONES	CONSTRUCCIÓN DE SANITARIOS CON BIODIGESTORES PARA EL MEJORAMIENTO DE VIVIENDA, EN LA LOCALIDAD DE ARROYO DESTENDIDO, MUNICIPIO DE SAN VICENTE COATLÁN	VIV - VIVIENDA	08 - VALLES CENTRALES	24 - EJUTLA	534 - SAN VICENTE COATLÁN	0013 - ARROYO DESTENDIDO	PUNTO	16.376536	-96.843484	Ver Mapa
106 - SECRETARÍA DE INFRAESTRUCTURAS Y COMUNICACIONES	106001 - OFICINA DEL SECRETARIO DE INFRAESTRUCTURAS Y COMUNICACIONES	CONSTRUCCIÓN DE SANITARIO CON BIODIGESTORES PARA EL MEJORAMIENTO DE VIVIENDA, EN LA LOCALIDAD DE EL SABINO (PRIMER BARRIO), MUNICIPIO DE SAN VICENTE COATLÁN	VIV - VIVIENDA	08 - VALLES CENTRALES	24 - EJUTLA	534 - SAN VICENTE COATLÁN	0011 - EL SABINO (PRIMER BARRIO)	PUNTO	16.386189	-96.836	Ver Mapa
106 - SECRETARÍA DE INFRAESTRUCTURAS Y COMUNICACIONES	106001 - OFICINA DEL SECRETARIO DE INFRAESTRUCTURAS Y COMUNICACIONES	CONSTRUCCIÓN DE SANITARIO CON BIODIGESTOR PARA EL MEJORAMIENTO DE VIVIENDA, EN LA LOCALIDAD ARROYO DE SAL, MUNICIPIO SAN VICENTE COATLÁN	VIV - VIVIENDA	08 - VALLES CENTRALES	24 - EJUTLA	534 - SAN VICENTE COATLÁN	0007 - ARROYO DE SAL	PUNTO	16.392199	-96.854748	Ver Mapa
131 - SECRETARÍA DE MEDIO AMBIENTE, BIODIVERSIDAD, ENERGÍAS Y SOSTENIBILIDAD	131001 - OFICINA DEL SECRETARIO DEL MEDIO AMBIENTE, BIODIVERSIDAD, ENERGÍAS Y SOSTENIBILIDAD	EQUIPAMIENTO DE TRES CENTROS DE EDUCACIÓN E INTERPRETACIÓN AMBIENTAL: PRIMERA ETAPA CULTURA DEL AGUA	AMB - PROTECCION Y PRESERVACION AMBIENTAL	09 - COBERTURA ESTATAL	99 - COBERTURA ESTATAL	999 - COBERTURA ESTATAL	9999 - COBERTURA ESTATAL	PUNTO	16.339653	-98.051551	Ver Mapa
131 - SECRETARÍA DE MEDIO AMBIENTE, BIODIVERSIDAD, ENERGÍAS Y SOSTENIBILIDAD	131001 - OFICINA DEL SECRETARIO DEL MEDIO AMBIENTE, BIODIVERSIDAD, ENERGÍAS Y SOSTENIBILIDAD	EQUIPAMIENTO DE TRES CENTROS DE EDUCACIÓN E INTERPRETACIÓN AMBIENTAL: PRIMERA ETAPA CULTURA DEL AGUA	AMB - PROTECCION Y PRESERVACION AMBIENTAL	09 - COBERTURA ESTATAL	99 - COBERTURA ESTATAL	999 - COBERTURA ESTATAL	9999 - COBERTURA ESTATAL	PUNTO	17.070529	-96.732887	Ver Mapa
131 - SECRETARÍA DE MEDIO AMBIENTE, BIODIVERSIDAD, ENERGÍAS Y SOSTENIBILIDAD	131001 - OFICINA DEL SECRETARIO DEL MEDIO AMBIENTE, BIODIVERSIDAD, ENERGÍAS Y SOSTENIBILIDAD	EQUIPAMIENTO DE TRES CENTROS DE EDUCACIÓN E INTERPRETACIÓN AMBIENTAL: PRIMERA ETAPA CULTURA DEL AGUA	AMB - PROTECCION Y PRESERVACION AMBIENTAL	09 - COBERTURA ESTATAL	99 - COBERTURA ESTATAL	999 - COBERTURA ESTATAL	9999 - COBERTURA ESTATAL	PUNTO	18.082556	-96.152877	Ver Mapa
110 - SECRETARÍA DE LAS CULTURAS Y ARTES	110001 - OFICINA DEL SECRETARIO DE LAS CULTURAS Y ARTES	FOMENTO DEL ARTE ESCULTORICO A TRAVÉS DE LA EXPOSICIÓN DE LA OBRA "2 501 MIGRANTES"	CUL - CULTURA Y ARTE	08 - VALLES CENTRALES	19 - CENTRO	067 - OAXACA DE JUÁREZ	0001 - OAXACA DE JUÁREZ	PUNTO	17.05135041	-96.73136943	Ver Mapa
106 - SECRETARÍA DE INFRAESTRUCTURAS Y COMUNICACIONES	106001 - OFICINA DEL SECRETARIO DE INFRAESTRUCTURAS Y COMUNICACIONES	CONSTRUCCIÓN DE CANCHA PÚBLICA DE USOS MÚLTIPLES EN LA LOCALIDAD DE CERRO PRIETO, MUNICIPIO DE SAN MIGUEL CHICAHUA	CFD - CULTURA FISICA Y DEPORTE	04 - MIXTECA	10 - NOCHIXTLÁN	264 - SAN MIGUEL CHICAHUA	0008 - CERRO PRIETO	PUNTO	17.659193	-97.183934	Ver Mapa
531 - INSTITUTO ESTATAL DE EDUCACIÓN PÚBLICA DE OAXACA	531001 - DIRECCIÓN GENERAL DEL IEPEO	EQUIPAMIENTO DE LA LAVANDERIA DE LA ESCUELA NORMAL RURAL VANGUARDIA	EDI - EDUCACION E INVESTIGACION	04 - MIXTECA	09 - TEPOSOLULÁ	540 - VILLA DE TAMAZULÁPAM DEL PROGRESO	0001 - VILLA DE TAMAZULÁPAM DEL PROGRESO	PUNTO	17.67008355	-97.56559227	Ver Mapa
106 - SECRETARÍA DE INFRAESTRUCTURAS Y COMUNICACIONES	106001 - OFICINA DEL SECRETARIO DE INFRAESTRUCTURAS Y COMUNICACIONES	REHABILITACIÓN DE PAVIMENTO A BASE DE CONCRETO HIDRÁULICO EN LA CALLE FRANCISCO ZARCO TRAMO: PRESIDENTE GENERAL EULALIO GUTIERREZ Y MÁRTIRES DE TACUBAYA, EN LA LOCALIDAD DE SANTA CRUZ XOXOCOTLÁN, MUNICIPIO DE SANTA CRUZ XOXOCOTLÁN	URB - URBANIZACION	08 - VALLES CENTRALES	19 - CENTRO	385 - SANTA CRUZ XOXOCOTLÁN	0001 - SANTA CRUZ XOXOCOTLÁN	PUNTO	17.044765	-96.727628	Ver Mapa
106 - SECRETARÍA DE INFRAESTRUCTURAS Y COMUNICACIONES	106001 - OFICINA DEL SECRETARIO DE INFRAESTRUCTURAS Y COMUNICACIONES	REHABILITACIÓN DE PAVIMENTO A BASE DE CONCRETO HIDRÁULICO EN LA CALLE FRANCISCO ZARCO TRAMO: PRESIDENTE GENERAL EULALIO GUTIERREZ Y MÁRTIRES DE TACUBAYA, EN LA LOCALIDAD DE SANTA CRUZ XOXOCOTLÁN, MUNICIPIO DE SANTA CRUZ XOXOCOTLÁN	URB - URBANIZACION	08 - VALLES CENTRALES	19 - CENTRO	385 - SANTA CRUZ XOXOCOTLÁN	0001 - SANTA CRUZ XOXOCOTLÁN	PUNTO	17.045912	-96.728214	Ver Mapa
106 - SECRETARÍA DE INFRAESTRUCTURAS Y COMUNICACIONES	106001 - OFICINA DEL SECRETARIO DE INFRAESTRUCTURAS Y COMUNICACIONES	REHABILITACIÓN DE PAVIMENTO A BASE DE CONCRETO HIDRÁULICO EN LA CALLE FRANCISCO ZARCO TRAMO: PRESIDENTE GENERAL EULALIO GUTIERREZ Y MÁRTIRES DE TACUBAYA, EN LA LOCALIDAD DE SANTA CRUZ XOXOCOTLÁN, MUNICIPIO DE SANTA CRUZ XOXOCOTLÁN	URB - URBANIZACION	08 - VALLES CENTRALES	19 - CENTRO	385 - SANTA CRUZ XOXOCOTLÁN	0001 - SANTA CRUZ XOXOCOTLÁN	PUNTO	17.04686173	-96.72876583	Ver Mapa
106 - SECRETARÍA DE INFRAESTRUCTURAS Y COMUNICACIONES	106001 - OFICINA DEL SECRETARIO DE INFRAESTRUCTURAS Y COMUNICACIONES	AMPLIACIÓN DE LA RED DE DISTRIBUCIÓN DE ENERGÍA ELÉCTRICA EN VARIAS CALLES DE LA LOCALIDAD PARAJE LAMBASA, MUNICIPIO DE SAN JUAN GUELAVÍA	ELE - ELECTRIFICACION	08 - VALLES CENTRALES	20 - TLACOLULÁ	197 - SAN JUAN GUELAVÍA	0002 - PARAJE LAMBASA	PUNTO	16.949114	-96.53332	Ver Mapa
106 - SECRETARÍA DE INFRAESTRUCTURAS Y COMUNICACIONES	106001 - OFICINA DEL SECRETARIO DE INFRAESTRUCTURAS Y COMUNICACIONES	AMPLIACIÓN DE LA RED DE DISTRIBUCIÓN DE ENERGÍA ELÉCTRICA EN VARIAS CALLES DE LA LOCALIDAD PARAJE LAMBASA, MUNICIPIO DE SAN JUAN GUELAVÍA	ELE - ELECTRIFICACION	08 - VALLES CENTRALES	20 - TLACOLULÁ	197 - SAN JUAN GUELAVÍA	0002 - PARAJE LAMBASA	PUNTO	16.949235	-96.533656	Ver Mapa

UNIDAD RESPONSABLE	UNIDAD EJECUTORA	NOMBRE ACTIVIDAD	VERTIENTE	REGION	DISTRITO	MUNICIPIO	LOCALIDAD	TIPO AREA GEOGRAFICA	LATITUD	LONGITUD	CONSULTAR
511 - VIVIENDA BIENESTAR	511001 - VIVIENDA BIENESTAR	CONSTRUCCIÓN DE PISO FIRME PARA EL MEJORAMIENTO DE LA VIVIENDA, EN LA LOCALIDAD EL TECOLOTE, MUNICIPIO SAN FELIPE TEJALÁPAM.	VIV - VIVIENDA	08 - VALLES CENTRALES	11 - ETLA	135 - SAN FELIPE TEJALÁPAM	0006 - EL TECOLOTE	PUNTO	17.102544	-96.858969	Ver Mapa
511 - VIVIENDA BIENESTAR	511001 - VIVIENDA BIENESTAR	CONSTRUCCIÓN DE PISO FIRME PARA EL MEJORAMIENTO DE LA VIVIENDA, EN LA LOCALIDAD EL TECOLOTE, MUNICIPIO SAN FELIPE TEJALÁPAM.	VIV - VIVIENDA	08 - VALLES CENTRALES	11 - ETLA	135 - SAN FELIPE TEJALÁPAM	0006 - EL TECOLOTE	PUNTO	17.102731	-96.856991	Ver Mapa
106 - SECRETARÍA DE INFRAESTRUCTURAS Y COMUNICACIONES	106001 - OFICINA DEL SECRETARIO DE INFRAESTRUCTURAS Y COMUNICACIONES	AMPLIACIÓN DE LA RED DE DISTRIBUCIÓN DE ENERGÍA ELÉCTRICA EN VARIAS CALLES DE LA LOCALIDAD DE EL ENCINAL, MUNICIPIO DE MAZATLÁN VILLA DE FLORES	ELE - ELECTRIFICACION	01 - SIERRA DE FLORES MAGÓN	04 - TEOTITLÁN	058 - MAZATLÁN VILLA DE FLORES	0035 - EL ENCINAL	PUNTO	18.038672	-96.838484	Ver Mapa
106 - SECRETARÍA DE INFRAESTRUCTURAS Y COMUNICACIONES	106001 - OFICINA DEL SECRETARIO DE INFRAESTRUCTURAS Y COMUNICACIONES	AMPLIACIÓN DE LA RED DE DISTRIBUCIÓN DE ENERGÍA ELÉCTRICA EN VARIAS CALLES DE LA LOCALIDAD DE EL ENCINAL, MUNICIPIO DE MAZATLÁN VILLA DE FLORES	ELE - ELECTRIFICACION	01 - SIERRA DE FLORES MAGÓN	04 - TEOTITLÁN	058 - MAZATLÁN VILLA DE FLORES	0035 - EL ENCINAL	PUNTO	18.038688	-96.840788	Ver Mapa
106 - SECRETARÍA DE INFRAESTRUCTURAS Y COMUNICACIONES	106001 - OFICINA DEL SECRETARIO DE INFRAESTRUCTURAS Y COMUNICACIONES	AMPLIACIÓN DE LA RED DE DISTRIBUCIÓN DE ENERGÍA ELÉCTRICA EN VARIAS CALLES DE LA LOCALIDAD DE EL ENCINAL, MUNICIPIO DE MAZATLÁN VILLA DE FLORES	ELE - ELECTRIFICACION	01 - SIERRA DE FLORES MAGÓN	04 - TEOTITLÁN	058 - MAZATLÁN VILLA DE FLORES	0035 - EL ENCINAL	PUNTO	18.039188	-96.838629	Ver Mapa
106 - SECRETARÍA DE INFRAESTRUCTURAS Y COMUNICACIONES	106001 - OFICINA DEL SECRETARIO DE INFRAESTRUCTURAS Y COMUNICACIONES	AMPLIACIÓN DE LA RED DE DISTRIBUCIÓN DE ENERGÍA ELÉCTRICA EN VARIAS CALLES DE LA LOCALIDAD DE EL ENCINAL, MUNICIPIO DE MAZATLÁN VILLA DE FLORES	ELE - ELECTRIFICACION	01 - SIERRA DE FLORES MAGÓN	04 - TEOTITLÁN	058 - MAZATLÁN VILLA DE FLORES	0035 - EL ENCINAL	PUNTO	18.039411	-96.841572	Ver Mapa
106 - SECRETARÍA DE INFRAESTRUCTURAS Y COMUNICACIONES	106001 - OFICINA DEL SECRETARIO DE INFRAESTRUCTURAS Y COMUNICACIONES	AMPLIACIÓN DE LA RED DE DISTRIBUCIÓN DE ENERGÍA ELÉCTRICA EN VARIAS CALLES DE LA LOCALIDAD DE EL ENCINAL, MUNICIPIO DE MAZATLÁN VILLA DE FLORES	ELE - ELECTRIFICACION	01 - SIERRA DE FLORES MAGÓN	04 - TEOTITLÁN	058 - MAZATLÁN VILLA DE FLORES	0035 - EL ENCINAL	PUNTO	18.039527	-96.839097	Ver Mapa
106 - SECRETARÍA DE INFRAESTRUCTURAS Y COMUNICACIONES	106001 - OFICINA DEL SECRETARIO DE INFRAESTRUCTURAS Y COMUNICACIONES	AMPLIACIÓN DE LA RED DE DISTRIBUCIÓN DE ENERGÍA ELÉCTRICA EN VARIAS CALLES DE LA LOCALIDAD DE EL ENCINAL, MUNICIPIO DE MAZATLÁN VILLA DE FLORES	ELE - ELECTRIFICACION	01 - SIERRA DE FLORES MAGÓN	04 - TEOTITLÁN	058 - MAZATLÁN VILLA DE FLORES	0035 - EL ENCINAL	PUNTO	18.039831	-96.839537	Ver Mapa
106 - SECRETARÍA DE INFRAESTRUCTURAS Y COMUNICACIONES	106001 - OFICINA DEL SECRETARIO DE INFRAESTRUCTURAS Y COMUNICACIONES	CONSTRUCCIÓN DE COMEDOR ESCOLAR EN EL IEB0 PLANTEL 08 C.T.T. - 20ETH0008H, EN LA LOCALIDAD DE SANTA MARÍA YUCUHIITI DEL MUNICIPIO SANTA MARÍA YUCUHIITI	EDI - EDUCACION E INVESTIGACION	04 - MIXTECA	16 - TLAXIACO	446 - SANTA MARÍA YUCUHIITI	0001 - SANTA MARÍA YUCUHIITI	PUNTO	17.022174	-97.769452	Ver Mapa
106 - SECRETARÍA DE INFRAESTRUCTURAS Y COMUNICACIONES	106001 - OFICINA DEL SECRETARIO DE INFRAESTRUCTURAS Y COMUNICACIONES	CONSTRUCCIÓN DE TECHADO EN ESPACIO MULTIDEPORTIVO Y BIENES PÚBLICOS, EN LA LOCALIDAD DE SAN RAYMUNDO JALPAN, MUNICIPIO DE SAN RAYMUNDO JALPAN	CFD - CULTURA FISICA Y DEPORTE	08 - VALLES CENTRALES	19 - CENTRO	342 - SAN RAYMUNDO JALPAN	0001 - SAN RAYMUNDO JALPAN	PUNTO	16.968816	-96.755659	Ver Mapa
106 - SECRETARÍA DE INFRAESTRUCTURAS Y COMUNICACIONES	106001 - OFICINA DEL SECRETARIO DE INFRAESTRUCTURAS Y COMUNICACIONES	CONSTRUCCIÓN DE ESPACIO PÚBLICO MULTIDEPORTIVO (PRIMERA ETAPA) EN LA LOCALIDAD DE SANTOS REYES NOPALA, MUNICIPIO DE SANTOS REYES NOPALA	CFD - CULTURA FISICA Y DEPORTE	02 - COSTA	22 - JUQUILA	526 - SANTOS REYES NOPALA	0001 - SANTOS REYES NOPALA	PUNTO	16.120208	-97.140387	Ver Mapa
501 - CAMINOS BIENESTAR	501001 - CAMINOS BIENESTAR	CONSTRUCCIÓN DE LA CARRETERA SIN NOMBRE CON CONCRETO HIDRÁULICO, E.C. (OAXACA - PUERTO ÁNGEL) - EL CUAJILOTE, DEL KM 0+000 AL KM 3+200, SUBTRAMO DEL KM 2+000 AL KM 2+820, EN EL MUNICIPIO DE SAN JOSÉ DEL PROGRESO	CCP - CARRETERAS, CAMINOS Y PUENTES	08 - VALLES CENTRALES	25 - OCOTLÁN	072 - SAN JOSÉ DEL PROGRESO	0007 - EL CUAJILOTE	PUNTO	16.706172	-96.681559	Ver Mapa
501 - CAMINOS BIENESTAR	501001 - CAMINOS BIENESTAR	CONSTRUCCIÓN DE LA CARRETERA SIN NOMBRE CON CONCRETO HIDRÁULICO, E.C. (OAXACA - PUERTO ÁNGEL) - EL CUAJILOTE, DEL KM 0+000 AL KM 3+200, SUBTRAMO DEL KM 2+000 AL KM 2+820, EN EL MUNICIPIO DE SAN JOSÉ DEL PROGRESO	CCP - CARRETERAS, CAMINOS Y PUENTES	08 - VALLES CENTRALES	25 - OCOTLÁN	072 - SAN JOSÉ DEL PROGRESO	0007 - EL CUAJILOTE	PUNTO	16.709483	-96.683124	Ver Mapa
501 - CAMINOS BIENESTAR	501001 - CAMINOS BIENESTAR	CONSTRUCCIÓN DE LA CARRETERA SIN NOMBRE CON CONCRETO HIDRÁULICO, E.C. (OAXACA - PUERTO ÁNGEL) - EL CUAJILOTE, DEL KM 0+000 AL KM 3+200, SUBTRAMO DEL KM 2+000 AL KM 2+820, EN EL MUNICIPIO DE SAN JOSÉ DEL PROGRESO	CCP - CARRETERAS, CAMINOS Y PUENTES	08 - VALLES CENTRALES	25 - OCOTLÁN	072 - SAN JOSÉ DEL PROGRESO	0007 - EL CUAJILOTE	PUNTO	16.712121	-96.68539	Ver Mapa
121 - CONSEJERÍA JURÍDICA Y ASISTENCIA LEGAL DEL ESTADO	121001 - CONSEJERÍA JURÍDICA Y ASISTENCIA LEGAL DEL ESTADO	ANEXO DE ASIGNACIÓN Y TRANSFERENCIA DE RECURSOS PARA EL PROGRAMA DE REGISTRO E IDENTIFICACIÓN DE POBLACIÓN PARA EL EJERCICIO FISCAL 2024	IGU - INFRAESTRUCTURA GUBERNAMENTAL	08 - VALLES CENTRALES	19 - CENTRO	067 - OAXACA DE JUÁREZ	0001 - OAXACA DE JUÁREZ	PUNTO	17.05715267	-96.71796966	Ver Mapa
121 - CONSEJERÍA JURÍDICA Y ASISTENCIA LEGAL DEL ESTADO	121001 - CONSEJERÍA JURÍDICA Y ASISTENCIA LEGAL DEL ESTADO	ANEXO DE ASIGNACIÓN Y TRANSFERENCIA DE RECURSOS PARA EL PROGRAMA DE REGISTRO E IDENTIFICACIÓN DE POBLACIÓN PARA EL EJERCICIO FISCAL 2024	IGU - INFRAESTRUCTURA GUBERNAMENTAL	08 - VALLES CENTRALES	19 - CENTRO	067 - OAXACA DE JUÁREZ	0001 - OAXACA DE JUÁREZ	PUNTO	17.05715267	-96.71796966	Ver Mapa
121 - CONSEJERÍA JURÍDICA Y ASISTENCIA LEGAL DEL ESTADO	121001 - CONSEJERÍA JURÍDICA Y ASISTENCIA LEGAL DEL ESTADO	ANEXO DE ASIGNACIÓN Y TRANSFERENCIA DE RECURSOS PARA EL PROGRAMA DE REGISTRO E IDENTIFICACIÓN DE POBLACIÓN PARA EL EJERCICIO FISCAL 2024	IGU - INFRAESTRUCTURA GUBERNAMENTAL	08 - VALLES CENTRALES	19 - CENTRO	067 - OAXACA DE JUÁREZ	0001 - OAXACA DE JUÁREZ	PUNTO	17.05715267	-96.71796966	Ver Mapa
121 - CONSEJERÍA JURÍDICA Y ASISTENCIA LEGAL DEL ESTADO	121001 - CONSEJERÍA JURÍDICA Y ASISTENCIA LEGAL DEL ESTADO	ANEXO DE ASIGNACIÓN Y TRANSFERENCIA DE RECURSOS PARA EL PROGRAMA DE REGISTRO E IDENTIFICACIÓN DE POBLACIÓN PARA EL EJERCICIO FISCAL 2024	IGU - INFRAESTRUCTURA GUBERNAMENTAL	08 - VALLES CENTRALES	19 - CENTRO	067 - OAXACA DE JUÁREZ	0001 - OAXACA DE JUÁREZ	PUNTO	17.05715267	-96.71796966	Ver Mapa
501 - CAMINOS BIENESTAR	501001 - CAMINOS BIENESTAR	REHABILITACIÓN DE LA CARRETERA CON CONCRETO ASFÁLTICO DEL E.C. (TEOTITLÁN DE FLORES MAGÓN - TUXTEPEC) - SAN MATEO YOLOXOCHITLÁN, TRAMO DEL KM 0+000 AL KM 4+567, EN EL MUNICIPIO DE SAN MATEO YOLOXOCHITLÁN	CCP - CARRETERAS, CAMINOS Y PUENTES	01 - SIERRA DE FLORES MAGÓN	04 - TEOTITLÁN	249 - SAN MATEO YOLOXOCHITLÁN	0001 - SAN MATEO YOLOXOCHITLÁN	PUNTO	18.140971	-96.862565	Ver Mapa
501 - CAMINOS BIENESTAR	501001 - CAMINOS BIENESTAR	REHABILITACIÓN DE LA CARRETERA CON CONCRETO ASFÁLTICO DEL E.C. (TEOTITLÁN DE FLORES MAGÓN - TUXTEPEC) - SAN MATEO YOLOXOCHITLÁN, TRAMO DEL KM 0+000 AL KM 4+567, EN EL MUNICIPIO DE SAN MATEO YOLOXOCHITLÁN	CCP - CARRETERAS, CAMINOS Y PUENTES	01 - SIERRA DE FLORES MAGÓN	04 - TEOTITLÁN	249 - SAN MATEO YOLOXOCHITLÁN	0001 - SAN MATEO YOLOXOCHITLÁN	PUNTO	18.143048	-96.869296	Ver Mapa
501 - CAMINOS BIENESTAR	501001 - CAMINOS BIENESTAR	REHABILITACIÓN DE LA CARRETERA CON CONCRETO ASFÁLTICO DEL E.C. (TEOTITLÁN DE FLORES MAGÓN - TUXTEPEC) - SAN MATEO YOLOXOCHITLÁN, TRAMO DEL KM 0+000 AL KM 4+567, EN EL MUNICIPIO DE SAN MATEO YOLOXOCHITLÁN	CCP - CARRETERAS, CAMINOS Y PUENTES	01 - SIERRA DE FLORES MAGÓN	04 - TEOTITLÁN	249 - SAN MATEO YOLOXOCHITLÁN	0001 - SAN MATEO YOLOXOCHITLÁN	PUNTO	18.151706	-96.854502	Ver Mapa
501 - CAMINOS BIENESTAR	501001 - CAMINOS BIENESTAR	CONSTRUCCIÓN DE LA CARRETERA SIN NOMBRE CON CONCRETO HIDRÁULICO DE SILACAYOÁPAM - SAN ISIDRO, TRAMO DEL KM 0+000 AL KM 2+140, SUBTRAMO DEL KM 0+000 AL KM 1+660, EN EL MUNICIPIO DE SILACAYOÁPAM	CCP - CARRETERAS, CAMINOS Y PUENTES	04 - MIXTECA	01 - SILACAYOÁPAM	537 - SILACAYOÁPAM	0009 - SAN ISIDRO	PUNTO	17.485992	-98.125795	Ver Mapa
501 - CAMINOS BIENESTAR	501001 - CAMINOS BIENESTAR	CONSTRUCCIÓN DE LA CARRETERA SIN NOMBRE CON CONCRETO HIDRÁULICO DE SILACAYOÁPAM - SAN ISIDRO, TRAMO DEL KM 0+000 AL KM 2+140, SUBTRAMO DEL KM 0+000 AL KM 1+660, EN EL MUNICIPIO DE SILACAYOÁPAM	CCP - CARRETERAS, CAMINOS Y PUENTES	04 - MIXTECA	01 - SILACAYOÁPAM	537 - SILACAYOÁPAM	0009 - SAN ISIDRO	PUNTO	17.493178	-98.131834	Ver Mapa

UNIDAD RESPONSABLE	UNIDAD EJECUTORA	NOMBRE ACTIVIDAD	VERTIENTE	REGION	DISTRITO	MUNICIPIO	LOCALIDAD	TIPO AREA GEOGRAFICA	LATITUD	LONGITUD	CONSULTAR
511 - VIVIENDA BIENESTAR	511001 - VIVIENDA BIENESTAR	CONSTRUCCIÓN DE PISO FIRME PARA EL MEJORAMIENTO DE LA VIVIENDA, EN LA LOCALIDAD EL TECOLOTE, MUNICIPIO SAN FELIPE TEJALÁPAM.	VIV - VIVIENDA	08 - VALLES CENTRALES	11 - ETLA	135 - SAN FELIPE TEJALÁPAM	0006 - EL TECOLOTE	PUNTO	17.102544	-96.858969	Ver Mapa
511 - VIVIENDA BIENESTAR	511001 - VIVIENDA BIENESTAR	CONSTRUCCIÓN DE PISO FIRME PARA EL MEJORAMIENTO DE LA VIVIENDA, EN LA LOCALIDAD EL TECOLOTE, MUNICIPIO SAN FELIPE TEJALÁPAM.	VIV - VIVIENDA	08 - VALLES CENTRALES	11 - ETLA	135 - SAN FELIPE TEJALÁPAM	0006 - EL TECOLOTE	PUNTO	17.102731	-96.856991	Ver Mapa
501 - CAMINOS BIENESTAR	501001 - CAMINOS BIENESTAR	CONSTRUCCIÓN DE LA CARRETERA SIN NOMBRE CON CONCRETO HIDRÁULICO DE SILACAYOÁPAM - SAN ISIDRO, TRAMO DEL KM 0+000 AL KM 2+140, SUBTRAMO DEL KM 0+000 AL KM 1+660, EN EL MUNICIPIO DE SILACAYOÁPAM	CCP - CARRETERAS, CAMINOS Y PUENTES	04 - MIXTECA	01 - SILACAYOÁPAM	537 - SILACAYOÁPAM	0009 - SAN ISIDRO	PUNTO	17.495369	-98.136987	Ver Mapa
532 - INSTITUTO OAXAQUEÑO CONSTRUCTOR DE INFRAESTRUCTURA EDUCATIVA	532001 - INSTITUTO OAXAQUEÑO CONSTRUCTOR DE INFRAESTRUCTURA EDUCATIVA	CONSTRUCCIÓN DE TECHADO EN ÁREA DE IMPARTICIÓN DE EDUCACIÓN FÍSICA EN ESCUELA TELESECUNDARIA CON CLAVE ESCOLAR: 20DTV1484K, EN LA LOCALIDAD PEÑA BLANCA, MUNICIPIO SAN LUCAS ZOQUIÁPAM	EDI - EDUCACION E INVESTIGACION	01 - SIERRA DE FLORES MAGÓN	04 - TEOTITLÁN	234 - SAN LUCAS ZOQUIÁPAM	0013 - PEÑA BLANCA	PUNTO	18.08837229	-96.95487266	Ver Mapa
501 - CAMINOS BIENESTAR	501001 - CAMINOS BIENESTAR	REHABILITACIÓN DEL CAMINO RURAL SAN PABLO VILLA DE MITLA - T.C. (TUXTEPEC - PALOMARES), TRAMO DE SANTIAGO CHOÁPAM - SAN JUAN MANINALTEPEC, DEL KM 0+000 AL 28+400, EN EL MUNICIPIO DE SANTIAGO CHOÁPAM	CCP - CARRETERAS, CAMINOS Y PUENTES	05 - CUENCA DEL PAPALOAPAN	07 - CHOÁPAM	460 - SANTIAGO CHOÁPAM	0001 - SANTIAGO CHOÁPAM	PUNTO	17.362342	-95.922724	Ver Mapa
501 - CAMINOS BIENESTAR	501001 - CAMINOS BIENESTAR	REHABILITACIÓN DEL CAMINO RURAL SAN PABLO VILLA DE MITLA - T.C. (TUXTEPEC - PALOMARES), TRAMO DE SANTIAGO CHOÁPAM - SAN JUAN MANINALTEPEC, DEL KM 0+000 AL 28+400, EN EL MUNICIPIO DE SANTIAGO CHOÁPAM	CCP - CARRETERAS, CAMINOS Y PUENTES	05 - CUENCA DEL PAPALOAPAN	07 - CHOÁPAM	460 - SANTIAGO CHOÁPAM	0001 - SANTIAGO CHOÁPAM	PUNTO	17.371774	-95.899801	Ver Mapa
501 - CAMINOS BIENESTAR	501001 - CAMINOS BIENESTAR	REHABILITACIÓN DEL CAMINO RURAL SAN PABLO VILLA DE MITLA - T.C. (TUXTEPEC - PALOMARES), TRAMO DE SANTIAGO CHOÁPAM - SAN JUAN MANINALTEPEC, DEL KM 0+000 AL 28+400, EN EL MUNICIPIO DE SANTIAGO CHOÁPAM	CCP - CARRETERAS, CAMINOS Y PUENTES	05 - CUENCA DEL PAPALOAPAN	07 - CHOÁPAM	460 - SANTIAGO CHOÁPAM	0001 - SANTIAGO CHOÁPAM	PUNTO	17.39652	-95.858819	Ver Mapa
501 - CAMINOS BIENESTAR	501001 - CAMINOS BIENESTAR	REHABILITACIÓN DEL CAMINO RURAL SAN PABLO VILLA DE MITLA - T.C. (TUXTEPEC - PALOMARES), TRAMO DE SANTIAGO CHOÁPAM - SAN JUAN MANINALTEPEC, DEL KM 0+000 AL 28+400, EN EL MUNICIPIO DE SANTIAGO CHOÁPAM	CCP - CARRETERAS, CAMINOS Y PUENTES	05 - CUENCA DEL PAPALOAPAN	07 - CHOÁPAM	460 - SANTIAGO CHOÁPAM	0001 - SANTIAGO CHOÁPAM	PUNTO	17.402219	-95.840398	Ver Mapa
501 - CAMINOS BIENESTAR	501001 - CAMINOS BIENESTAR	REHABILITACIÓN DEL PUENTE VEHICULAR SIN NOMBRE SOBRE EL RÍO EJUTLA, EN LA CARRETERA EJUTLA DE CRESPO - COATECAS ALTAS, UBICADO EN EL KM 0+045	CCP - CARRETERAS, CAMINOS Y PUENTES	08 - VALLES CENTRALES	24 - EJUTLA	028 - HEROICA CIUDAD DE EJUTLA DE CRESPO	0001 - HEROICA CIUDAD DE EJUTLA DE CRESPO	PUNTO	16.557798	-96.721654	Ver Mapa
501 - CAMINOS BIENESTAR	501001 - CAMINOS BIENESTAR	REHABILITACIÓN DEL PUENTE VEHICULAR SIN NOMBRE SOBRE EL RÍO EJUTLA, EN LA CARRETERA EJUTLA DE CRESPO - COATECAS ALTAS, UBICADO EN EL KM 0+045	CCP - CARRETERAS, CAMINOS Y PUENTES	08 - VALLES CENTRALES	24 - EJUTLA	028 - HEROICA CIUDAD DE EJUTLA DE CRESPO	0001 - HEROICA CIUDAD DE EJUTLA DE CRESPO	PUNTO	16.557811	-96.721711	Ver Mapa
501 - CAMINOS BIENESTAR	501001 - CAMINOS BIENESTAR	REHABILITACIÓN DEL PUENTE VEHICULAR SIN NOMBRE SOBRE EL RÍO EJUTLA, EN LA CARRETERA EJUTLA DE CRESPO - COATECAS ALTAS, UBICADO EN EL KM 0+045	CCP - CARRETERAS, CAMINOS Y PUENTES	08 - VALLES CENTRALES	24 - EJUTLA	028 - HEROICA CIUDAD DE EJUTLA DE CRESPO	0001 - HEROICA CIUDAD DE EJUTLA DE CRESPO	PUNTO	16.557783	-96.721781	Ver Mapa
501 - CAMINOS BIENESTAR	501001 - CAMINOS BIENESTAR	CONSTRUCCIÓN DE LA CARRETERA JOSÉ MARÍA RAMÍREZ CON CONCRETO HIDRÁULICO DE HEROICA CIUDAD DE EJUTLA DE CRESPO - E.C. LIBRAMIENTO EJUTLA DE CRESPO, TRAMO DEL KM 0+000 AL KM 1+800, SUBTRAMO DEL KM 0+000 AL KM 0+900, EN EL MUNICIPIO DE HEROICA CIUDAD DE EJUTLA DE CRESPO	CCP - CARRETERAS, CAMINOS Y PUENTES	08 - VALLES CENTRALES	24 - EJUTLA	028 - HEROICA CIUDAD DE EJUTLA DE CRESPO	0023 - YEGOSEVE	PUNTO	16.563642	-96.720674	Ver Mapa
501 - CAMINOS BIENESTAR	501001 - CAMINOS BIENESTAR	CONSTRUCCIÓN DE LA CARRETERA JOSÉ MARÍA RAMÍREZ CON CONCRETO HIDRÁULICO DE HEROICA CIUDAD DE EJUTLA DE CRESPO - E.C. LIBRAMIENTO EJUTLA DE CRESPO, TRAMO DEL KM 0+000 AL KM 1+800, SUBTRAMO DEL KM 0+000 AL KM 0+900, EN EL MUNICIPIO DE HEROICA CIUDAD DE EJUTLA DE CRESPO	CCP - CARRETERAS, CAMINOS Y PUENTES	08 - VALLES CENTRALES	24 - EJUTLA	028 - HEROICA CIUDAD DE EJUTLA DE CRESPO	0023 - YEGOSEVE	PUNTO	16.563978	-96.717245	Ver Mapa
501 - CAMINOS BIENESTAR	501001 - CAMINOS BIENESTAR	CONSTRUCCIÓN DE LA CARRETERA JOSÉ MARÍA RAMÍREZ CON CONCRETO HIDRÁULICO DE HEROICA CIUDAD DE EJUTLA DE CRESPO - E.C. LIBRAMIENTO EJUTLA DE CRESPO, TRAMO DEL KM 0+000 AL KM 1+800, SUBTRAMO DEL KM 0+000 AL KM 0+900, EN EL MUNICIPIO DE HEROICA CIUDAD DE EJUTLA DE CRESPO	CCP - CARRETERAS, CAMINOS Y PUENTES	08 - VALLES CENTRALES	24 - EJUTLA	028 - HEROICA CIUDAD DE EJUTLA DE CRESPO	0023 - YEGOSEVE	PUNTO	16.564373	-96.724481	Ver Mapa
106 - SECRETARÍA DE INFRAESTRUCTURAS Y COMUNICACIONES	106001 - OFICINA DEL SECRETARIO DE INFRAESTRUCTURAS Y COMUNICACIONES	REHABILITACIÓN DE PAVIMENTO A BASE DE CONCRETO HIDRÁULICO EN LAS CALLES INDEPENDENCIA Y CRUZ VERDE EN LA LOCALIDAD DE SAN ANDRÉS YAÁ, MUNICIPIO DE SAN ANDRÉS YAÁ	URB - URBANIZACIÓN	06 - SIERRA DE JUÁREZ	13 - VILLA ALTA	100 - SAN ANDRÉS YAÁ	0001 - SAN ANDRÉS YAÁ	PUNTO	17.292903	-96.153128	Ver Mapa
106 - SECRETARÍA DE INFRAESTRUCTURAS Y COMUNICACIONES	106001 - OFICINA DEL SECRETARIO DE INFRAESTRUCTURAS Y COMUNICACIONES	REHABILITACIÓN DE PAVIMENTO A BASE DE CONCRETO HIDRÁULICO EN LAS CALLES INDEPENDENCIA Y CRUZ VERDE EN LA LOCALIDAD DE SAN ANDRÉS YAÁ, MUNICIPIO DE SAN ANDRÉS YAÁ	URB - URBANIZACIÓN	06 - SIERRA DE JUÁREZ	13 - VILLA ALTA	100 - SAN ANDRÉS YAÁ	0001 - SAN ANDRÉS YAÁ	PUNTO	17.292975	-96.152033	Ver Mapa
106 - SECRETARÍA DE INFRAESTRUCTURAS Y COMUNICACIONES	106001 - OFICINA DEL SECRETARIO DE INFRAESTRUCTURAS Y COMUNICACIONES	REHABILITACIÓN DE PAVIMENTO A BASE DE CONCRETO HIDRÁULICO EN LAS CALLES INDEPENDENCIA Y CRUZ VERDE EN LA LOCALIDAD DE SAN ANDRÉS YAÁ, MUNICIPIO DE SAN ANDRÉS YAÁ	URB - URBANIZACIÓN	06 - SIERRA DE JUÁREZ	13 - VILLA ALTA	100 - SAN ANDRÉS YAÁ	0001 - SAN ANDRÉS YAÁ	PUNTO	17.293094	-96.154155	Ver Mapa
106 - SECRETARÍA DE INFRAESTRUCTURAS Y COMUNICACIONES	106001 - OFICINA DEL SECRETARIO DE INFRAESTRUCTURAS Y COMUNICACIONES	REHABILITACIÓN DE PAVIMENTO A BASE DE CONCRETO HIDRÁULICO EN LAS CALLES INDEPENDENCIA Y CRUZ VERDE EN LA LOCALIDAD DE SAN ANDRÉS YAÁ, MUNICIPIO DE SAN ANDRÉS YAÁ	URB - URBANIZACIÓN	06 - SIERRA DE JUÁREZ	13 - VILLA ALTA	100 - SAN ANDRÉS YAÁ	0001 - SAN ANDRÉS YAÁ	PUNTO	17.293604	-96.154072	Ver Mapa
106 - SECRETARÍA DE INFRAESTRUCTURAS Y COMUNICACIONES	106001 - OFICINA DEL SECRETARIO DE INFRAESTRUCTURAS Y COMUNICACIONES	REHABILITACIÓN DE PAVIMENTO A BASE DE CONCRETO HIDRÁULICO EN LAS CALLES INDEPENDENCIA Y CRUZ VERDE EN LA LOCALIDAD DE SAN ANDRÉS YAÁ, MUNICIPIO DE SAN ANDRÉS YAÁ	URB - URBANIZACIÓN	06 - SIERRA DE JUÁREZ	13 - VILLA ALTA	100 - SAN ANDRÉS YAÁ	0001 - SAN ANDRÉS YAÁ	PUNTO	17.29442868	-96.1538313	Ver Mapa
106 - SECRETARÍA DE INFRAESTRUCTURAS Y COMUNICACIONES	106001 - OFICINA DEL SECRETARIO DE INFRAESTRUCTURAS Y COMUNICACIONES	MANTENIMIENTO DE PRESA SOBRE RIO YEGORE EN LA LOCALIDAD DE LOMA DEL CHILILLO, MUNICIPIO DE COATECAS ALTAS	AGP - AGUA POTABLE	08 - VALLES CENTRALES	24 - EJUTLA	015 - COATECAS ALTAS	0021 - LOMA DEL CHILILLO	PUNTO	16.5695	-96.67025	Ver Mapa
540 - SERVICIOS DE SALUD DE OAXACA	540001 - DIRECCIÓN GENERAL DE SERVICIOS DE SALUD	CONSTRUCCIÓN DE INFRAESTRUCTURA DEL CENTRO DE SALUD CON SERVICIOS AMPLIADOS (CESSA) DEL MUNICIPIO DE SAN PABLO YAGANIZA EN EL ESTADO DE OAXACA	SAL - SALUD	06 - SIERRA DE JUÁREZ	13 - VILLA ALTA	299 - SAN PABLO YAGANIZA	0001 - SAN PABLO YAGANIZA	PUNTO	17.1465413	-96.2306318	Ver Mapa

UNIDAD RESPONSABLE	UNIDAD EJECUTORA	NOMBRE ACTIVIDAD	VERTIENTE	REGION	DISTRITO	MUNICIPIO	LOCALIDAD	TIPO AREA GEOGRAFICA	LATITUD	LONGITUD	CONSULTAR
511 - VIVIENDA BIENESTAR	511001 - VIVIENDA BIENESTAR	CONSTRUCCIÓN DE PISO FIRME PARA EL MEJORAMIENTO DE LA VIVIENDA, EN LA LOCALIDAD EL TECOLOTE, MUNICIPIO SAN FELIPE TEJALÁPAM.	VIV - VIVIENDA	08 - VALLES CENTRALES	11 - ETLA	135 - SAN FELIPE TEJALÁPAM	0006 - EL TECOLOTE	PUNTO	17.102544	-96.858969	Ver Mapa
511 - VIVIENDA BIENESTAR	511001 - VIVIENDA BIENESTAR	CONSTRUCCIÓN DE PISO FIRME PARA EL MEJORAMIENTO DE LA VIVIENDA, EN LA LOCALIDAD EL TECOLOTE, MUNICIPIO SAN FELIPE TEJALÁPAM.	VIV - VIVIENDA	08 - VALLES CENTRALES	11 - ETLA	135 - SAN FELIPE TEJALÁPAM	0006 - EL TECOLOTE	PUNTO	17.102731	-96.856991	Ver Mapa
561 - ORGANISMO OPERADOR ENCARGADO DE LA GESTIÓN Y MANEJO INTEGRAL DE LOS RESIDUOS SÓLIDOS URBANOS Y DE MANEJO ESPECIAL DEL ESTADO DE OAXACA	561001 - ORGANISMO OPERADOR ENCARGADO DE LA GESTIÓN Y MANEJO INTEGRAL DE LOS RESIDUOS SÓLIDOS URBANOS Y DE MANEJO ESPECIAL DEL ESTADO DE OAXACA	OBTENCIÓN DE PERMISOS AMBIENTALES PARA LA CONSTRUCCIÓN DEL CENTRO INTEGRAL DE REVALORIZACIÓN DE RESIDUOS SÓLIDOS URBANOS (CIRRSU)	AMB - PROTECCION Y PRESERVACION AMBIENTAL	08 - VALLES CENTRALES	98 - COBERTURA REGIONAL VALLES CENTRALES	998 - COBERTURA REGIONAL VALLES CENTRALES	9999 - COBERTURA REGIONAL VALLES CENTRALES	PUNTO	16.73807063	-96.31489279	Ver Mapa
129 - SECRETARÍA DE TURISMO	129001 - OFICINA DEL SECRETARIO DE TURISMO	PREPARACIÓN Y EQUIPAMIENTO DE INFRAESTRUCTURA TECNOLÓGICA, PARA EL DESARROLLO E IMPLEMENTACIÓN DEL SISTEMA ELECTRÓNICO DE MONITOREO DE INFORMACIÓN TURÍSTICA DEL ESTADO DE OAXACA.	TUR - DESARROLLO TURISTICO	08 - VALLES CENTRALES	19 - CENTRO	067 - OAXACA DE JUÁREZ	0001 - OAXACA DE JUÁREZ	PUNTO	17.068498	-96.720205	Ver Mapa
511 - VIVIENDA BIENESTAR	511001 - VIVIENDA BIENESTAR	CONSTRUCCIÓN DE PISO FIRME PARA EL MEJORAMIENTO DE LA VIVIENDA, EN LA LOCALIDAD TIERRA COLORADA, MUNICIPIO SANTA MARÍA ZANIZA.	VIV - VIVIENDA	07 - SIERRA SUR	23 - SOLA DE VEGA	448 - SANTA MARÍA ZANIZA	0005 - TIERRA COLORADA	PUNTO	16.64775341	-97.33860378	Ver Mapa
511 - VIVIENDA BIENESTAR	511001 - VIVIENDA BIENESTAR	CONSTRUCCIÓN DE PISO FIRME PARA EL MEJORAMIENTO DE LA VIVIENDA, EN LA LOCALIDAD TIERRA COLORADA, MUNICIPIO SANTA MARÍA ZANIZA.	VIV - VIVIENDA	07 - SIERRA SUR	23 - SOLA DE VEGA	448 - SANTA MARÍA ZANIZA	0005 - TIERRA COLORADA	PUNTO	16.64785364	-97.33812367	Ver Mapa
511 - VIVIENDA BIENESTAR	511001 - VIVIENDA BIENESTAR	CONSTRUCCIÓN DE PISO FIRME PARA EL MEJORAMIENTO DE LA VIVIENDA, EN LA LOCALIDAD TIERRA COLORADA, MUNICIPIO SANTA MARÍA ZANIZA.	VIV - VIVIENDA	07 - SIERRA SUR	23 - SOLA DE VEGA	448 - SANTA MARÍA ZANIZA	0005 - TIERRA COLORADA	PUNTO	16.64888668	-97.34004145	Ver Mapa
511 - VIVIENDA BIENESTAR	511001 - VIVIENDA BIENESTAR	CONSTRUCCIÓN DE PISO FIRME PARA EL MEJORAMIENTO DE LA VIVIENDA, EN LA LOCALIDAD TIERRA COLORADA, MUNICIPIO SANTA MARÍA ZANIZA.	VIV - VIVIENDA	07 - SIERRA SUR	23 - SOLA DE VEGA	448 - SANTA MARÍA ZANIZA	0005 - TIERRA COLORADA	PUNTO	16.64905615	-97.33729046	Ver Mapa
511 - VIVIENDA BIENESTAR	511001 - VIVIENDA BIENESTAR	CONSTRUCCIÓN DE PISO FIRME PARA EL MEJORAMIENTO DE LA VIVIENDA, EN LA LOCALIDAD TIERRA COLORADA, MUNICIPIO SANTA MARÍA ZANIZA.	VIV - VIVIENDA	07 - SIERRA SUR	23 - SOLA DE VEGA	448 - SANTA MARÍA ZANIZA	0005 - TIERRA COLORADA	PUNTO	16.64966775	-97.33705979	Ver Mapa
511 - VIVIENDA BIENESTAR	511001 - VIVIENDA BIENESTAR	CONSTRUCCIÓN DE PISO FIRME PARA EL MEJORAMIENTO DE LA VIVIENDA, EN LA LOCALIDAD TIERRA COLORADA, MUNICIPIO SANTA MARÍA ZANIZA.	VIV - VIVIENDA	07 - SIERRA SUR	23 - SOLA DE VEGA	448 - SANTA MARÍA ZANIZA	0005 - TIERRA COLORADA	PUNTO	16.64992767	-97.33868756	Ver Mapa
511 - VIVIENDA BIENESTAR	511001 - VIVIENDA BIENESTAR	CONSTRUCCIÓN DE PISO FIRME PARA EL MEJORAMIENTO DE LA VIVIENDA, EN LA LOCALIDAD TIERRA COLORADA, MUNICIPIO SANTA MARÍA ZANIZA.	VIV - VIVIENDA	07 - SIERRA SUR	23 - SOLA DE VEGA	448 - SANTA MARÍA ZANIZA	0005 - TIERRA COLORADA	PUNTO	16.65005849	-97.33677988	Ver Mapa
511 - VIVIENDA BIENESTAR	511001 - VIVIENDA BIENESTAR	CONSTRUCCIÓN DE PISO FIRME PARA EL MEJORAMIENTO DE LA VIVIENDA, EN LA LOCALIDAD TIERRA COLORADA, MUNICIPIO SANTA MARÍA ZANIZA.	VIV - VIVIENDA	07 - SIERRA SUR	23 - SOLA DE VEGA	448 - SANTA MARÍA ZANIZA	0005 - TIERRA COLORADA	PUNTO	16.65008443	-97.33816453	Ver Mapa
511 - VIVIENDA BIENESTAR	511001 - VIVIENDA BIENESTAR	CONSTRUCCIÓN DE PISO FIRME PARA EL MEJORAMIENTO DE LA VIVIENDA, EN LA LOCALIDAD TIERRA COLORADA, MUNICIPIO SANTA MARÍA ZANIZA.	VIV - VIVIENDA	07 - SIERRA SUR	23 - SOLA DE VEGA	448 - SANTA MARÍA ZANIZA	0005 - TIERRA COLORADA	PUNTO	16.65022662	-97.33941712	Ver Mapa
511 - VIVIENDA BIENESTAR	511001 - VIVIENDA BIENESTAR	CONSTRUCCIÓN DE PISO FIRME PARA EL MEJORAMIENTO DE LA VIVIENDA, EN LA LOCALIDAD TIERRA COLORADA, MUNICIPIO SANTA MARÍA ZANIZA.	VIV - VIVIENDA	07 - SIERRA SUR	23 - SOLA DE VEGA	448 - SANTA MARÍA ZANIZA	0005 - TIERRA COLORADA	PUNTO	16.65028977	-97.33769719	Ver Mapa
511 - VIVIENDA BIENESTAR	511001 - VIVIENDA BIENESTAR	CONSTRUCCIÓN DE PISO FIRME PARA EL MEJORAMIENTO DE LA VIVIENDA, EN LA LOCALIDAD ATOTONILCO, MUNICIPIO SANTA MARÍA ZANIZA.	VIV - VIVIENDA	07 - SIERRA SUR	23 - SOLA DE VEGA	448 - SANTA MARÍA ZANIZA	0003 - ATOTONILCO	PUNTO	16.64624667	-97.33290668	Ver Mapa
511 - VIVIENDA BIENESTAR	511001 - VIVIENDA BIENESTAR	CONSTRUCCIÓN DE PISO FIRME PARA EL MEJORAMIENTO DE LA VIVIENDA, EN LA LOCALIDAD ATOTONILCO, MUNICIPIO SANTA MARÍA ZANIZA.	VIV - VIVIENDA	07 - SIERRA SUR	23 - SOLA DE VEGA	448 - SANTA MARÍA ZANIZA	0003 - ATOTONILCO	PUNTO	16.64644069	-97.33296301	Ver Mapa
511 - VIVIENDA BIENESTAR	511001 - VIVIENDA BIENESTAR	CONSTRUCCIÓN DE PISO FIRME PARA EL MEJORAMIENTO DE LA VIVIENDA, EN LA LOCALIDAD ATOTONILCO, MUNICIPIO SANTA MARÍA ZANIZA.	VIV - VIVIENDA	07 - SIERRA SUR	23 - SOLA DE VEGA	448 - SANTA MARÍA ZANIZA	0003 - ATOTONILCO	PUNTO	16.64669767	-97.3303559	Ver Mapa
511 - VIVIENDA BIENESTAR	511001 - VIVIENDA BIENESTAR	CONSTRUCCIÓN DE PISO FIRME PARA EL MEJORAMIENTO DE LA VIVIENDA, EN LA LOCALIDAD ATOTONILCO, MUNICIPIO SANTA MARÍA ZANIZA.	VIV - VIVIENDA	07 - SIERRA SUR	23 - SOLA DE VEGA	448 - SANTA MARÍA ZANIZA	0003 - ATOTONILCO	PUNTO	16.64671052	-97.33283963	Ver Mapa
511 - VIVIENDA BIENESTAR	511001 - VIVIENDA BIENESTAR	CONSTRUCCIÓN DE PISO FIRME PARA EL MEJORAMIENTO DE LA VIVIENDA, EN LA LOCALIDAD ATOTONILCO, MUNICIPIO SANTA MARÍA ZANIZA.	VIV - VIVIENDA	07 - SIERRA SUR	23 - SOLA DE VEGA	448 - SANTA MARÍA ZANIZA	0003 - ATOTONILCO	PUNTO	16.64689041	-97.33272966	Ver Mapa
511 - VIVIENDA BIENESTAR	511001 - VIVIENDA BIENESTAR	CONSTRUCCIÓN DE PISO FIRME PARA EL MEJORAMIENTO DE LA VIVIENDA, EN LA LOCALIDAD ATOTONILCO, MUNICIPIO SANTA MARÍA ZANIZA.	VIV - VIVIENDA	07 - SIERRA SUR	23 - SOLA DE VEGA	448 - SANTA MARÍA ZANIZA	0003 - ATOTONILCO	PUNTO	16.64704074	-97.33277123	Ver Mapa
511 - VIVIENDA BIENESTAR	511001 - VIVIENDA BIENESTAR	CONSTRUCCIÓN DE PISO FIRME PARA EL MEJORAMIENTO DE LA VIVIENDA, EN LA LOCALIDAD ATOTONILCO, MUNICIPIO SANTA MARÍA ZANIZA.	VIV - VIVIENDA	07 - SIERRA SUR	23 - SOLA DE VEGA	448 - SANTA MARÍA ZANIZA	0003 - ATOTONILCO	PUNTO	16.64717565	-97.33300593	Ver Mapa
511 - VIVIENDA BIENESTAR	511001 - VIVIENDA BIENESTAR	CONSTRUCCIÓN DE PISO FIRME PARA EL MEJORAMIENTO DE LA VIVIENDA, EN LA LOCALIDAD ATOTONILCO, MUNICIPIO SANTA MARÍA ZANIZA.	VIV - VIVIENDA	07 - SIERRA SUR	23 - SOLA DE VEGA	448 - SANTA MARÍA ZANIZA	0003 - ATOTONILCO	PUNTO	16.64722063	-97.33039748	Ver Mapa
511 - VIVIENDA BIENESTAR	511001 - VIVIENDA BIENESTAR	CONSTRUCCIÓN DE PISO FIRME PARA EL MEJORAMIENTO DE LA VIVIENDA, EN LA LOCALIDAD ATOTONILCO, MUNICIPIO SANTA MARÍA ZANIZA.	VIV - VIVIENDA	07 - SIERRA SUR	23 - SOLA DE VEGA	448 - SANTA MARÍA ZANIZA	0003 - ATOTONILCO	PUNTO	16.64725403	-97.33347665	Ver Mapa
511 - VIVIENDA BIENESTAR	511001 - VIVIENDA BIENESTAR	CONSTRUCCIÓN DE PISO FIRME PARA EL MEJORAMIENTO DE LA VIVIENDA, EN LA LOCALIDAD ATOTONILCO, MUNICIPIO SANTA MARÍA ZANIZA.	VIV - VIVIENDA	07 - SIERRA SUR	23 - SOLA DE VEGA	448 - SANTA MARÍA ZANIZA	0003 - ATOTONILCO	PUNTO	16.64747776	-97.3334619	Ver Mapa
511 - VIVIENDA BIENESTAR	511001 - VIVIENDA BIENESTAR	CONSTRUCCIÓN DE PISO FIRME PARA EL MEJORAMIENTO DE LA VIVIENDA, EN LA LOCALIDAD ATOTONILCO, MUNICIPIO SANTA MARÍA ZANIZA.	VIV - VIVIENDA	07 - SIERRA SUR	23 - SOLA DE VEGA	448 - SANTA MARÍA ZANIZA	0003 - ATOTONILCO	PUNTO	16.64761894	-97.33267736	Ver Mapa
511 - VIVIENDA BIENESTAR	511001 - VIVIENDA BIENESTAR	CONSTRUCCIÓN DE PISO FIRME PARA EL MEJORAMIENTO DE LA VIVIENDA, EN LA LOCALIDAD ATOTONILCO, MUNICIPIO SANTA MARÍA ZANIZA.	VIV - VIVIENDA	07 - SIERRA SUR	23 - SOLA DE VEGA	448 - SANTA MARÍA ZANIZA	0003 - ATOTONILCO	PUNTO	16.64805324	-97.33281147	Ver Mapa
511 - VIVIENDA BIENESTAR	511001 - VIVIENDA BIENESTAR	CONSTRUCCIÓN DE PISO FIRME PARA EL MEJORAMIENTO DE LA VIVIENDA, EN LA LOCALIDAD SANTA MARÍA ZANIZA, MUNICIPIO SANTA MARÍA ZANIZA.	VIV - VIVIENDA	07 - SIERRA SUR	23 - SOLA DE VEGA	448 - SANTA MARÍA ZANIZA	0001 - SANTA MARÍA ZANIZA	PUNTO	16.650234	-97.332866	Ver Mapa

UNIDAD RESPONSABLE	UNIDAD EJECUTORA	NOMBRE ACTIVIDAD	VERTIENTE	REGION	DISTRITO	MUNICIPIO	LOCALIDAD	TIPO AREA GEOGRAFICA	LATITUD	LONGITUD	CONSULTAR
511 - VIVIENDA BIENESTAR	511001 - VIVIENDA BIENESTAR	CONSTRUCCIÓN DE PISO FIRME PARA EL MEJORAMIENTO DE LA VIVIENDA, EN LA LOCALIDAD EL TECOLOTE, MUNICIPIO SAN FELIPE TEJALÁPAM.	VIV - VIVIENDA	08 - VALLES CENTRALES	11 - ETLA	135 - SAN FELIPE TEJALÁPAM	0006 - EL TECOLOTE	PUNTO	17.102544	-96.858969	Ver Mapa
511 - VIVIENDA BIENESTAR	511001 - VIVIENDA BIENESTAR	CONSTRUCCIÓN DE PISO FIRME PARA EL MEJORAMIENTO DE LA VIVIENDA, EN LA LOCALIDAD EL TECOLOTE, MUNICIPIO SAN FELIPE TEJALÁPAM.	VIV - VIVIENDA	08 - VALLES CENTRALES	11 - ETLA	135 - SAN FELIPE TEJALÁPAM	0006 - EL TECOLOTE	PUNTO	17.102731	-96.856991	Ver Mapa
511 - VIVIENDA BIENESTAR	511001 - VIVIENDA BIENESTAR	CONSTRUCCIÓN DE PISO FIRME PARA EL MEJORAMIENTO DE LA VIVIENDA, EN LA LOCALIDAD SANTA MARÍA ZANIZA, MUNICIPIO SANTA MARÍA ZANIZA.	VIV - VIVIENDA	07 - SIERRA SUR	23 - SOLA DE VEGA	448 - SANTA MARÍA ZANIZA	0001 - SANTA MARÍA ZANIZA	PUNTO	16.65354085	-97.33513488	Ver Mapa
511 - VIVIENDA BIENESTAR	511001 - VIVIENDA BIENESTAR	CONSTRUCCIÓN DE PISO FIRME PARA EL MEJORAMIENTO DE LA VIVIENDA, EN LA LOCALIDAD SANTA MARÍA ZANIZA, MUNICIPIO SANTA MARÍA ZANIZA.	VIV - VIVIENDA	07 - SIERRA SUR	23 - SOLA DE VEGA	448 - SANTA MARÍA ZANIZA	0001 - SANTA MARÍA ZANIZA	PUNTO	16.65412861	-97.335769	Ver Mapa
511 - VIVIENDA BIENESTAR	511001 - VIVIENDA BIENESTAR	CONSTRUCCIÓN DE PISO FIRME PARA EL MEJORAMIENTO DE LA VIVIENDA, EN LA LOCALIDAD SANTA MARÍA ZANIZA, MUNICIPIO SANTA MARÍA ZANIZA.	VIV - VIVIENDA	07 - SIERRA SUR	23 - SOLA DE VEGA	448 - SANTA MARÍA ZANIZA	0001 - SANTA MARÍA ZANIZA	PUNTO	16.65433908	-97.33871009	Ver Mapa
511 - VIVIENDA BIENESTAR	511001 - VIVIENDA BIENESTAR	CONSTRUCCIÓN DE PISO FIRME PARA EL MEJORAMIENTO DE LA VIVIENDA, EN LA LOCALIDAD SANTA MARÍA ZANIZA, MUNICIPIO SANTA MARÍA ZANIZA.	VIV - VIVIENDA	07 - SIERRA SUR	23 - SOLA DE VEGA	448 - SANTA MARÍA ZANIZA	0001 - SANTA MARÍA ZANIZA	PUNTO	16.65437772	-97.3351642	Ver Mapa
511 - VIVIENDA BIENESTAR	511001 - VIVIENDA BIENESTAR	CONSTRUCCIÓN DE PISO FIRME PARA EL MEJORAMIENTO DE LA VIVIENDA, EN LA LOCALIDAD SANTA MARÍA ZANIZA, MUNICIPIO SANTA MARÍA ZANIZA.	VIV - VIVIENDA	07 - SIERRA SUR	23 - SOLA DE VEGA	448 - SANTA MARÍA ZANIZA	0001 - SANTA MARÍA ZANIZA	PUNTO	16.65438299	-97.33600425	Ver Mapa
511 - VIVIENDA BIENESTAR	511001 - VIVIENDA BIENESTAR	CONSTRUCCIÓN DE PISO FIRME PARA EL MEJORAMIENTO DE LA VIVIENDA, EN LA LOCALIDAD SANTA MARÍA ZANIZA, MUNICIPIO SANTA MARÍA ZANIZA.	VIV - VIVIENDA	07 - SIERRA SUR	23 - SOLA DE VEGA	448 - SANTA MARÍA ZANIZA	0001 - SANTA MARÍA ZANIZA	PUNTO	16.65447235	-97.3385642	Ver Mapa
511 - VIVIENDA BIENESTAR	511001 - VIVIENDA BIENESTAR	CONSTRUCCIÓN DE PISO FIRME PARA EL MEJORAMIENTO DE LA VIVIENDA, EN LA LOCALIDAD SANTA MARÍA ZANIZA, MUNICIPIO SANTA MARÍA ZANIZA.	VIV - VIVIENDA	07 - SIERRA SUR	23 - SOLA DE VEGA	448 - SANTA MARÍA ZANIZA	0001 - SANTA MARÍA ZANIZA	PUNTO	16.654746	-97.335768	Ver Mapa
511 - VIVIENDA BIENESTAR	511001 - VIVIENDA BIENESTAR	CONSTRUCCIÓN DE PISO FIRME PARA EL MEJORAMIENTO DE LA VIVIENDA, EN LA LOCALIDAD SANTA MARÍA ZANIZA, MUNICIPIO SANTA MARÍA ZANIZA.	VIV - VIVIENDA	07 - SIERRA SUR	23 - SOLA DE VEGA	448 - SANTA MARÍA ZANIZA	0001 - SANTA MARÍA ZANIZA	PUNTO	16.65476171	-97.33922252	Ver Mapa
511 - VIVIENDA BIENESTAR	511001 - VIVIENDA BIENESTAR	CONSTRUCCIÓN DE PISO FIRME PARA EL MEJORAMIENTO DE LA VIVIENDA, EN LA LOCALIDAD SANTA MARÍA ZANIZA, MUNICIPIO SANTA MARÍA ZANIZA.	VIV - VIVIENDA	07 - SIERRA SUR	23 - SOLA DE VEGA	448 - SANTA MARÍA ZANIZA	0001 - SANTA MARÍA ZANIZA	PUNTO	16.65477028	-97.33756595	Ver Mapa
511 - VIVIENDA BIENESTAR	511001 - VIVIENDA BIENESTAR	CONSTRUCCIÓN DE PISO FIRME PARA EL MEJORAMIENTO DE LA VIVIENDA, EN LA LOCALIDAD SANTA MARÍA ZANIZA, MUNICIPIO SANTA MARÍA ZANIZA.	VIV - VIVIENDA	07 - SIERRA SUR	23 - SOLA DE VEGA	448 - SANTA MARÍA ZANIZA	0001 - SANTA MARÍA ZANIZA	PUNTO	16.65482085	-97.33692257	Ver Mapa
511 - VIVIENDA BIENESTAR	511001 - VIVIENDA BIENESTAR	CONSTRUCCIÓN DE PISO FIRME PARA EL MEJORAMIENTO DE LA VIVIENDA, EN LA LOCALIDAD SANTA MARÍA ZANIZA, MUNICIPIO SANTA MARÍA ZANIZA.	VIV - VIVIENDA	07 - SIERRA SUR	23 - SOLA DE VEGA	448 - SANTA MARÍA ZANIZA	0001 - SANTA MARÍA ZANIZA	PUNTO	16.65484115	-97.33974681	Ver Mapa
511 - VIVIENDA BIENESTAR	511001 - VIVIENDA BIENESTAR	CONSTRUCCIÓN DE PISO FIRME PARA EL MEJORAMIENTO DE LA VIVIENDA, EN LA LOCALIDAD SANTA MARÍA ZANIZA, MUNICIPIO SANTA MARÍA ZANIZA.	VIV - VIVIENDA	07 - SIERRA SUR	23 - SOLA DE VEGA	448 - SANTA MARÍA ZANIZA	0001 - SANTA MARÍA ZANIZA	PUNTO	16.65488586	-97.33708191	Ver Mapa
511 - VIVIENDA BIENESTAR	511001 - VIVIENDA BIENESTAR	CONSTRUCCIÓN DE PISO FIRME PARA EL MEJORAMIENTO DE LA VIVIENDA, EN LA LOCALIDAD SANTA MARÍA ZANIZA, MUNICIPIO SANTA MARÍA ZANIZA.	VIV - VIVIENDA	07 - SIERRA SUR	23 - SOLA DE VEGA	448 - SANTA MARÍA ZANIZA	0001 - SANTA MARÍA ZANIZA	PUNTO	16.65494514	-97.33964919	Ver Mapa
511 - VIVIENDA BIENESTAR	511001 - VIVIENDA BIENESTAR	CONSTRUCCIÓN DE PISO FIRME PARA EL MEJORAMIENTO DE LA VIVIENDA, EN LA LOCALIDAD SANTA MARÍA ZANIZA, MUNICIPIO SANTA MARÍA ZANIZA.	VIV - VIVIENDA	07 - SIERRA SUR	23 - SOLA DE VEGA	448 - SANTA MARÍA ZANIZA	0001 - SANTA MARÍA ZANIZA	PUNTO	16.65496458	-97.33999511	Ver Mapa
511 - VIVIENDA BIENESTAR	511001 - VIVIENDA BIENESTAR	CONSTRUCCIÓN DE PISO FIRME PARA EL MEJORAMIENTO DE LA VIVIENDA, EN LA LOCALIDAD SANTA MARÍA ZANIZA, MUNICIPIO SANTA MARÍA ZANIZA.	VIV - VIVIENDA	07 - SIERRA SUR	23 - SOLA DE VEGA	448 - SANTA MARÍA ZANIZA	0001 - SANTA MARÍA ZANIZA	PUNTO	16.65498463	-97.33627932	Ver Mapa
511 - VIVIENDA BIENESTAR	511001 - VIVIENDA BIENESTAR	CONSTRUCCIÓN DE PISO FIRME PARA EL MEJORAMIENTO DE LA VIVIENDA, EN LA LOCALIDAD SANTA MARÍA ZANIZA, MUNICIPIO SANTA MARÍA ZANIZA.	VIV - VIVIENDA	07 - SIERRA SUR	23 - SOLA DE VEGA	448 - SANTA MARÍA ZANIZA	0001 - SANTA MARÍA ZANIZA	PUNTO	16.65511386	-97.33722586	Ver Mapa
511 - VIVIENDA BIENESTAR	511001 - VIVIENDA BIENESTAR	CONSTRUCCIÓN DE PISO FIRME PARA EL MEJORAMIENTO DE LA VIVIENDA, EN LA LOCALIDAD SANTA MARÍA ZANIZA, MUNICIPIO SANTA MARÍA ZANIZA.	VIV - VIVIENDA	07 - SIERRA SUR	23 - SOLA DE VEGA	448 - SANTA MARÍA ZANIZA	0001 - SANTA MARÍA ZANIZA	PUNTO	16.655198	-97.33744518	Ver Mapa
511 - VIVIENDA BIENESTAR	511001 - VIVIENDA BIENESTAR	CONSTRUCCIÓN DE PISO FIRME PARA EL MEJORAMIENTO DE LA VIVIENDA, EN LA LOCALIDAD SANTA MARÍA ZANIZA, MUNICIPIO SANTA MARÍA ZANIZA.	VIV - VIVIENDA	07 - SIERRA SUR	23 - SOLA DE VEGA	448 - SANTA MARÍA ZANIZA	0001 - SANTA MARÍA ZANIZA	PUNTO	16.65523343	-97.33852627	Ver Mapa
511 - VIVIENDA BIENESTAR	511001 - VIVIENDA BIENESTAR	CONSTRUCCIÓN DE PISO FIRME PARA EL MEJORAMIENTO DE LA VIVIENDA, EN LA LOCALIDAD SANTA MARÍA ZANIZA, MUNICIPIO SANTA MARÍA ZANIZA.	VIV - VIVIENDA	07 - SIERRA SUR	23 - SOLA DE VEGA	448 - SANTA MARÍA ZANIZA	0001 - SANTA MARÍA ZANIZA	PUNTO	16.65553378	-97.34066785	Ver Mapa
511 - VIVIENDA BIENESTAR	511001 - VIVIENDA BIENESTAR	CONSTRUCCIÓN DE PISO FIRME PARA EL MEJORAMIENTO DE LA VIVIENDA, EN LA LOCALIDAD SANTA MARÍA ZANIZA, MUNICIPIO SANTA MARÍA ZANIZA.	VIV - VIVIENDA	07 - SIERRA SUR	23 - SOLA DE VEGA	448 - SANTA MARÍA ZANIZA	0001 - SANTA MARÍA ZANIZA	PUNTO	16.65597477	-97.33851298	Ver Mapa
511 - VIVIENDA BIENESTAR	511001 - VIVIENDA BIENESTAR	CONSTRUCCIÓN DE PISO FIRME PARA EL MEJORAMIENTO DE LA VIVIENDA, EN LA LOCALIDAD SANTA MARÍA ZANIZA, MUNICIPIO SANTA MARÍA ZANIZA.	VIV - VIVIENDA	07 - SIERRA SUR	23 - SOLA DE VEGA	448 - SANTA MARÍA ZANIZA	0001 - SANTA MARÍA ZANIZA	PUNTO	16.656225	-97.338904	Ver Mapa
511 - VIVIENDA BIENESTAR	511001 - VIVIENDA BIENESTAR	CONSTRUCCIÓN DE PISO FIRME PARA EL MEJORAMIENTO DE LA VIVIENDA, EN LA LOCALIDAD SANTA MARÍA ZANIZA, MUNICIPIO SANTA MARÍA ZANIZA.	VIV - VIVIENDA	07 - SIERRA SUR	23 - SOLA DE VEGA	448 - SANTA MARÍA ZANIZA	0001 - SANTA MARÍA ZANIZA	PUNTO	16.656508	-97.34154886	Ver Mapa
511 - VIVIENDA BIENESTAR	511001 - VIVIENDA BIENESTAR	CONSTRUCCIÓN DE PISO FIRME PARA EL MEJORAMIENTO DE LA VIVIENDA, EN LA LOCALIDAD SANTA MARÍA ZANIZA, MUNICIPIO SANTA MARÍA ZANIZA.	VIV - VIVIENDA	07 - SIERRA SUR	23 - SOLA DE VEGA	448 - SANTA MARÍA ZANIZA	0001 - SANTA MARÍA ZANIZA	PUNTO	16.65751357	-97.33827884	Ver Mapa
532 - INSTITUTO OAXAQUEÑO CONSTRUCTOR DE INFRAESTRUCTURA EDUCATIVA	532001 - INSTITUTO OAXAQUEÑO CONSTRUCTOR DE INFRAESTRUCTURA EDUCATIVA	CONSTRUCCIÓN DE AULA EN ESCUELA PRIMARIA "FRANCISCO I. MADERO" CON CLAVE ESCOLAR: 20DPB1762W, EN LA LOCALIDAD TLALIXTAC VIEJO, MUNICIPIO SANTA MARÍA TLALIXTAC	EDI - EDUCACION E INVESTIGACION	01 - SIERRA DE FLORES MAGÓN	05 - CUICATLÁN	438 - SANTA MARÍA TLALIXTAC	0002 - TLALIXTAC VIEJO	PUNTO	17.88632926	-96.75040876	Ver Mapa
532 - INSTITUTO OAXAQUEÑO CONSTRUCTOR DE INFRAESTRUCTURA EDUCATIVA	532001 - INSTITUTO OAXAQUEÑO CONSTRUCTOR DE INFRAESTRUCTURA EDUCATIVA	CONSTRUCCIÓN DE AULA EN CENTRO DE EDUCACIÓN INICIAL INDÍGENA CON CLAVE ESCOLAR: 20DIND023P, EN LA LOCALIDAD YOSOJICA, MUNICIPIO SAN AGUSTÍN TLACOTEPEC	EDI - EDUCACION E INVESTIGACION	04 - MIXTECA	16 - TLAXIACO	086 - SAN AGUSTÍN TLACOTEPEC	0005 - SAN JOSÉ YOSOJICA	PUNTO	17.19045063	-97.54482633	Ver Mapa
532 - INSTITUTO OAXAQUEÑO CONSTRUCTOR DE INFRAESTRUCTURA EDUCATIVA	532001 - INSTITUTO OAXAQUEÑO CONSTRUCTOR DE INFRAESTRUCTURA EDUCATIVA	CONSTRUCCIÓN DE COMEDOR ESCOLAR EN ESCUELA PRIMARIA "MIGUEL HIDALGO Y COSTILLAT" CON CLAVE ESCOLAR: 20DPB1954L, EN LA LOCALIDAD DE SAN BARTOLOMÉ QUIALANA, MUNICIPIO SAN BARTOLOMÉ QUIALANA.	EDI - EDUCACION E INVESTIGACION	08 - VALLES CENTRALES	20 - TLACOLULA	118 - SAN BARTOLOMÉ QUIALANA	0001 - SAN BARTOLOMÉ QUIALANA	PUNTO	16.89543975	-96.50217559	Ver Mapa

UNIDAD RESPONSABLE	UNIDAD EJECUTORA	NOMBRE ACTIVIDAD	VERTIENTE	REGION	DISTRITO	MUNICIPIO	LOCALIDAD	TIPO AREA GEOGRAFICA	LATITUD	LONGITUD	CONSULTAR
511 - VIVIENDA BIENESTAR	511001 - VIVIENDA BIENESTAR	CONSTRUCCIÓN DE PISO FIRME PARA EL MEJORAMIENTO DE LA VIVIENDA, EN LA LOCALIDAD EL TECOLOTE, MUNICIPIO SAN FELIPE TEJALÁPAM.	VIV - VIVIENDA	08 - VALLES CENTRALES	11 - ETLA	135 - SAN FELIPE TEJALÁPAM	0006 - EL TECOLOTE	PUNTO	17.102544	-96.858969	Ver Mapa
511 - VIVIENDA BIENESTAR	511001 - VIVIENDA BIENESTAR	CONSTRUCCIÓN DE PISO FIRME PARA EL MEJORAMIENTO DE LA VIVIENDA, EN LA LOCALIDAD EL TECOLOTE, MUNICIPIO SAN FELIPE TEJALÁPAM.	VIV - VIVIENDA	08 - VALLES CENTRALES	11 - ETLA	135 - SAN FELIPE TEJALÁPAM	0006 - EL TECOLOTE	PUNTO	17.102731	-96.856991	Ver Mapa
532 - INSTITUTO OAXAQUEÑO CONSTRUCTOR DE INFRAESTRUCTURA EDUCATIVA	532001 - INSTITUTO OAXAQUEÑO CONSTRUCTOR DE INFRAESTRUCTURA EDUCATIVA	CONSTRUCCIÓN DE AULA EN ESCUELA PRIMARIA "SEVERO HERNÁNDEZ GÓMEZ" CON CLAVE ESCOLAR: 20DP0433Y, EN LA LOCALIDAD DE FLOR BATAVIA, MUNICIPIO SAN ANDRÉS TEOTILÁPAM.	EDI - EDUCACION E INVESTIGACION	01 - SIERRA DE FLORES MAGÓN	05 - CUICATLÁN	098 - SAN ANDRÉS TEOTILÁPAM	0004 - FLOR BATAVIA	PUNTO	17.98691863	-96.51981808	Ver Mapa
532 - INSTITUTO OAXAQUEÑO CONSTRUCTOR DE INFRAESTRUCTURA EDUCATIVA	532001 - INSTITUTO OAXAQUEÑO CONSTRUCTOR DE INFRAESTRUCTURA EDUCATIVA	CONSTRUCCIÓN DE AULAS EN JARDÍN DE NIÑOS "LAURO D. GARCÍA" CON CLAVE ESCOLAR: 20DIN0242R, EN LA LOCALIDAD DE SANTA MARÍA JALTANGUIS, MUNICIPIO DE SANTA MARÍA JALTANGUIS.	EDI - EDUCACION E INVESTIGACION	12 - BENEMÉRITO DISTRITO DE	419 - SANTA MARÍA JALTANGUIS	0001 - SANTA MARÍA JALTANGUIS		PUNTO	17.36034814	-96.52859466	Ver Mapa
532 - INSTITUTO OAXAQUEÑO CONSTRUCTOR DE INFRAESTRUCTURA EDUCATIVA	532001 - INSTITUTO OAXAQUEÑO CONSTRUCTOR DE INFRAESTRUCTURA EDUCATIVA	CONSTRUCCIÓN DE AULA EN ESCUELA SECUNDARIA TÉCNICA NÚM. 143 CON CLAVE ESCOLAR: 20DST0159U, EN LA LOCALIDAD DE SAN JERÓNIMO TLACOCCHAHUAYA, MUNICIPIO DE SAN JERÓNIMO TLACOCCHAHUAYA.	EDI - EDUCACION E INVESTIGACION	08 - VALLES CENTRALES	20 - TLACOLULA	550 - SAN JERÓNIMO TLACOCCHAHUAYA	0001 - SAN JERÓNIMO TLACOCCHAHUAYA	PUNTO	17.00932152	-96.59188635	Ver Mapa
532 - INSTITUTO OAXAQUEÑO CONSTRUCTOR DE INFRAESTRUCTURA EDUCATIVA	532001 - INSTITUTO OAXAQUEÑO CONSTRUCTOR DE INFRAESTRUCTURA EDUCATIVA	CONSTRUCCIÓN DE AULA EN JARDÍN DE NIÑOS "MANUEL DOBLADO" CON CLAVE ESCOLAR: 20DJN0557Q, EN LA LOCALIDAD DE SAN SEBASTIÁN TEITIPAC, MUNICIPIO DE SAN SEBASTIÁN TEITIPAC.	EDI - EDUCACION E INVESTIGACION	08 - VALLES CENTRALES	20 - TLACOLULA	349 - SAN SEBASTIÁN TEITIPAC	0001 - SAN SEBASTIÁN TEITIPAC	PUNTO	16.95257443	-96.61426035	Ver Mapa
532 - INSTITUTO OAXAQUEÑO CONSTRUCTOR DE INFRAESTRUCTURA EDUCATIVA	532001 - INSTITUTO OAXAQUEÑO CONSTRUCTOR DE INFRAESTRUCTURA EDUCATIVA	CONSTRUCCIÓN DE TEGHADO EN ÁREA DE IMPARTICIÓN DE EDUCACIÓN FÍSICA EN ESCUELA TELESECUNDARIA CON CLAVE ESCOLAR: 20DTV0843Z, EN LA LOCALIDAD DE CIENEGUILLA, MUNICIPIO DE SAN SEBASTIÁN RÍO HONDO.	EDI - EDUCACION E INVESTIGACION	07 - SIERRA SUR	26 - MIAHUATLÁN	347 - SAN SEBASTIÁN RÍO HONDO	0002 - CIENEGUILLA	PUNTO	16.17787043	-96.3871256	Ver Mapa
532 - INSTITUTO OAXAQUEÑO CONSTRUCTOR DE INFRAESTRUCTURA EDUCATIVA	532001 - INSTITUTO OAXAQUEÑO CONSTRUCTOR DE INFRAESTRUCTURA EDUCATIVA	CONSTRUCCIÓN DE TEGHADO EN ÁREA DE IMPARTICIÓN DE EDUCACIÓN FÍSICA EN ESCUELA TELESECUNDARIA CON CLAVE ESCOLAR: 20DVT0702A, EN LA LOCALIDAD DE SAN ANTONIO LALANA, MUNICIPIO DE SAN PABLO COATLÁN.	EDI - EDUCACION E INVESTIGACION	07 - SIERRA SUR	26 - MIAHUATLÁN	291 - SAN PABLO COATLÁN	0002 - SAN ANTONIO LALANA	PUNTO	16.07741979	-96.85413286	Ver Mapa
532 - INSTITUTO OAXAQUEÑO CONSTRUCTOR DE INFRAESTRUCTURA EDUCATIVA	532001 - INSTITUTO OAXAQUEÑO CONSTRUCTOR DE INFRAESTRUCTURA EDUCATIVA	CONSTRUCCIÓN DE TEGHADO EN ÁREA DE IMPARTICIÓN DE EDUCACIÓN FÍSICA DEL IEBO NÚM. 53 CON CLAVE ESCOLAR: 20ETH0054T, EN LA LOCALIDAD DE SAN PEDRO TEOZACALCO, MUNICIPIO DE SAN PEDRO TEOZACALCO.	EDI - EDUCACION E INVESTIGACION	04 - MIXTECA	10 - NOCHIXTLÁN	329 - SAN PEDRO TEOZACALCO	0001 - SAN PEDRO TEOZACALCO	PUNTO	17.02231344	-97.2824265	Ver Mapa
532 - INSTITUTO OAXAQUEÑO CONSTRUCTOR DE INFRAESTRUCTURA EDUCATIVA	532001 - INSTITUTO OAXAQUEÑO CONSTRUCTOR DE INFRAESTRUCTURA EDUCATIVA	CONSTRUCCIÓN DE AULA EN ESCUELA PRIMARIA "EMILIANO ZAPATA" CON CLAVE ESCOLAR: 20DPR1706E, EN LA LOCALIDAD DE SAN FELIPE CIENEGUILLA, MUNICIPIO DE SAN SEBASTIÁN RÍO HONDO.	EDI - EDUCACION E INVESTIGACION	07 - SIERRA SUR	26 - MIAHUATLÁN	347 - SAN SEBASTIÁN RÍO HONDO	0003 - SAN FELIPE CIENEGUILLA	PUNTO	16.20370188	-96.41467912	Ver Mapa
532 - INSTITUTO OAXAQUEÑO CONSTRUCTOR DE INFRAESTRUCTURA EDUCATIVA	532001 - INSTITUTO OAXAQUEÑO CONSTRUCTOR DE INFRAESTRUCTURA EDUCATIVA	CONSTRUCCIÓN DE AULA DEL IEBO NÚM. 151, CON CLAVE ESCOLAR: 20ETH0151V, EN LA LOCALIDAD DE OCOTLÁN DE JUÁREZ, MUNICIPIO DE SANTIAGO TETEPEC.	EDI - EDUCACION E INVESTIGACION	02 - COSTA	21 - JAMILTEPEC	489 - SANTIAGO TETEPEC	0007 - OCOTLÁN DE JUÁREZ	PUNTO	16.37482831	-97.67365218	Ver Mapa
532 - INSTITUTO OAXAQUEÑO CONSTRUCTOR DE INFRAESTRUCTURA EDUCATIVA	532001 - INSTITUTO OAXAQUEÑO CONSTRUCTOR DE INFRAESTRUCTURA EDUCATIVA	CONSTRUCCIÓN DE AULA EN ESCUELA TELESECUNDARIA CON CLAVE ESCOLAR: 20DVT1134F, EN LA LOCALIDAD DE SANTA CRUZ, MUNICIPIO DE SANTA MARÍA TLAHUITOLTEPEC.	EDI - EDUCACION E INVESTIGACION	06 - SIERRA DE JUÁREZ	14 - MIXE	437 - SANTA MARÍA TLAHUITOLTEPEC	0005 - SANTA CRUZ	PUNTO	17.09069121	-96.04820181	Ver Mapa
532 - INSTITUTO OAXAQUEÑO CONSTRUCTOR DE INFRAESTRUCTURA EDUCATIVA	532001 - INSTITUTO OAXAQUEÑO CONSTRUCTOR DE INFRAESTRUCTURA EDUCATIVA	CONSTRUCCIÓN DE COMEDOR ESCOLAR EN EL JARDIN DE NIÑOS "FRIDA KAHLO" CON CLAVE ESCOLAR: 20DIN2394I, EN LA LOCALIDAD DE AYOQUEZCO DE ALDAMA, MUNICIPIO DE AYOQUEZCO DE ALDAMA.	EDI - EDUCACION E INVESTIGACION	08 - VALLES CENTRALES	18 - ZIMATLÁN	398 - AYOQUEZCO DE ALDAMA	0001 - AYOQUEZCO DE ALDAMA	PUNTO	16.69227358	-96.84529121	Ver Mapa
532 - INSTITUTO OAXAQUEÑO CONSTRUCTOR DE INFRAESTRUCTURA EDUCATIVA	532001 - INSTITUTO OAXAQUEÑO CONSTRUCTOR DE INFRAESTRUCTURA EDUCATIVA	CONSTRUCCIÓN DE AULA EN TEBECO NÚM. 36 CON CLAVE ESCOLAR: 20ETK0036R, EN LA LOCALIDAD FLORES, MUNICIPIO DE SANTA MARÍA TLAHUITOLTEPEC.	EDI - EDUCACION E INVESTIGACION	06 - SIERRA DE JUÁREZ	14 - MIXE	437 - SANTA MARÍA TLAHUITOLTEPEC	0002 - FLORES	PUNTO	17.1056792	-96.11414339	Ver Mapa
406 - FISCALÍA GENERAL DEL ESTADO DE OAXACA	406001 - OFICINA DEL FISCAL GENERAL DEL ESTADO DE OAXACA	CONSTRUCCIÓN DE UN PANTEÓN FORENSE EN EL MUNICIPIO DE SAN JUAN BAUTISTA COIXTLAHUACA	SPJ - PROTECCION CIVIL, SEGURIDAD PUBLICA Y JUSTICIA	04 - MIXTECA	03 - COIXTLAHUACA	176 - SAN JUAN BAUTISTA COIXTLAHUACA	0001 - SAN JUAN BAUTISTA COIXTLAHUACA	PUNTO	17.71938032	-97.32689739	Ver Mapa
406 - FISCALÍA GENERAL DEL ESTADO DE OAXACA	406001 - OFICINA DEL FISCAL GENERAL DEL ESTADO DE OAXACA	REHABILITACIÓN DEL SERVICIO MÉDICO FORENSE EN EL MUNICIPIO DE SAN JUAN BAUTISTA COIXTLAHUACA	SPJ - PROTECCION CIVIL, SEGURIDAD PUBLICA Y JUSTICIA	04 - MIXTECA	03 - COIXTLAHUACA	176 - SAN JUAN BAUTISTA COIXTLAHUACA	0001 - SAN JUAN BAUTISTA COIXTLAHUACA	PUNTO	17.7200181	-97.32568771	Ver Mapa
532 - INSTITUTO OAXAQUEÑO CONSTRUCTOR DE INFRAESTRUCTURA EDUCATIVA	532001 - INSTITUTO OAXAQUEÑO CONSTRUCTOR DE INFRAESTRUCTURA EDUCATIVA	CONSTRUCCIÓN DE AULA EN JARDIN DE NIÑOS "LUZ MARÍA SERRADEL" CON CLAVE ESCOLAR: 20DIN0791V, EN LA LOCALIDAD HEROICA VILLA TEZOATLÁN DE SEGURA Y LUNA, CUNA DE LA INDEPENDENCIA DE OAXACA, MUNICIPIO HEROICA VILLA TEZOATLÁN DE SEGURA Y LUNA, CUNA DE LA INDEPENDENCIA DE OAXACA	EDI - EDUCACION E INVESTIGACION	04 - MIXTECA	02 - HUAJUAPAN	549 - HEROICA VILLA TEZOATLÁN DE SEGURA Y LUNA, CUNA DE LA INDEPENDENCIA DE OAXACA	0001 - HEROICA VILLA TEZOATLÁN DE SEGURA Y LUNA, CUNA DE LA INDEPENDENCIA DE OAXACA	PUNTO	17.6448634	-97.80729909	Ver Mapa
532 - INSTITUTO OAXAQUEÑO CONSTRUCTOR DE INFRAESTRUCTURA EDUCATIVA	532001 - INSTITUTO OAXAQUEÑO CONSTRUCTOR DE INFRAESTRUCTURA EDUCATIVA	CONSTRUCCIÓN DE AULA EN ESCUELA TELESECUNDARIA CON CLAVE ESCOLAR: 20DVT1715L, EN LA LOCALIDAD DE CUESTA BLANCA, MUNICIPIO HEROICA VILLA TEZOATLÁN DE SEGURA Y LUNA, CUNA DE LA INDEPENDENCIA DE OAXACA	EDI - EDUCACION E INVESTIGACION	04 - MIXTECA	02 - HUAJUAPAN	549 - HEROICA VILLA TEZOATLÁN DE SEGURA Y LUNA, CUNA DE LA INDEPENDENCIA DE OAXACA	0040 - CUESTA BLANCA	PUNTO	17.56443409	-97.89382472	Ver Mapa
512 - COMISIÓN ESTATAL DEL AGUA PARA EL BIENESTAR	512001 - COMISIÓN ESTATAL DEL AGUA PARA EL BIENESTAR	CONSTRUCCIÓN DEL SISTEMA DE AGUA POTABLE EN LA LOCALIDAD CAJÓN DE PIEDRA, MUNICIPIO SANTO DOMINGO TEHUANTEPEC	AGP - AGUA POTABLE	03 - ISTMO	28 - TEHUANTEPEC	515 - SANTO DOMINGO TEHUANTEPEC	0034 - CAJÓN DE PIEDRA	POLILINEA	16.26982274	-95.44502929	Ver Mapa
512 - COMISIÓN ESTATAL DEL AGUA PARA EL BIENESTAR	512001 - COMISIÓN ESTATAL DEL AGUA PARA EL BIENESTAR	CONSTRUCCIÓN DEL SISTEMA DE AGUA POTABLE EN LA LOCALIDAD CAJÓN DE PIEDRA, MUNICIPIO SANTO DOMINGO TEHUANTEPEC	AGP - AGUA POTABLE	03 - ISTMO	28 - TEHUANTEPEC	515 - SANTO DOMINGO TEHUANTEPEC	0034 - CAJÓN DE PIEDRA	POLILINEA	16.26982663	-95.44501724	Ver Mapa
512 - COMISIÓN ESTATAL DEL AGUA PARA EL BIENESTAR	512001 - COMISIÓN ESTATAL DEL AGUA PARA EL BIENESTAR	CONSTRUCCIÓN DEL SISTEMA DE AGUA POTABLE EN LA LOCALIDAD CAJÓN DE PIEDRA, MUNICIPIO SANTO DOMINGO TEHUANTEPEC	AGP - AGUA POTABLE	03 - ISTMO	28 - TEHUANTEPEC	515 - SANTO DOMINGO TEHUANTEPEC	0034 - CAJÓN DE PIEDRA	POLILINEA	16.26987323	-95.44476875	Ver Mapa
512 - COMISIÓN ESTATAL DEL AGUA PARA EL BIENESTAR	512001 - COMISIÓN ESTATAL DEL AGUA PARA EL BIENESTAR	CONSTRUCCIÓN DEL SISTEMA DE AGUA POTABLE EN LA LOCALIDAD CAJÓN DE PIEDRA, MUNICIPIO SANTO DOMINGO TEHUANTEPEC	AGP - AGUA POTABLE	03 - ISTMO	28 - TEHUANTEPEC	515 - SANTO DOMINGO TEHUANTEPEC	0034 - CAJÓN DE PIEDRA	POLILINEA	16.26990869	-95.44462783	Ver Mapa
512 - COMISIÓN ESTATAL DEL AGUA PARA EL BIENESTAR	512001 - COMISIÓN ESTATAL DEL AGUA PARA EL BIENESTAR	CONSTRUCCIÓN DEL SISTEMA DE AGUA POTABLE EN LA LOCALIDAD CAJÓN DE PIEDRA, MUNICIPIO SANTO DOMINGO TEHUANTEPEC	AGP - AGUA POTABLE	03 - ISTMO	28 - TEHUANTEPEC	515 - SANTO DOMINGO TEHUANTEPEC	0034 - CAJÓN DE PIEDRA	POLILINEA	16.26991022	-95.44468282	Ver Mapa
512 - COMISIÓN ESTATAL DEL AGUA PARA EL BIENESTAR	512001 - COMISIÓN ESTATAL DEL AGUA PARA EL BIENESTAR	CONSTRUCCIÓN DEL SISTEMA DE AGUA POTABLE EN LA LOCALIDAD CAJÓN DE PIEDRA, MUNICIPIO SANTO DOMINGO TEHUANTEPEC	AGP - AGUA POTABLE	03 - ISTMO	28 - TEHUANTEPEC	515 - SANTO DOMINGO TEHUANTEPEC	0034 - CAJÓN DE PIEDRA	POLILINEA	16.26995145	-95.44418737	Ver Mapa

UNIDAD RESPONSABLE	UNIDAD EJECUTORA	NOMBRE ACTIVIDAD	VERTIENTE	REGION	DISTRITO	MUNICIPIO	LOCALIDAD	TIPO AREA GEOGRAFICA	LATITUD	LONGITUD	CONSULTAR
511 - VIVIENDA BIENESTAR	511001 - VIVIENDA BIENESTAR	CONSTRUCCIÓN DE PISO FIRME PARA EL MEJORAMIENTO DE LA VIVIENDA, EN LA LOCALIDAD EL TECOLOTE, MUNICIPIO SAN FELIPE TEJALÁPAM.	VIV - VIVIENDA	08 - VALLES CENTRALES	11 - ETLA	135 - SAN FELIPE TEJALÁPAM	0006 - EL TECOLOTE	PUNTO	17.102544	-96.858969	Ver Mapa
511 - VIVIENDA BIENESTAR	511001 - VIVIENDA BIENESTAR	CONSTRUCCIÓN DE PISO FIRME PARA EL MEJORAMIENTO DE LA VIVIENDA, EN LA LOCALIDAD EL TECOLOTE, MUNICIPIO SAN FELIPE TEJALÁPAM.	VIV - VIVIENDA	08 - VALLES CENTRALES	11 - ETLA	135 - SAN FELIPE TEJALÁPAM	0006 - EL TECOLOTE	PUNTO	17.102731	-96.856991	Ver Mapa
512 - COMISIÓN ESTATAL DEL AGUA PARA EL BIENESTAR	512001 - COMISIÓN ESTATAL DEL AGUA PARA EL BIENESTAR	CONSTRUCCIÓN DEL SISTEMA DE AGUA POTABLE EN LA LOCALIDAD CAJÓN DE PIEDRA, MUNICIPIO SANTO DOMINGO TEHUANTEPEC	AGP - AGUA POTABLE	03 - ISTMO	28 - TEHUANTEPEC	515 - SANTO DOMINGO TEHUANTEPEC	0034 - CAJÓN DE PIEDRA	POLILINEA	16.29366763	-95.4108514	Ver Mapa
512 - COMISIÓN ESTATAL DEL AGUA PARA EL BIENESTAR	512001 - COMISIÓN ESTATAL DEL AGUA PARA EL BIENESTAR	CONSTRUCCIÓN DEL SISTEMA DE AGUA POTABLE EN LA LOCALIDAD CAJÓN DE PIEDRA, MUNICIPIO SANTO DOMINGO TEHUANTEPEC	AGP - AGUA POTABLE	03 - ISTMO	28 - TEHUANTEPEC	515 - SANTO DOMINGO TEHUANTEPEC	0034 - CAJÓN DE PIEDRA	POLILINEA	16.29347775	-95.40979267	Ver Mapa
512 - COMISIÓN ESTATAL DEL AGUA PARA EL BIENESTAR	512001 - COMISIÓN ESTATAL DEL AGUA PARA EL BIENESTAR	CONSTRUCCIÓN DEL SISTEMA DE AGUA POTABLE EN LA LOCALIDAD CAJÓN DE PIEDRA, MUNICIPIO SANTO DOMINGO TEHUANTEPEC	AGP - AGUA POTABLE	03 - ISTMO	28 - TEHUANTEPEC	515 - SANTO DOMINGO TEHUANTEPEC	0034 - CAJÓN DE PIEDRA	POLILINEA	16.29375592	-95.40924219	Ver Mapa
512 - COMISIÓN ESTATAL DEL AGUA PARA EL BIENESTAR	512001 - COMISIÓN ESTATAL DEL AGUA PARA EL BIENESTAR	CONSTRUCCIÓN DEL SISTEMA DE AGUA POTABLE EN LA LOCALIDAD CAJÓN DE PIEDRA, MUNICIPIO SANTO DOMINGO TEHUANTEPEC	AGP - AGUA POTABLE	03 - ISTMO	28 - TEHUANTEPEC	515 - SANTO DOMINGO TEHUANTEPEC	0034 - CAJÓN DE PIEDRA	POLILINEA	16.29390749	-95.41244668	Ver Mapa
512 - COMISIÓN ESTATAL DEL AGUA PARA EL BIENESTAR	512001 - COMISIÓN ESTATAL DEL AGUA PARA EL BIENESTAR	CONSTRUCCIÓN DEL SISTEMA DE AGUA POTABLE EN LA LOCALIDAD CAJÓN DE PIEDRA, MUNICIPIO SANTO DOMINGO TEHUANTEPEC	AGP - AGUA POTABLE	03 - ISTMO	28 - TEHUANTEPEC	515 - SANTO DOMINGO TEHUANTEPEC	0034 - CAJÓN DE PIEDRA	POLILINEA	16.29391792	-95.40926553	Ver Mapa
512 - COMISIÓN ESTATAL DEL AGUA PARA EL BIENESTAR	512001 - COMISIÓN ESTATAL DEL AGUA PARA EL BIENESTAR	CONSTRUCCIÓN DEL SISTEMA DE AGUA POTABLE EN LA LOCALIDAD CAJÓN DE PIEDRA, MUNICIPIO SANTO DOMINGO TEHUANTEPEC	AGP - AGUA POTABLE	03 - ISTMO	28 - TEHUANTEPEC	515 - SANTO DOMINGO TEHUANTEPEC	0034 - CAJÓN DE PIEDRA	POLILINEA	16.29407782	-95.40997959	Ver Mapa
512 - COMISIÓN ESTATAL DEL AGUA PARA EL BIENESTAR	512001 - COMISIÓN ESTATAL DEL AGUA PARA EL BIENESTAR	CONSTRUCCIÓN DEL SISTEMA DE AGUA POTABLE EN LA LOCALIDAD CAJÓN DE PIEDRA, MUNICIPIO SANTO DOMINGO TEHUANTEPEC	AGP - AGUA POTABLE	03 - ISTMO	28 - TEHUANTEPEC	515 - SANTO DOMINGO TEHUANTEPEC	0034 - CAJÓN DE PIEDRA	POLILINEA	16.29408816	-95.41007073	Ver Mapa
512 - COMISIÓN ESTATAL DEL AGUA PARA EL BIENESTAR	512001 - COMISIÓN ESTATAL DEL AGUA PARA EL BIENESTAR	CONSTRUCCIÓN DEL SISTEMA DE AGUA POTABLE EN LA LOCALIDAD CAJÓN DE PIEDRA, MUNICIPIO SANTO DOMINGO TEHUANTEPEC	AGP - AGUA POTABLE	03 - ISTMO	28 - TEHUANTEPEC	515 - SANTO DOMINGO TEHUANTEPEC	0034 - CAJÓN DE PIEDRA	POLILINEA	16.29412601	-95.41221877	Ver Mapa
512 - COMISIÓN ESTATAL DEL AGUA PARA EL BIENESTAR	512001 - COMISIÓN ESTATAL DEL AGUA PARA EL BIENESTAR	CONSTRUCCIÓN DEL SISTEMA DE AGUA POTABLE EN LA LOCALIDAD CAJÓN DE PIEDRA, MUNICIPIO SANTO DOMINGO TEHUANTEPEC	AGP - AGUA POTABLE	03 - ISTMO	28 - TEHUANTEPEC	515 - SANTO DOMINGO TEHUANTEPEC	0034 - CAJÓN DE PIEDRA	POLILINEA	16.29412898	-95.411699	Ver Mapa
512 - COMISIÓN ESTATAL DEL AGUA PARA EL BIENESTAR	512001 - COMISIÓN ESTATAL DEL AGUA PARA EL BIENESTAR	CONSTRUCCIÓN DEL SISTEMA DE AGUA POTABLE EN LA LOCALIDAD CAJÓN DE PIEDRA, MUNICIPIO SANTO DOMINGO TEHUANTEPEC	AGP - AGUA POTABLE	03 - ISTMO	28 - TEHUANTEPEC	515 - SANTO DOMINGO TEHUANTEPEC	0034 - CAJÓN DE PIEDRA	POLILINEA	16.29414887	-95.41000444	Ver Mapa
512 - COMISIÓN ESTATAL DEL AGUA PARA EL BIENESTAR	512001 - COMISIÓN ESTATAL DEL AGUA PARA EL BIENESTAR	CONSTRUCCIÓN DEL SISTEMA DE AGUA POTABLE EN LA LOCALIDAD CAJÓN DE PIEDRA, MUNICIPIO SANTO DOMINGO TEHUANTEPEC	AGP - AGUA POTABLE	03 - ISTMO	28 - TEHUANTEPEC	515 - SANTO DOMINGO TEHUANTEPEC	0034 - CAJÓN DE PIEDRA	POLILINEA	16.29417677	-95.40992632	Ver Mapa
512 - COMISIÓN ESTATAL DEL AGUA PARA EL BIENESTAR	512001 - COMISIÓN ESTATAL DEL AGUA PARA EL BIENESTAR	CONSTRUCCIÓN DEL SISTEMA DE AGUA POTABLE EN LA LOCALIDAD CAJÓN DE PIEDRA, MUNICIPIO SANTO DOMINGO TEHUANTEPEC	AGP - AGUA POTABLE	03 - ISTMO	28 - TEHUANTEPEC	515 - SANTO DOMINGO TEHUANTEPEC	0034 - CAJÓN DE PIEDRA	POLILINEA	16.29423321	-95.40968136	Ver Mapa
512 - COMISIÓN ESTATAL DEL AGUA PARA EL BIENESTAR	512001 - COMISIÓN ESTATAL DEL AGUA PARA EL BIENESTAR	CONSTRUCCIÓN DEL SISTEMA DE AGUA POTABLE EN LA LOCALIDAD CAJÓN DE PIEDRA, MUNICIPIO SANTO DOMINGO TEHUANTEPEC	AGP - AGUA POTABLE	03 - ISTMO	28 - TEHUANTEPEC	515 - SANTO DOMINGO TEHUANTEPEC	0034 - CAJÓN DE PIEDRA	POLILINEA	16.29428911	-95.41201584	Ver Mapa
512 - COMISIÓN ESTATAL DEL AGUA PARA EL BIENESTAR	512001 - COMISIÓN ESTATAL DEL AGUA PARA EL BIENESTAR	CONSTRUCCIÓN DEL SISTEMA DE AGUA POTABLE EN LA LOCALIDAD CAJÓN DE PIEDRA, MUNICIPIO SANTO DOMINGO TEHUANTEPEC	AGP - AGUA POTABLE	03 - ISTMO	28 - TEHUANTEPEC	515 - SANTO DOMINGO TEHUANTEPEC	0034 - CAJÓN DE PIEDRA	POLILINEA	16.29432437	-95.41113337	Ver Mapa
512 - COMISIÓN ESTATAL DEL AGUA PARA EL BIENESTAR	512001 - COMISIÓN ESTATAL DEL AGUA PARA EL BIENESTAR	CONSTRUCCIÓN DEL SISTEMA DE AGUA POTABLE EN LA LOCALIDAD CAJÓN DE PIEDRA, MUNICIPIO SANTO DOMINGO TEHUANTEPEC	AGP - AGUA POTABLE	03 - ISTMO	28 - TEHUANTEPEC	515 - SANTO DOMINGO TEHUANTEPEC	0034 - CAJÓN DE PIEDRA	POLILINEA	16.29437813	-95.40910538	Ver Mapa
512 - COMISIÓN ESTATAL DEL AGUA PARA EL BIENESTAR	512001 - COMISIÓN ESTATAL DEL AGUA PARA EL BIENESTAR	CONSTRUCCIÓN DEL SISTEMA DE AGUA POTABLE EN LA LOCALIDAD CAJÓN DE PIEDRA, MUNICIPIO SANTO DOMINGO TEHUANTEPEC	AGP - AGUA POTABLE	03 - ISTMO	28 - TEHUANTEPEC	515 - SANTO DOMINGO TEHUANTEPEC	0034 - CAJÓN DE PIEDRA	POLILINEA	16.29445691	-95.41179427	Ver Mapa
512 - COMISIÓN ESTATAL DEL AGUA PARA EL BIENESTAR	512001 - COMISIÓN ESTATAL DEL AGUA PARA EL BIENESTAR	CONSTRUCCIÓN DEL SISTEMA DE AGUA POTABLE EN LA LOCALIDAD CAJÓN DE PIEDRA, MUNICIPIO SANTO DOMINGO TEHUANTEPEC	AGP - AGUA POTABLE	03 - ISTMO	28 - TEHUANTEPEC	515 - SANTO DOMINGO TEHUANTEPEC	0034 - CAJÓN DE PIEDRA	POLILINEA	16.29451187	-95.40863783	Ver Mapa
512 - COMISIÓN ESTATAL DEL AGUA PARA EL BIENESTAR	512001 - COMISIÓN ESTATAL DEL AGUA PARA EL BIENESTAR	CONSTRUCCIÓN DEL SISTEMA DE AGUA POTABLE EN LA LOCALIDAD CAJÓN DE PIEDRA, MUNICIPIO SANTO DOMINGO TEHUANTEPEC	AGP - AGUA POTABLE	03 - ISTMO	28 - TEHUANTEPEC	515 - SANTO DOMINGO TEHUANTEPEC	0034 - CAJÓN DE PIEDRA	POLILINEA	16.29456856	-95.41122146	Ver Mapa
512 - COMISIÓN ESTATAL DEL AGUA PARA EL BIENESTAR	512001 - COMISIÓN ESTATAL DEL AGUA PARA EL BIENESTAR	CONSTRUCCIÓN DEL SISTEMA DE AGUA POTABLE EN LA LOCALIDAD CAJÓN DE PIEDRA, MUNICIPIO SANTO DOMINGO TEHUANTEPEC	AGP - AGUA POTABLE	03 - ISTMO	28 - TEHUANTEPEC	515 - SANTO DOMINGO TEHUANTEPEC	0034 - CAJÓN DE PIEDRA	POLILINEA	16.29459466	-95.41152406	Ver Mapa
512 - COMISIÓN ESTATAL DEL AGUA PARA EL BIENESTAR	512001 - COMISIÓN ESTATAL DEL AGUA PARA EL BIENESTAR	CONSTRUCCIÓN DEL SISTEMA DE AGUA POTABLE EN LA LOCALIDAD CAJÓN DE PIEDRA, MUNICIPIO SANTO DOMINGO TEHUANTEPEC	AGP - AGUA POTABLE	03 - ISTMO	28 - TEHUANTEPEC	515 - SANTO DOMINGO TEHUANTEPEC	0034 - CAJÓN DE PIEDRA	POLILINEA	16.29464012	-95.40620608	Ver Mapa
512 - COMISIÓN ESTATAL DEL AGUA PARA EL BIENESTAR	512001 - COMISIÓN ESTATAL DEL AGUA PARA EL BIENESTAR	CONSTRUCCIÓN DEL SISTEMA DE AGUA POTABLE EN LA LOCALIDAD CAJÓN DE PIEDRA, MUNICIPIO SANTO DOMINGO TEHUANTEPEC	AGP - AGUA POTABLE	03 - ISTMO	28 - TEHUANTEPEC	515 - SANTO DOMINGO TEHUANTEPEC	0034 - CAJÓN DE PIEDRA	POLILINEA	16.29464624	-95.40807295	Ver Mapa
512 - COMISIÓN ESTATAL DEL AGUA PARA EL BIENESTAR	512001 - COMISIÓN ESTATAL DEL AGUA PARA EL BIENESTAR	CONSTRUCCIÓN DEL SISTEMA DE AGUA POTABLE EN LA LOCALIDAD CAJÓN DE PIEDRA, MUNICIPIO SANTO DOMINGO TEHUANTEPEC	AGP - AGUA POTABLE	03 - ISTMO	28 - TEHUANTEPEC	515 - SANTO DOMINGO TEHUANTEPEC	0034 - CAJÓN DE PIEDRA	POLILINEA	16.29479089	-95.40743244	Ver Mapa
512 - COMISIÓN ESTATAL DEL AGUA PARA EL BIENESTAR	512001 - COMISIÓN ESTATAL DEL AGUA PARA EL BIENESTAR	CONSTRUCCIÓN DEL SISTEMA DE AGUA POTABLE EN LA LOCALIDAD CAJÓN DE PIEDRA, MUNICIPIO SANTO DOMINGO TEHUANTEPEC	AGP - AGUA POTABLE	03 - ISTMO	28 - TEHUANTEPEC	515 - SANTO DOMINGO TEHUANTEPEC	0034 - CAJÓN DE PIEDRA	POLILINEA	16.29479381	-95.40653639	Ver Mapa
512 - COMISIÓN ESTATAL DEL AGUA PARA EL BIENESTAR	512001 - COMISIÓN ESTATAL DEL AGUA PARA EL BIENESTAR	CONSTRUCCIÓN DEL SISTEMA DE AGUA POTABLE EN LA LOCALIDAD CAJÓN DE PIEDRA, MUNICIPIO SANTO DOMINGO TEHUANTEPEC	AGP - AGUA POTABLE	03 - ISTMO	28 - TEHUANTEPEC	515 - SANTO DOMINGO TEHUANTEPEC	0034 - CAJÓN DE PIEDRA	POLILINEA	16.29490616	-95.40685485	Ver Mapa
561 - ORGANISMO OPERADOR ENCARGADO DE LA GESTIÓN Y MANEJO INTEGRAL DE LOS RESIDUOS SÓLIDOS URBANOS Y DE MANEJO ESPECIAL DEL ESTADO DE OAXACA	561001 - ORGANISMO OPERADOR ENCARGADO DE LA GESTIÓN Y MANEJO INTEGRAL DE LOS RESIDUOS SÓLIDOS URBANOS Y DE MANEJO ESPECIAL DEL ESTADO DE OAXACA	LIMPIEZA DE LOS RÍOS ATOYAC Y SALADO EN DOS TRAMOS DE LA ZONA METROPOLITANA DE OAXACA.	AMB - PROTECCION Y PRESERVACION AMBIENTAL	08 - VALLES CENTRALES	19 - CENTRO	919 - COBERTURA DISTRITAL CENTRO	9999 - COBERTURA DISTRITAL CENTRO	POLILINEA	17.02874079	-96.71029468	Ver Mapa

UNIDAD RESPONSABLE	UNIDAD EJECUTORA	NOMBRE ACTIVIDAD	VERTIENTE	REGION	DISTRITO	MUNICIPIO	LOCALIDAD	TIPO AREA GEOGRAFICA	LATITUD	LONGITUD	CONSULTAR
511 - VIVIENDA BIENESTAR	511001 - VIVIENDA BIENESTAR	CONSTRUCCIÓN DE PISO FIRME PARA EL MEJORAMIENTO DE LA VIVIENDA, EN LA LOCALIDAD EL TECOLOTE, MUNICIPIO SAN FELIPE TEJALÁPAM.	VIV - VIVIENDA	08 - VALLES CENTRALES	11 - ETLA	135 - SAN FELIPE TEJALÁPAM	0006 - EL TECOLOTE	PUNTO	17.102544	-96.858969	Ver Mapa
511 - VIVIENDA BIENESTAR	511001 - VIVIENDA BIENESTAR	CONSTRUCCIÓN DE PISO FIRME PARA EL MEJORAMIENTO DE LA VIVIENDA, EN LA LOCALIDAD EL TECOLOTE, MUNICIPIO SAN FELIPE TEJALÁPAM.	VIV - VIVIENDA	08 - VALLES CENTRALES	11 - ETLA	135 - SAN FELIPE TEJALÁPAM	0006 - EL TECOLOTE	PUNTO	17.102731	-96.856991	Ver Mapa
561 - ORGANISMO OPERADOR ENCARGADO DE LA GESTIÓN Y MANEJO INTEGRAL DE LOS RESIDUOS SÓLIDOS URBANOS Y DE MANEJO ESPECIAL DEL ESTADO DE OAXACA	561001 - ORGANISMO OPERADOR ENCARGADO DE LA GESTIÓN Y MANEJO INTEGRAL DE LOS RESIDUOS SÓLIDOS URBANOS Y DE MANEJO ESPECIAL DEL ESTADO DE OAXACA	LIMPIEZA DE LOS RÍOS ATOYAC Y SALADO EN DOS TRAMOS DE LA ZONA METROPOLITANA DE OAXACA.	AMB - PROTECCION Y PRESERVACION AMBIENTAL	08 - VALLES CENTRALES	19 - CENTRO	919 - COBERTURA DISTRITAL CENTRO	9999 - COBERTURA DISTRITAL CENTRO	POLILINEA	17.05754962	-96.73773147	Ver Mapa
561 - ORGANISMO OPERADOR ENCARGADO DE LA GESTIÓN Y MANEJO INTEGRAL DE LOS RESIDUOS SÓLIDOS URBANOS Y DE MANEJO ESPECIAL DEL ESTADO DE OAXACA	561001 - ORGANISMO OPERADOR ENCARGADO DE LA GESTIÓN Y MANEJO INTEGRAL DE LOS RESIDUOS SÓLIDOS URBANOS Y DE MANEJO ESPECIAL DEL ESTADO DE OAXACA	LIMPIEZA DE LOS RÍOS ATOYAC Y SALADO EN DOS TRAMOS DE LA ZONA METROPOLITANA DE OAXACA.	AMB - PROTECCION Y PRESERVACION AMBIENTAL	08 - VALLES CENTRALES	19 - CENTRO	919 - COBERTURA DISTRITAL CENTRO	9999 - COBERTURA DISTRITAL CENTRO	POLILINEA	17.05839068	-96.73775293	Ver Mapa
561 - ORGANISMO OPERADOR ENCARGADO DE LA GESTIÓN Y MANEJO INTEGRAL DE LOS RESIDUOS SÓLIDOS URBANOS Y DE MANEJO ESPECIAL DEL ESTADO DE OAXACA	561001 - ORGANISMO OPERADOR ENCARGADO DE LA GESTIÓN Y MANEJO INTEGRAL DE LOS RESIDUOS SÓLIDOS URBANOS Y DE MANEJO ESPECIAL DEL ESTADO DE OAXACA	LIMPIEZA DE LOS RÍOS ATOYAC Y SALADO EN DOS TRAMOS DE LA ZONA METROPOLITANA DE OAXACA.	AMB - PROTECCION Y PRESERVACION AMBIENTAL	08 - VALLES CENTRALES	19 - CENTRO	919 - COBERTURA DISTRITAL CENTRO	9999 - COBERTURA DISTRITAL CENTRO	POLILINEA	17.05899583	-96.73762418	Ver Mapa
561 - ORGANISMO OPERADOR ENCARGADO DE LA GESTIÓN Y MANEJO INTEGRAL DE LOS RESIDUOS SÓLIDOS URBANOS Y DE MANEJO ESPECIAL DEL ESTADO DE OAXACA	561001 - ORGANISMO OPERADOR ENCARGADO DE LA GESTIÓN Y MANEJO INTEGRAL DE LOS RESIDUOS SÓLIDOS URBANOS Y DE MANEJO ESPECIAL DEL ESTADO DE OAXACA	LIMPIEZA DE LOS RÍOS ATOYAC Y SALADO EN DOS TRAMOS DE LA ZONA METROPOLITANA DE OAXACA.	AMB - PROTECCION Y PRESERVACION AMBIENTAL	08 - VALLES CENTRALES	19 - CENTRO	919 - COBERTURA DISTRITAL CENTRO	9999 - COBERTURA DISTRITAL CENTRO	POLILINEA	17.05952919	-96.73766709	Ver Mapa
561 - ORGANISMO OPERADOR ENCARGADO DE LA GESTIÓN Y MANEJO INTEGRAL DE LOS RESIDUOS SÓLIDOS URBANOS Y DE MANEJO ESPECIAL DEL ESTADO DE OAXACA	561001 - ORGANISMO OPERADOR ENCARGADO DE LA GESTIÓN Y MANEJO INTEGRAL DE LOS RESIDUOS SÓLIDOS URBANOS Y DE MANEJO ESPECIAL DEL ESTADO DE OAXACA	LIMPIEZA DE LOS RÍOS ATOYAC Y SALADO EN DOS TRAMOS DE LA ZONA METROPOLITANA DE OAXACA.	AMB - PROTECCION Y PRESERVACION AMBIENTAL	08 - VALLES CENTRALES	19 - CENTRO	919 - COBERTURA DISTRITAL CENTRO	9999 - COBERTURA DISTRITAL CENTRO	POLILINEA	17.06001125	-96.73780657	Ver Mapa
561 - ORGANISMO OPERADOR ENCARGADO DE LA GESTIÓN Y MANEJO INTEGRAL DE LOS RESIDUOS SÓLIDOS URBANOS Y DE MANEJO ESPECIAL DEL ESTADO DE OAXACA	561001 - ORGANISMO OPERADOR ENCARGADO DE LA GESTIÓN Y MANEJO INTEGRAL DE LOS RESIDUOS SÓLIDOS URBANOS Y DE MANEJO ESPECIAL DEL ESTADO DE OAXACA	LIMPIEZA DE LOS RÍOS ATOYAC Y SALADO EN DOS TRAMOS DE LA ZONA METROPOLITANA DE OAXACA.	AMB - PROTECCION Y PRESERVACION AMBIENTAL	08 - VALLES CENTRALES	19 - CENTRO	919 - COBERTURA DISTRITAL CENTRO	9999 - COBERTURA DISTRITAL CENTRO	POLILINEA	17.06057537	-96.73797823	Ver Mapa
561 - ORGANISMO OPERADOR ENCARGADO DE LA GESTIÓN Y MANEJO INTEGRAL DE LOS RESIDUOS SÓLIDOS URBANOS Y DE MANEJO ESPECIAL DEL ESTADO DE OAXACA	561001 - ORGANISMO OPERADOR ENCARGADO DE LA GESTIÓN Y MANEJO INTEGRAL DE LOS RESIDUOS SÓLIDOS URBANOS Y DE MANEJO ESPECIAL DEL ESTADO DE OAXACA	LIMPIEZA DE LOS RÍOS ATOYAC Y SALADO EN DOS TRAMOS DE LA ZONA METROPOLITANA DE OAXACA.	AMB - PROTECCION Y PRESERVACION AMBIENTAL	08 - VALLES CENTRALES	19 - CENTRO	919 - COBERTURA DISTRITAL CENTRO	9999 - COBERTURA DISTRITAL CENTRO	POLILINEA	17.0609241	-96.73811771	Ver Mapa
561 - ORGANISMO OPERADOR ENCARGADO DE LA GESTIÓN Y MANEJO INTEGRAL DE LOS RESIDUOS SÓLIDOS URBANOS Y DE MANEJO ESPECIAL DEL ESTADO DE OAXACA	561001 - ORGANISMO OPERADOR ENCARGADO DE LA GESTIÓN Y MANEJO INTEGRAL DE LOS RESIDUOS SÓLIDOS URBANOS Y DE MANEJO ESPECIAL DEL ESTADO DE OAXACA	LIMPIEZA DE LOS RÍOS ATOYAC Y SALADO EN DOS TRAMOS DE LA ZONA METROPOLITANA DE OAXACA.	AMB - PROTECCION Y PRESERVACION AMBIENTAL	08 - VALLES CENTRALES	19 - CENTRO	919 - COBERTURA DISTRITAL CENTRO	9999 - COBERTURA DISTRITAL CENTRO	POLILINEA	17.06157027	-96.7383001	Ver Mapa
501 - CAMINOS BIENESTAR	501001 - CAMINOS BIENESTAR	CONSTRUCCIÓN DE PAVIMENTO CON CONCRETO HIDRÁULICO DEL CAMINO SIN NOMBRE (SAN MARTÍN TOXPALAN - CAPULTITLA), TRAMO DEL KM 0+000 AL KM 12+900, SUBTRAMO DEL KM 3+000 AL KM 5+000, EN LOS MUNICIPIOS DE SAN MARTÍN TOXPALAN Y TEOTITLÁN DE FLORES MAGÓN	CCP - CARRETERAS, CAMINOS Y PUENTES	01 - SIERRA DE FLORES MAGÓN	04 - TEOTITLÁN	244 - SAN MARTÍN TOXPALAN	0002 - CAPULTITLA	PUNTO	18.116565	-97.058035	Ver Mapa
501 - CAMINOS BIENESTAR	501001 - CAMINOS BIENESTAR	CONSTRUCCIÓN DE PAVIMENTO CON CONCRETO HIDRÁULICO DEL CAMINO SIN NOMBRE (SAN MARTÍN TOXPALAN - CAPULTITLA), TRAMO DEL KM 0+000 AL KM 12+900, SUBTRAMO DEL KM 3+000 AL KM 5+000, EN LOS MUNICIPIOS DE SAN MARTÍN TOXPALAN Y TEOTITLÁN DE FLORES MAGÓN	CCP - CARRETERAS, CAMINOS Y PUENTES	01 - SIERRA DE FLORES MAGÓN	04 - TEOTITLÁN	244 - SAN MARTÍN TOXPALAN	0002 - CAPULTITLA	PUNTO	18.118887	-97.055695	Ver Mapa
501 - CAMINOS BIENESTAR	501001 - CAMINOS BIENESTAR	CONSTRUCCIÓN DE PAVIMENTO CON CONCRETO HIDRÁULICO DEL CAMINO SIN NOMBRE (SAN MARTÍN TOXPALAN - CAPULTITLA), TRAMO DEL KM 0+000 AL KM 12+900, SUBTRAMO DEL KM 3+000 AL KM 5+000, EN LOS MUNICIPIOS DE SAN MARTÍN TOXPALAN Y TEOTITLÁN DE FLORES MAGÓN	CCP - CARRETERAS, CAMINOS Y PUENTES	01 - SIERRA DE FLORES MAGÓN	04 - TEOTITLÁN	244 - SAN MARTÍN TOXPALAN	0002 - CAPULTITLA	PUNTO	18.11952069	-97.05191633	Ver Mapa
501 - CAMINOS BIENESTAR	501001 - CAMINOS BIENESTAR	REHABILITACIÓN DE LA AVENIDA GUADALUPE VICTORIA CON CONCRETO HIDRÁULICO, TRAMO DEL KM 0+000 AL KM 2+200, SUBTRAMO DEL KM 0+806 AL KM 1+049, EN EL MUNICIPIO DE EL ESPINAL	URB - URBANIZACION	03 - ISTMO	29 - JUCHITÁN	030 - EL ESPINAL	0001 - EL ESPINAL	PUNTO	16.484692	-95.039113	Ver Mapa
501 - CAMINOS BIENESTAR	501001 - CAMINOS BIENESTAR	REHABILITACIÓN DE LA AVENIDA GUADALUPE VICTORIA CON CONCRETO HIDRÁULICO, TRAMO DEL KM 0+000 AL KM 2+200, SUBTRAMO DEL KM 0+806 AL KM 1+049, EN EL MUNICIPIO DE EL ESPINAL	URB - URBANIZACION	03 - ISTMO	29 - JUCHITÁN	030 - EL ESPINAL	0001 - EL ESPINAL	PUNTO	16.485776	-95.039171	Ver Mapa
501 - CAMINOS BIENESTAR	501001 - CAMINOS BIENESTAR	REHABILITACIÓN DE LA AVENIDA GUADALUPE VICTORIA CON CONCRETO HIDRÁULICO, TRAMO DEL KM 0+000 AL KM 2+200, SUBTRAMO DEL KM 0+806 AL KM 1+049, EN EL MUNICIPIO DE EL ESPINAL	URB - URBANIZACION	03 - ISTMO	29 - JUCHITÁN	030 - EL ESPINAL	0001 - EL ESPINAL	PUNTO	16.486877	-95.039248	Ver Mapa
501 - CAMINOS BIENESTAR	501001 - CAMINOS BIENESTAR	CONSTRUCCIÓN DE LA CARRETERA SIN NOMBRE CON CONCRETO HIDRÁULICO DE SANTA CRUZ LACHIXOLANA - SANTIAGO SUCHILQUITONGO, TRAMO DEL KM 0+000 AL KM 2+000, SUBTRAMO DEL KM 0+450 AL KM 0+906, EN EL MUNICIPIO DE SANTIAGO SUCHILQUITONGO	CCP - CARRETERAS, CAMINOS Y PUENTES	08 - VALLES CENTRALES	11 - ETLA	483 - SANTIAGO SUCHILQUITONGO	0002 - SANTA CRUZ LACHIXOLANA	PUNTO	17.233626	-96.860558	Ver Mapa
501 - CAMINOS BIENESTAR	501001 - CAMINOS BIENESTAR	CONSTRUCCIÓN DE LA CARRETERA SIN NOMBRE CON CONCRETO HIDRÁULICO DE SANTA CRUZ LACHIXOLANA - SANTIAGO SUCHILQUITONGO, TRAMO DEL KM 0+000 AL KM 2+000, SUBTRAMO DEL KM 0+450 AL KM 0+906, EN EL MUNICIPIO DE SANTIAGO SUCHILQUITONGO	CCP - CARRETERAS, CAMINOS Y PUENTES	08 - VALLES CENTRALES	11 - ETLA	483 - SANTIAGO SUCHILQUITONGO	0002 - SANTA CRUZ LACHIXOLANA	PUNTO	17.235032	-96.862053	Ver Mapa

UNIDAD RESPONSABLE	UNIDAD EJECUTORA	NOMBRE ACTIVIDAD	VERTIENTE	REGION	DISTRITO	MUNICIPIO	LOCALIDAD	TIPO AREA GEOGRAFICA	LATITUD	LONGITUD	CONSULTAR
511 - VIVIENDA BIENESTAR	511001 - VIVIENDA BIENESTAR	CONSTRUCCIÓN DE PISO FIRME PARA EL MEJORAMIENTO DE LA VIVIENDA, EN LA LOCALIDAD EL TECOLOTE, MUNICIPIO SAN FELIPE TEJALÁPAM.	VIV - VIVIENDA	08 - VALLES CENTRALES	11 - ETLA	135 - SAN FELIPE TEJALÁPAM	0006 - EL TECOLOTE	PUNTO	17.102544	-96.858969	Ver Mapa
511 - VIVIENDA BIENESTAR	511001 - VIVIENDA BIENESTAR	CONSTRUCCIÓN DE PISO FIRME PARA EL MEJORAMIENTO DE LA VIVIENDA, EN LA LOCALIDAD EL TECOLOTE, MUNICIPIO SAN FELIPE TEJALÁPAM.	VIV - VIVIENDA	08 - VALLES CENTRALES	11 - ETLA	135 - SAN FELIPE TEJALÁPAM	0006 - EL TECOLOTE	PUNTO	17.102731	-96.856991	Ver Mapa
501 - CAMINOS BIENESTAR	501001 - CAMINOS BIENESTAR	CONSTRUCCIÓN DE LA CARRETERA SIN NOMBRE CON CONCRETO HIDRÁULICO DE SANTA CRUZ LACHIXOLANA - SANTIAGO SUCHILQUITONGO, TRAMO DEL KM 0+000 AL KM 2+000, SUBTRAMO DEL KM 0+450 AL KM 0+906, EN EL MUNICIPIO DE SANTIAGO SUCHILQUITONGO	CCP - CARRETERAS, CAMINOS Y PUENTES	08 - VALLES CENTRALES	11 - ETLA	483 - SANTIAGO SUCHILQUITONGO	0002 - SANTA CRUZ LACHIXOLANA	PUNTO	17.23654	-96.863561	Ver Mapa
502 - CASA DE LA CULTURA OAXAQUEÑA	502001 - OFICINA DEL DIRECTOR DE LA CASA DE LA CULTURA OAXAQUEÑA	EQUIPAMIENTO PARA LA IMPARTICIÓN DE TALLERES ARTÍSTICOS EN LA CASA DE LA CULTURA OAXAQUEÑA.	IGU - INFRAESTRUCTURA GUBERNAMENTAL	08 - VALLES CENTRALES	19 - CENTRO	067 - OAXACA DE JUÁREZ	0001 - OAXACA DE JUÁREZ	PUNTO	17.05761285	-96.71853267	Ver Mapa
129 - SECRETARÍA DE TURISMO	129001 - OFICINA DEL SECRETARIO DE TURISMO	CURSO DE SENSIBILIZACIÓN PARA LA ATENCIÓN A LA COMUNIDAD LGBTTIQ+	TUR - DESARROLLO TURISTICO	08 - VALLES CENTRALES	19 - CENTRO	067 - OAXACA DE JUÁREZ	0001 - OAXACA DE JUÁREZ	PUNTO	17.068498	-96.720205	Ver Mapa
129 - SECRETARÍA DE TURISMO	129001 - OFICINA DEL SECRETARIO DE TURISMO	EQUIPAMIENTO PARA LA PLAYA INCLUYENTE DE "LA ENTREGA", BAHÍA DE SANTA CRUZ HUATULCO.	TUR - DESARROLLO TURISTICO	02 - COSTA	30 - POCHUTLA	413 - SANTA MARÍA HUATULCO	0021 - BAHÍA DE SANTA CRUZ HUATULCO	PUNTO	15.743447	-96.128799	Ver Mapa
129 - SECRETARÍA DE TURISMO	129001 - OFICINA DEL SECRETARIO DE TURISMO	EVENTO DE PROMOCIÓN DE LAS EXPRESIONES Y MANIFESTACIONES CULTURALES DE LOS PUEBLOS Y COMUNIDADES INDÍGENAS EN LA REGIÓN COSTA	TUR - DESARROLLO TURISTICO	02 - COSTA	30 - POCHUTLA	401 - SANTA MARÍA COLOTEPEC	0050 - BRISAS DE ZICATELA	PUNTO	15.8534915	-97.056673	Ver Mapa
521 - CORPORACIÓN OAXAQUEÑA DE RADIO Y TELEVISIÓN	521001 - CORPORACIÓN OAXAQUEÑA DE RADIO Y TELEVISIÓN	REUBICACIÓN DE LA ESTACIÓN REPEPIDORA DE RADIO Y TELEVISIÓN EN HUAUTLA DE JIMÉNEZ DE LA CORPORACIÓN OAXAQUEÑA DE RADIO Y TELEVISIÓN.	IGU - INFRAESTRUCTURA GUBERNAMENTAL	01 - SIERRA DE FLORES MAGÓN	04 - TEOTITLÁN	041 - HUAUTLA DE JIMÉNEZ	0001 - HUAUTLA DE JIMÉNEZ	PUNTO	18.13210499	-96.83795346	Ver Mapa
521 - CORPORACIÓN OAXAQUEÑA DE RADIO Y TELEVISIÓN	521001 - CORPORACIÓN OAXAQUEÑA DE RADIO Y TELEVISIÓN	MODERNIZACIÓN DE EQUIPO DE LA DIRECCIÓN DE RADIO DE LA CORPORACIÓN OAXAQUEÑA DE RADIO Y TELEVISIÓN.	IGU - INFRAESTRUCTURA GUBERNAMENTAL	08 - VALLES CENTRALES	19 - CENTRO	157 - SAN JACINTO AMILPAS	0001 - SAN JACINTO AMILPAS	PUNTO	17.07679825	-96.74730414	Ver Mapa
521 - CORPORACIÓN OAXAQUEÑA DE RADIO Y TELEVISIÓN	521001 - CORPORACIÓN OAXAQUEÑA DE RADIO Y TELEVISIÓN	INSTALACIÓN DE LA ESTACIÓN REPEPIDORA DE RADIO Y TELEVISIÓN DE LA CORPORACIÓN OAXAQUEÑA DE RADIO Y TELEVISIÓN EN SAN MELCHOR BETAZA	IGU - INFRAESTRUCTURA GUBERNAMENTAL	06 - SIERRA DE JUÁREZ	13 - VILLA ALTA	257 - SAN MELCHOR BETAZA	0001 - SAN MELCHOR BETAZA	PUNTO	17.25237199	-96.15425786	Ver Mapa
541 - SISTEMA PARA EL DESARROLLO INTEGRAL DE LA FAMILIA DEL ESTADO DE OAXACA	541001 - SISTEMA PARA EL DESARROLLO INTEGRAL DE LA FAMILIA DEL ESTADO DE OAXACA	SUMINISTRO DE INSUMOS A CASAS HOGAR DEL SISTEMA DIF OAXACA (LIDIXI- NUESTRO HOGAR)	ASS - ASISTENCIA SOCIAL	08 - VALLES CENTRALES	19 - CENTRO	067 - OAXACA DE JUÁREZ	0001 - OAXACA DE JUÁREZ	PUNTO	17.0492126	-96.727602	Ver Mapa
541 - SISTEMA PARA EL DESARROLLO INTEGRAL DE LA FAMILIA DEL ESTADO DE OAXACA	541001 - SISTEMA PARA EL DESARROLLO INTEGRAL DE LA FAMILIA DEL ESTADO DE OAXACA	TERCERA AMPLIACION DEL PROGRAMA NUTRIR CON AMOR	ASS - ASISTENCIA SOCIAL	09 - COBERTURA ESTATAL	99 - COBERTURA ESTATAL	999 - COBERTURA ESTATAL	9999 - COBERTURA ESTATAL	PUNTO	16.328751	-96.596529	Ver Mapa
541 - SISTEMA PARA EL DESARROLLO INTEGRAL DE LA FAMILIA DEL ESTADO DE OAXACA	541001 - SISTEMA PARA EL DESARROLLO INTEGRAL DE LA FAMILIA DEL ESTADO DE OAXACA	TERCERA AMPLIACION DEL PROGRAMA NUTRIR CON AMOR	ASS - ASISTENCIA SOCIAL	09 - COBERTURA ESTATAL	99 - COBERTURA ESTATAL	999 - COBERTURA ESTATAL	9999 - COBERTURA ESTATAL	PUNTO	16.332014	-95.231966	Ver Mapa
541 - SISTEMA PARA EL DESARROLLO INTEGRAL DE LA FAMILIA DEL ESTADO DE OAXACA	541001 - SISTEMA PARA EL DESARROLLO INTEGRAL DE LA FAMILIA DEL ESTADO DE OAXACA	TERCERA AMPLIACION DEL PROGRAMA NUTRIR CON AMOR	ASS - ASISTENCIA SOCIAL	09 - COBERTURA ESTATAL	99 - COBERTURA ESTATAL	999 - COBERTURA ESTATAL	9999 - COBERTURA ESTATAL	PUNTO	16.433347	-95.021687	Ver Mapa
541 - SISTEMA PARA EL DESARROLLO INTEGRAL DE LA FAMILIA DEL ESTADO DE OAXACA	541001 - SISTEMA PARA EL DESARROLLO INTEGRAL DE LA FAMILIA DEL ESTADO DE OAXACA	TERCERA AMPLIACION DEL PROGRAMA NUTRIR CON AMOR	ASS - ASISTENCIA SOCIAL	09 - COBERTURA ESTATAL	99 - COBERTURA ESTATAL	999 - COBERTURA ESTATAL	9999 - COBERTURA ESTATAL	PUNTO	16.500512	-96.10679	Ver Mapa
541 - SISTEMA PARA EL DESARROLLO INTEGRAL DE LA FAMILIA DEL ESTADO DE OAXACA	541001 - SISTEMA PARA EL DESARROLLO INTEGRAL DE LA FAMILIA DEL ESTADO DE OAXACA	TERCERA AMPLIACION DEL PROGRAMA NUTRIR CON AMOR	ASS - ASISTENCIA SOCIAL	09 - COBERTURA ESTATAL	99 - COBERTURA ESTATAL	999 - COBERTURA ESTATAL	9999 - COBERTURA ESTATAL	PUNTO	16.519807	-96.983885	Ver Mapa
541 - SISTEMA PARA EL DESARROLLO INTEGRAL DE LA FAMILIA DEL ESTADO DE OAXACA	541001 - SISTEMA PARA EL DESARROLLO INTEGRAL DE LA FAMILIA DEL ESTADO DE OAXACA	TERCERA AMPLIACION DEL PROGRAMA NUTRIR CON AMOR	ASS - ASISTENCIA SOCIAL	09 - COBERTURA ESTATAL	99 - COBERTURA ESTATAL	999 - COBERTURA ESTATAL	9999 - COBERTURA ESTATAL	PUNTO	17.026216	-97.928115	Ver Mapa
521 - CORPORACIÓN OAXAQUEÑA DE RADIO Y TELEVISIÓN	521001 - CORPORACIÓN OAXAQUEÑA DE RADIO Y TELEVISIÓN	RENOVACIÓN DE EQUIPO EN ESTACIONES DE RADIO DE FRECUENCIA MODULADA DE LA CORPORACIÓN OAXAQUEÑA DE RADIO Y TELEVISIÓN. OAXACA DE JUÁREZ.	IGU - INFRAESTRUCTURA GUBERNAMENTAL	08 - VALLES CENTRALES	19 - CENTRO	067 - OAXACA DE JUÁREZ	0001 - OAXACA DE JUÁREZ	PUNTO	17.0710611	-96.73281667	Ver Mapa
521 - CORPORACIÓN OAXAQUEÑA DE RADIO Y TELEVISIÓN	521001 - CORPORACIÓN OAXAQUEÑA DE RADIO Y TELEVISIÓN	RENOVACIÓN DE EQUIPO EN ESTACIONES DE RADIO DE FRECUENCIA MODULADA DE LA CORPORACIÓN OAXAQUEÑA DE RADIO Y TELEVISIÓN. CORRAL DE PIEDRA.	IGU - INFRAESTRUCTURA GUBERNAMENTAL	08 - VALLES CENTRALES	19 - CENTRO	091 - SAN ANDRÉS HUAYÁPAM	0001 - SAN ANDRÉS HUAYÁPAM	PUNTO	17.171278	-96.65377778	Ver Mapa
521 - CORPORACIÓN OAXAQUEÑA DE RADIO Y TELEVISIÓN	521001 - CORPORACIÓN OAXAQUEÑA DE RADIO Y TELEVISIÓN	RENOVACIÓN DE EQUIPO EN ESTACIONES DE RADIO DE FRECUENCIA MODULADA DE LA CORPORACIÓN OAXAQUEÑA DE RADIO Y TELEVISIÓN. EL BARRIO DE LA SOLEDAD.	IGU - INFRAESTRUCTURA GUBERNAMENTAL	03 - ISTMO	29 - JUCHITÁN	010 - EL BARRIO DE LA SOLEDAD	0001 - EL BARRIO DE LA SOLEDAD	PUNTO	16.7417444	-95.09280833	Ver Mapa
521 - CORPORACIÓN OAXAQUEÑA DE RADIO Y TELEVISIÓN	521001 - CORPORACIÓN OAXAQUEÑA DE RADIO Y TELEVISIÓN	RENOVACIÓN DE EQUIPO EN ESTACIONES DE RADIO DE FRECUENCIA MODULADA DE LA CORPORACIÓN OAXAQUEÑA DE RADIO Y TELEVISIÓN. SANTA CATARINA JUQUILA.	IGU - INFRAESTRUCTURA GUBERNAMENTAL	02 - COSTA	22 - JUQUILA	364 - SANTA CATARINA JUQUILA	0001 - SANTA CATARINA JUQUILA	PUNTO	16.2454299	-97.28925018	Ver Mapa
521 - CORPORACIÓN OAXAQUEÑA DE RADIO Y TELEVISIÓN	521001 - CORPORACIÓN OAXAQUEÑA DE RADIO Y TELEVISIÓN	RENOVACIÓN DE EQUIPO EN ESTACIONES DE RADIO DE FRECUENCIA MODULADA DE LA CORPORACIÓN OAXAQUEÑA DE RADIO Y TELEVISIÓN. HEROICA CIUDAD DE TLAXIACO.	IGU - INFRAESTRUCTURA GUBERNAMENTAL	04 - MIXTECA	16 - TLAXIACO	397 - HEROICA CIUDAD DE TLAXIACO	0001 - HEROICA CIUDAD DE TLAXIACO	PUNTO	17.2731861	-97.68412778	Ver Mapa
521 - CORPORACIÓN OAXAQUEÑA DE RADIO Y TELEVISIÓN	521001 - CORPORACIÓN OAXAQUEÑA DE RADIO Y TELEVISIÓN	RENOVACIÓN DE EQUIPO EN ESTACIONES DE RADIO DE FRECUENCIA MODULADA DE LA CORPORACIÓN OAXAQUEÑA DE RADIO Y TELEVISIÓN. SANTIAGO YOLOMÉCATL.	IGU - INFRAESTRUCTURA GUBERNAMENTAL	04 - MIXTECA	09 - TEPOSCOLULA	499 - SANTIAGO YOLOMÉCATL	0001 - SANTIAGO YOLOMÉCATL	PUNTO	17.4417444	-97.53224167	Ver Mapa
521 - CORPORACIÓN OAXAQUEÑA DE RADIO Y TELEVISIÓN	521001 - CORPORACIÓN OAXAQUEÑA DE RADIO Y TELEVISIÓN	RENOVACIÓN DE EQUIPO EN ESTACIONES DE RADIO DE FRECUENCIA MODULADA DE LA CORPORACIÓN OAXAQUEÑA DE RADIO Y TELEVISIÓN. SAN JUAN BAUTISTA TUXTEPEC.	IGU - INFRAESTRUCTURA GUBERNAMENTAL	05 - CUENCA DEL PAPALOAPAN	06 - TUXTEPEC	184 - SAN JUAN BAUTISTA TUXTEPEC	0001 - SAN JUAN BAUTISTA TUXTEPEC	PUNTO	18.1079694	-96.09989444	Ver Mapa
521 - CORPORACIÓN OAXAQUEÑA DE RADIO Y TELEVISIÓN	521001 - CORPORACIÓN OAXAQUEÑA DE RADIO Y TELEVISIÓN	RENOVACIÓN DE EQUIPO EN ESTACIONES DE RADIO DE FRECUENCIA MODULADA DE LA CORPORACIÓN OAXAQUEÑA DE RADIO Y TELEVISIÓN. SANTA MARÍA JICALTEPEC.	IGU - INFRAESTRUCTURA GUBERNAMENTAL	02 - COSTA	21 - JAMILTEPEC	482 - SANTIAGO PINOTEPA NACIONAL	0032 - SANTA MARÍA JICALTEPEC	PUNTO	16.3893694	-98.04131667	Ver Mapa
521 - CORPORACIÓN OAXAQUEÑA DE RADIO Y TELEVISIÓN	521001 - CORPORACIÓN OAXAQUEÑA DE RADIO Y TELEVISIÓN	RENOVACIÓN DE EQUIPO EN ESTACIONES DE RADIO DE FRECUENCIA MODULADA DE LA CORPORACIÓN OAXAQUEÑA DE RADIO Y TELEVISIÓN. CHALCATONGO DE HIDALGO.	IGU - INFRAESTRUCTURA GUBERNAMENTAL	04 - MIXTECA	16 - TLAXIACO	026 - CHALCATONGO DE HIDALGO	0001 - CHALCATONGO DE HIDALGO	PUNTO	17.009861	-97.56011944	Ver Mapa
521 - CORPORACIÓN OAXAQUEÑA DE RADIO Y TELEVISIÓN	521001 - CORPORACIÓN OAXAQUEÑA DE RADIO Y TELEVISIÓN	RENOVACIÓN DE EQUIPO EN ESTACIONES DE RADIO DE FRECUENCIA MODULADA DE LA CORPORACIÓN OAXAQUEÑA DE RADIO Y TELEVISIÓN. SAN JUAN DE LOS CUÉS.	IGU - INFRAESTRUCTURA GUBERNAMENTAL	01 - SIERRA DE FLORES MAGÓN	04 - TEOTITLÁN	206 - SAN JUAN DE LOS CUÉS	0001 - SAN JUAN DE LOS CUÉS	PUNTO	18.0469917	-97.05984722	Ver Mapa
521 - CORPORACIÓN OAXAQUEÑA DE RADIO Y TELEVISIÓN	521001 - CORPORACIÓN OAXAQUEÑA DE RADIO Y TELEVISIÓN	RENOVACIÓN DE EQUIPO EN ESTACIONES DE RADIO DE FRECUENCIA MODULADA DE LA CORPORACIÓN OAXAQUEÑA DE RADIO Y TELEVISIÓN. SANTIAGO CHOÁPAM.	IGU - INFRAESTRUCTURA GUBERNAMENTAL	05 - CUENCA DEL PAPALOAPAN	07 - CHOÁPAM	460 - SANTIAGO CHOÁPAM	0001 - SANTIAGO CHOÁPAM	PUNTO	17.361162	-95.922674	Ver Mapa
521 - CORPORACIÓN OAXAQUEÑA DE RADIO Y TELEVISIÓN	521001 - CORPORACIÓN OAXAQUEÑA DE RADIO Y TELEVISIÓN	RENOVACIÓN DE EQUIPO EN ESTACIONES DE RADIO DE FRECUENCIA MODULADA DE LA CORPORACIÓN OAXAQUEÑA DE RADIO Y TELEVISIÓN. RÍO GRANDE.	IGU - INFRAESTRUCTURA GUBERNAMENTAL	02 - COSTA	22 - JUQUILA	334 - VILLA DE TUTUTEPEC	0034 - RÍO GRANDE O PIEDRA PARADA	PUNTO	16.0111778	-97.44308056	Ver Mapa

UNIDAD RESPONSABLE	UNIDAD EJECUTORA	NOMBRE ACTIVIDAD	VERTIENTE	REGION	DISTRITO	MUNICIPIO	LOCALIDAD	TIPO AREA GEOGRAFICA	LATITUD	LONGITUD	CONSULTAR
511 - VIVIENDA BIENESTAR	511001 - VIVIENDA BIENESTAR	CONSTRUCCIÓN DE PISO FIRME PARA EL MEJORAMIENTO DE LA VIVIENDA, EN LA LOCALIDAD EL TECOLOTE, MUNICIPIO SAN FELIPE TEJALÁPAM.	VIV - VIVIENDA	08 - VALLES CENTRALES	11 - ETLA	135 - SAN FELIPE TEJALÁPAM	0006 - EL TECOLOTE	PUNTO	17.102544	-96.858969	Ver Mapa
511 - VIVIENDA BIENESTAR	511001 - VIVIENDA BIENESTAR	CONSTRUCCIÓN DE PISO FIRME PARA EL MEJORAMIENTO DE LA VIVIENDA, EN LA LOCALIDAD EL TECOLOTE, MUNICIPIO SAN FELIPE TEJALÁPAM.	VIV - VIVIENDA	08 - VALLES CENTRALES	11 - ETLA	135 - SAN FELIPE TEJALÁPAM	0006 - EL TECOLOTE	PUNTO	17.102731	-96.856991	Ver Mapa
521 - CORPORACIÓN OAXAQUEÑA DE RADIO Y TELEVISIÓN	521001 - CORPORACIÓN OAXAQUEÑA DE RADIO Y TELEVISIÓN	RENOVACIÓN DE EQUIPO EN ESTACIONES DE RADIO DE FRECUENCIA MODULADA DE LA CORPORACIÓN OAXAQUEÑA DE RADIO Y TELEVISIÓN. SAN PEDRO TAPANATEPEC.	IGU - INFRAESTRUCTURA GUBERNAMENTAL	03 - ISTMO	29 - JUCHITÁN	327 - SAN PEDRO TAPANATEPEC	0001 - SAN PEDRO TAPANATEPEC	PUNTO	16.3681583	-94.19373333	Ver Mapa
541 - SISTEMA PARA EL DESARROLLO INTEGRAL DE LA FAMILIA DEL ESTADO DE OAXACA	541001 - SISTEMA PARA EL DESARROLLO INTEGRAL DE LA FAMILIA DEL ESTADO DE OAXACA	PROGRAMA ITACATE DE MI CORAZÓN (PERSONAS MAYORES)	ASS - ASISTENCIA SOCIAL	09 - COBERTURA ESTATAL	99 - COBERTURA ESTATAL	999 - COBERTURA ESTATAL	9999 - COBERTURA ESTATAL	PUNTO	15.746144	-96.465183	Ver Mapa
541 - SISTEMA PARA EL DESARROLLO INTEGRAL DE LA FAMILIA DEL ESTADO DE OAXACA	541001 - SISTEMA PARA EL DESARROLLO INTEGRAL DE LA FAMILIA DEL ESTADO DE OAXACA	PROGRAMA ITACATE DE MI CORAZÓN (PERSONAS MAYORES)	ASS - ASISTENCIA SOCIAL	09 - COBERTURA ESTATAL	99 - COBERTURA ESTATAL	999 - COBERTURA ESTATAL	9999 - COBERTURA ESTATAL	PUNTO	16.237076	-97.292352	Ver Mapa
541 - SISTEMA PARA EL DESARROLLO INTEGRAL DE LA FAMILIA DEL ESTADO DE OAXACA	541001 - SISTEMA PARA EL DESARROLLO INTEGRAL DE LA FAMILIA DEL ESTADO DE OAXACA	PROGRAMA ITACATE DE MI CORAZÓN (PERSONAS MAYORES)	ASS - ASISTENCIA SOCIAL	09 - COBERTURA ESTATAL	99 - COBERTURA ESTATAL	999 - COBERTURA ESTATAL	9999 - COBERTURA ESTATAL	PUNTO	16.279058	-97.820241	Ver Mapa
541 - SISTEMA PARA EL DESARROLLO INTEGRAL DE LA FAMILIA DEL ESTADO DE OAXACA	541001 - SISTEMA PARA EL DESARROLLO INTEGRAL DE LA FAMILIA DEL ESTADO DE OAXACA	PROGRAMA ITACATE DE MI CORAZÓN (PERSONAS MAYORES)	ASS - ASISTENCIA SOCIAL	09 - COBERTURA ESTATAL	99 - COBERTURA ESTATAL	999 - COBERTURA ESTATAL	9999 - COBERTURA ESTATAL	PUNTO	16.328751	-96.596529	Ver Mapa
541 - SISTEMA PARA EL DESARROLLO INTEGRAL DE LA FAMILIA DEL ESTADO DE OAXACA	541001 - SISTEMA PARA EL DESARROLLO INTEGRAL DE LA FAMILIA DEL ESTADO DE OAXACA	PROGRAMA ITACATE DE MI CORAZÓN (PERSONAS MAYORES)	ASS - ASISTENCIA SOCIAL	09 - COBERTURA ESTATAL	99 - COBERTURA ESTATAL	999 - COBERTURA ESTATAL	9999 - COBERTURA ESTATAL	PUNTO	16.332014	-95.231966	Ver Mapa
541 - SISTEMA PARA EL DESARROLLO INTEGRAL DE LA FAMILIA DEL ESTADO DE OAXACA	541001 - SISTEMA PARA EL DESARROLLO INTEGRAL DE LA FAMILIA DEL ESTADO DE OAXACA	PROGRAMA ITACATE DE MI CORAZÓN (PERSONAS MAYORES)	ASS - ASISTENCIA SOCIAL	09 - COBERTURA ESTATAL	99 - COBERTURA ESTATAL	999 - COBERTURA ESTATAL	9999 - COBERTURA ESTATAL	PUNTO	16.433347	-95.021687	Ver Mapa
541 - SISTEMA PARA EL DESARROLLO INTEGRAL DE LA FAMILIA DEL ESTADO DE OAXACA	541001 - SISTEMA PARA EL DESARROLLO INTEGRAL DE LA FAMILIA DEL ESTADO DE OAXACA	PROGRAMA ITACATE DE MI CORAZÓN (PERSONAS MAYORES)	ASS - ASISTENCIA SOCIAL	09 - COBERTURA ESTATAL	99 - COBERTURA ESTATAL	999 - COBERTURA ESTATAL	9999 - COBERTURA ESTATAL	PUNTO	16.500512	-96.10679	Ver Mapa
541 - SISTEMA PARA EL DESARROLLO INTEGRAL DE LA FAMILIA DEL ESTADO DE OAXACA	541001 - SISTEMA PARA EL DESARROLLO INTEGRAL DE LA FAMILIA DEL ESTADO DE OAXACA	PROGRAMA ITACATE DE MI CORAZÓN (PERSONAS MAYORES)	ASS - ASISTENCIA SOCIAL	09 - COBERTURA ESTATAL	99 - COBERTURA ESTATAL	999 - COBERTURA ESTATAL	9999 - COBERTURA ESTATAL	PUNTO	16.519807	-96.983885	Ver Mapa
541 - SISTEMA PARA EL DESARROLLO INTEGRAL DE LA FAMILIA DEL ESTADO DE OAXACA	541001 - SISTEMA PARA EL DESARROLLO INTEGRAL DE LA FAMILIA DEL ESTADO DE OAXACA	PROGRAMA ITACATE DE MI CORAZÓN (PERSONAS MAYORES)	ASS - ASISTENCIA SOCIAL	09 - COBERTURA ESTATAL	99 - COBERTURA ESTATAL	999 - COBERTURA ESTATAL	9999 - COBERTURA ESTATAL	PUNTO	16.564244	-96.731829	Ver Mapa
541 - SISTEMA PARA EL DESARROLLO INTEGRAL DE LA FAMILIA DEL ESTADO DE OAXACA	541001 - SISTEMA PARA EL DESARROLLO INTEGRAL DE LA FAMILIA DEL ESTADO DE OAXACA	PROGRAMA ITACATE DE MI CORAZÓN (PERSONAS MAYORES)	ASS - ASISTENCIA SOCIAL	09 - COBERTURA ESTATAL	99 - COBERTURA ESTATAL	999 - COBERTURA ESTATAL	9999 - COBERTURA ESTATAL	PUNTO	16.791625	-96.674999	Ver Mapa
541 - SISTEMA PARA EL DESARROLLO INTEGRAL DE LA FAMILIA DEL ESTADO DE OAXACA	541001 - SISTEMA PARA EL DESARROLLO INTEGRAL DE LA FAMILIA DEL ESTADO DE OAXACA	PROGRAMA ITACATE DE MI CORAZÓN (PERSONAS MAYORES)	ASS - ASISTENCIA SOCIAL	09 - COBERTURA ESTATAL	99 - COBERTURA ESTATAL	999 - COBERTURA ESTATAL	9999 - COBERTURA ESTATAL	PUNTO	16.866371	-96.785623	Ver Mapa
541 - SISTEMA PARA EL DESARROLLO INTEGRAL DE LA FAMILIA DEL ESTADO DE OAXACA	541001 - SISTEMA PARA EL DESARROLLO INTEGRAL DE LA FAMILIA DEL ESTADO DE OAXACA	PROGRAMA ITACATE DE MI CORAZÓN (PERSONAS MAYORES)	ASS - ASISTENCIA SOCIAL	09 - COBERTURA ESTATAL	99 - COBERTURA ESTATAL	999 - COBERTURA ESTATAL	9999 - COBERTURA ESTATAL	PUNTO	16.950706	-96.750504	Ver Mapa
541 - SISTEMA PARA EL DESARROLLO INTEGRAL DE LA FAMILIA DEL ESTADO DE OAXACA	541001 - SISTEMA PARA EL DESARROLLO INTEGRAL DE LA FAMILIA DEL ESTADO DE OAXACA	PROGRAMA ITACATE DE MI CORAZÓN (PERSONAS MAYORES)	ASS - ASISTENCIA SOCIAL	09 - COBERTURA ESTATAL	99 - COBERTURA ESTATAL	999 - COBERTURA ESTATAL	9999 - COBERTURA ESTATAL	PUNTO	16.955558	-96.479206	Ver Mapa
541 - SISTEMA PARA EL DESARROLLO INTEGRAL DE LA FAMILIA DEL ESTADO DE OAXACA	541001 - SISTEMA PARA EL DESARROLLO INTEGRAL DE LA FAMILIA DEL ESTADO DE OAXACA	PROGRAMA ITACATE DE MI CORAZÓN (PERSONAS MAYORES)	ASS - ASISTENCIA SOCIAL	09 - COBERTURA ESTATAL	99 - COBERTURA ESTATAL	999 - COBERTURA ESTATAL	9999 - COBERTURA ESTATAL	PUNTO	17.026216	-97.928115	Ver Mapa
541 - SISTEMA PARA EL DESARROLLO INTEGRAL DE LA FAMILIA DEL ESTADO DE OAXACA	541001 - SISTEMA PARA EL DESARROLLO INTEGRAL DE LA FAMILIA DEL ESTADO DE OAXACA	PROGRAMA ITACATE DE MI CORAZÓN (PERSONAS MAYORES)	ASS - ASISTENCIA SOCIAL	09 - COBERTURA ESTATAL	99 - COBERTURA ESTATAL	999 - COBERTURA ESTATAL	9999 - COBERTURA ESTATAL	PUNTO	17.027131	-96.077044	Ver Mapa
541 - SISTEMA PARA EL DESARROLLO INTEGRAL DE LA FAMILIA DEL ESTADO DE OAXACA	541001 - SISTEMA PARA EL DESARROLLO INTEGRAL DE LA FAMILIA DEL ESTADO DE OAXACA	PROGRAMA ITACATE DE MI CORAZÓN (PERSONAS MAYORES)	ASS - ASISTENCIA SOCIAL	09 - COBERTURA ESTATAL	99 - COBERTURA ESTATAL	999 - COBERTURA ESTATAL	9999 - COBERTURA ESTATAL	PUNTO	17.063778	-96.729971	Ver Mapa
541 - SISTEMA PARA EL DESARROLLO INTEGRAL DE LA FAMILIA DEL ESTADO DE OAXACA	541001 - SISTEMA PARA EL DESARROLLO INTEGRAL DE LA FAMILIA DEL ESTADO DE OAXACA	PROGRAMA ITACATE DE MI CORAZÓN (PERSONAS MAYORES)	ASS - ASISTENCIA SOCIAL	09 - COBERTURA ESTATAL	99 - COBERTURA ESTATAL	999 - COBERTURA ESTATAL	9999 - COBERTURA ESTATAL	PUNTO	17.207464	-96.801094	Ver Mapa
541 - SISTEMA PARA EL DESARROLLO INTEGRAL DE LA FAMILIA DEL ESTADO DE OAXACA	541001 - SISTEMA PARA EL DESARROLLO INTEGRAL DE LA FAMILIA DEL ESTADO DE OAXACA	PROGRAMA ITACATE DE MI CORAZÓN (PERSONAS MAYORES)	ASS - ASISTENCIA SOCIAL	09 - COBERTURA ESTATAL	99 - COBERTURA ESTATAL	999 - COBERTURA ESTATAL	9999 - COBERTURA ESTATAL	PUNTO	17.267449	-97.680485	Ver Mapa
541 - SISTEMA PARA EL DESARROLLO INTEGRAL DE LA FAMILIA DEL ESTADO DE OAXACA	541001 - SISTEMA PARA EL DESARROLLO INTEGRAL DE LA FAMILIA DEL ESTADO DE OAXACA	PROGRAMA ITACATE DE MI CORAZÓN (PERSONAS MAYORES)	ASS - ASISTENCIA SOCIAL	09 - COBERTURA ESTATAL	99 - COBERTURA ESTATAL	999 - COBERTURA ESTATAL	9999 - COBERTURA ESTATAL	PUNTO	17.331248	-96.487901	Ver Mapa
541 - SISTEMA PARA EL DESARROLLO INTEGRAL DE LA FAMILIA DEL ESTADO DE OAXACA	541001 - SISTEMA PARA EL DESARROLLO INTEGRAL DE LA FAMILIA DEL ESTADO DE OAXACA	PROGRAMA ITACATE DE MI CORAZÓN (PERSONAS MAYORES)	ASS - ASISTENCIA SOCIAL	09 - COBERTURA ESTATAL	99 - COBERTURA ESTATAL	999 - COBERTURA ESTATAL	9999 - COBERTURA ESTATAL	PUNTO	17.335316	-98.012051	Ver Mapa
541 - SISTEMA PARA EL DESARROLLO INTEGRAL DE LA FAMILIA DEL ESTADO DE OAXACA	541001 - SISTEMA PARA EL DESARROLLO INTEGRAL DE LA FAMILIA DEL ESTADO DE OAXACA	PROGRAMA ITACATE DE MI CORAZÓN (PERSONAS MAYORES)	ASS - ASISTENCIA SOCIAL	09 - COBERTURA ESTATAL	99 - COBERTURA ESTATAL	999 - COBERTURA ESTATAL	9999 - COBERTURA ESTATAL	PUNTO	17.33873	-96.152554	Ver Mapa
541 - SISTEMA PARA EL DESARROLLO INTEGRAL DE LA FAMILIA DEL ESTADO DE OAXACA	541001 - SISTEMA PARA EL DESARROLLO INTEGRAL DE LA FAMILIA DEL ESTADO DE OAXACA	PROGRAMA ITACATE DE MI CORAZÓN (PERSONAS MAYORES)	ASS - ASISTENCIA SOCIAL	09 - COBERTURA ESTATAL	99 - COBERTURA ESTATAL	999 - COBERTURA ESTATAL	9999 - COBERTURA ESTATAL	PUNTO	17.361766	-95.922254	Ver Mapa
541 - SISTEMA PARA EL DESARROLLO INTEGRAL DE LA FAMILIA DEL ESTADO DE OAXACA	541001 - SISTEMA PARA EL DESARROLLO INTEGRAL DE LA FAMILIA DEL ESTADO DE OAXACA	PROGRAMA ITACATE DE MI CORAZÓN (PERSONAS MAYORES)	ASS - ASISTENCIA SOCIAL	09 - COBERTURA ESTATAL	99 - COBERTURA ESTATAL	999 - COBERTURA ESTATAL	9999 - COBERTURA ESTATAL	PUNTO	17.458341	-97.225285	Ver Mapa
541 - SISTEMA PARA EL DESARROLLO INTEGRAL DE LA FAMILIA DEL ESTADO DE OAXACA	541001 - SISTEMA PARA EL DESARROLLO INTEGRAL DE LA FAMILIA DEL ESTADO DE OAXACA	PROGRAMA ITACATE DE MI CORAZÓN (PERSONAS MAYORES)	ASS - ASISTENCIA SOCIAL	09 - COBERTURA ESTATAL	99 - COBERTURA ESTATAL	999 - COBERTURA ESTATAL	9999 - COBERTURA ESTATAL	PUNTO	17.501442	-98.142584	Ver Mapa
541 - SISTEMA PARA EL DESARROLLO INTEGRAL DE LA FAMILIA DEL ESTADO DE OAXACA	541001 - SISTEMA PARA EL DESARROLLO INTEGRAL DE LA FAMILIA DEL ESTADO DE OAXACA	PROGRAMA ITACATE DE MI CORAZÓN (PERSONAS MAYORES)	ASS - ASISTENCIA SOCIAL	09 - COBERTURA ESTATAL	99 - COBERTURA ESTATAL	999 - COBERTURA ESTATAL	9999 - COBERTURA ESTATAL	PUNTO	17.511838	-97.488548	Ver Mapa

UNIDAD RESPONSABLE	UNIDAD EJECUTORA	NOMBRE ACTIVIDAD	VERTIENTE	REGION	DISTRITO	MUNICIPIO	LOCALIDAD	TIPO AREA GEOGRAFICA	LATITUD	LONGITUD	CONSULTAR
511 - VIVIENDA BIENESTAR	511001 - VIVIENDA BIENESTAR	CONSTRUCCIÓN DE PISO FIRME PARA EL MEJORAMIENTO DE LA VIVIENDA, EN LA LOCALIDAD EL TECOLOTE, MUNICIPIO SAN FELIPE TEJALÁPAM.	VIV - VIVIENDA	08 - VALLES CENTRALES	11 - ETLA	135 - SAN FELIPE TEJALÁPAM	0006 - EL TECOLOTE	PUNTO	17.102544	-96.858969	Ver Mapa
511 - VIVIENDA BIENESTAR	511001 - VIVIENDA BIENESTAR	CONSTRUCCIÓN DE PISO FIRME PARA EL MEJORAMIENTO DE LA VIVIENDA, EN LA LOCALIDAD EL TECOLOTE, MUNICIPIO SAN FELIPE TEJALÁPAM.	VIV - VIVIENDA	08 - VALLES CENTRALES	11 - ETLA	135 - SAN FELIPE TEJALÁPAM	0006 - EL TECOLOTE	PUNTO	17.102731	-96.856991	Ver Mapa
541 - SISTEMA PARA EL DESARROLLO INTEGRAL DE LA FAMILIA DEL ESTADO DE OAXACA	541001 - SISTEMA PARA EL DESARROLLO INTEGRAL DE LA FAMILIA DEL ESTADO DE OAXACA	PROGRAMA ITACATE DE MI CORAZÓN (PERSONAS CON DISCAPACIDAD O EN SITUACIÓN DE ABANDONO)	ASS - ASISTENCIA SOCIAL	09 - COBERTURA ESTATAL	99 - COBERTURA ESTATAL	999 - COBERTURA ESTATAL	9999 - COBERTURA ESTATAL	PUNTO	17.361766	-95.922254	Ver Mapa
541 - SISTEMA PARA EL DESARROLLO INTEGRAL DE LA FAMILIA DEL ESTADO DE OAXACA	541001 - SISTEMA PARA EL DESARROLLO INTEGRAL DE LA FAMILIA DEL ESTADO DE OAXACA	PROGRAMA ITACATE DE MI CORAZÓN (PERSONAS CON DISCAPACIDAD O EN SITUACIÓN DE ABANDONO)	ASS - ASISTENCIA SOCIAL	09 - COBERTURA ESTATAL	99 - COBERTURA ESTATAL	999 - COBERTURA ESTATAL	9999 - COBERTURA ESTATAL	PUNTO	17.458341	-97.225285	Ver Mapa
541 - SISTEMA PARA EL DESARROLLO INTEGRAL DE LA FAMILIA DEL ESTADO DE OAXACA	541001 - SISTEMA PARA EL DESARROLLO INTEGRAL DE LA FAMILIA DEL ESTADO DE OAXACA	PROGRAMA ITACATE DE MI CORAZÓN (PERSONAS CON DISCAPACIDAD O EN SITUACIÓN DE ABANDONO)	ASS - ASISTENCIA SOCIAL	09 - COBERTURA ESTATAL	99 - COBERTURA ESTATAL	999 - COBERTURA ESTATAL	9999 - COBERTURA ESTATAL	PUNTO	17.501442	-98.142584	Ver Mapa
541 - SISTEMA PARA EL DESARROLLO INTEGRAL DE LA FAMILIA DEL ESTADO DE OAXACA	541001 - SISTEMA PARA EL DESARROLLO INTEGRAL DE LA FAMILIA DEL ESTADO DE OAXACA	PROGRAMA ITACATE DE MI CORAZÓN (PERSONAS CON DISCAPACIDAD O EN SITUACIÓN DE ABANDONO)	ASS - ASISTENCIA SOCIAL	09 - COBERTURA ESTATAL	99 - COBERTURA ESTATAL	999 - COBERTURA ESTATAL	9999 - COBERTURA ESTATAL	PUNTO	17.511838	-97.488548	Ver Mapa
541 - SISTEMA PARA EL DESARROLLO INTEGRAL DE LA FAMILIA DEL ESTADO DE OAXACA	541001 - SISTEMA PARA EL DESARROLLO INTEGRAL DE LA FAMILIA DEL ESTADO DE OAXACA	PROGRAMA ITACATE DE MI CORAZÓN (PERSONAS CON DISCAPACIDAD O EN SITUACIÓN DE ABANDONO)	ASS - ASISTENCIA SOCIAL	09 - COBERTURA ESTATAL	99 - COBERTURA ESTATAL	999 - COBERTURA ESTATAL	9999 - COBERTURA ESTATAL	PUNTO	17.724615	-97.328898	Ver Mapa
541 - SISTEMA PARA EL DESARROLLO INTEGRAL DE LA FAMILIA DEL ESTADO DE OAXACA	541001 - SISTEMA PARA EL DESARROLLO INTEGRAL DE LA FAMILIA DEL ESTADO DE OAXACA	PROGRAMA ITACATE DE MI CORAZÓN (PERSONAS CON DISCAPACIDAD O EN SITUACIÓN DE ABANDONO)	ASS - ASISTENCIA SOCIAL	09 - COBERTURA ESTATAL	99 - COBERTURA ESTATAL	999 - COBERTURA ESTATAL	9999 - COBERTURA ESTATAL	PUNTO	17.801687	-96.959688	Ver Mapa
541 - SISTEMA PARA EL DESARROLLO INTEGRAL DE LA FAMILIA DEL ESTADO DE OAXACA	541001 - SISTEMA PARA EL DESARROLLO INTEGRAL DE LA FAMILIA DEL ESTADO DE OAXACA	PROGRAMA ITACATE DE MI CORAZÓN (PERSONAS CON DISCAPACIDAD O EN SITUACIÓN DE ABANDONO)	ASS - ASISTENCIA SOCIAL	09 - COBERTURA ESTATAL	99 - COBERTURA ESTATAL	999 - COBERTURA ESTATAL	9999 - COBERTURA ESTATAL	PUNTO	17.806621	-97.776162	Ver Mapa
541 - SISTEMA PARA EL DESARROLLO INTEGRAL DE LA FAMILIA DEL ESTADO DE OAXACA	541001 - SISTEMA PARA EL DESARROLLO INTEGRAL DE LA FAMILIA DEL ESTADO DE OAXACA	PROGRAMA ITACATE DE MI CORAZÓN (PERSONAS CON DISCAPACIDAD O EN SITUACIÓN DE ABANDONO)	ASS - ASISTENCIA SOCIAL	09 - COBERTURA ESTATAL	99 - COBERTURA ESTATAL	999 - COBERTURA ESTATAL	9999 - COBERTURA ESTATAL	PUNTO	18.081169	-96.118475	Ver Mapa
541 - SISTEMA PARA EL DESARROLLO INTEGRAL DE LA FAMILIA DEL ESTADO DE OAXACA	541001 - SISTEMA PARA EL DESARROLLO INTEGRAL DE LA FAMILIA DEL ESTADO DE OAXACA	PROGRAMA ITACATE DE MI CORAZÓN (PERSONAS CON DISCAPACIDAD O EN SITUACIÓN DE ABANDONO)	ASS - ASISTENCIA SOCIAL	09 - COBERTURA ESTATAL	99 - COBERTURA ESTATAL	999 - COBERTURA ESTATAL	9999 - COBERTURA ESTATAL	PUNTO	18.13222	-97.070751	Ver Mapa
539 - SISTEMA OPERADOR DE LOS SERVICIOS DE AGUA POTABLE Y ALCANTARILLADO	539002 - SERVICIOS DE INFRAESTRUCTURA PARA AGUA POTABLE Y SANEAMIENTO	REHABILITACION DEL DRENAJE PLUVIAL EN LA COLONIA VICENTE SUAREZ, LOCALIDAD OAXACA DE JUAREZ, MUNICIPIO DE OAXACA DE JUAREZ	ALS - ALCANTARILLADO Y SANEAMIENTO	08 - VALLES CENTRALES	19 - CENTRO	067 - OAXACA DE JUÁREZ	0001 - OAXACA DE JUÁREZ	POLILINEA	17.071998	-96.743042	Ver Mapa
539 - SISTEMA OPERADOR DE LOS SERVICIOS DE AGUA POTABLE Y ALCANTARILLADO	539002 - SERVICIOS DE INFRAESTRUCTURA PARA AGUA POTABLE Y SANEAMIENTO	REHABILITACION DEL DRENAJE PLUVIAL EN LA COLONIA VICENTE SUAREZ, LOCALIDAD OAXACA DE JUAREZ, MUNICIPIO DE OAXACA DE JUAREZ	ALS - ALCANTARILLADO Y SANEAMIENTO	08 - VALLES CENTRALES	19 - CENTRO	067 - OAXACA DE JUÁREZ	0001 - OAXACA DE JUÁREZ	POLILINEA	17.072428	-96.742863	Ver Mapa
539 - SISTEMA OPERADOR DE LOS SERVICIOS DE AGUA POTABLE Y ALCANTARILLADO	539002 - SERVICIOS DE INFRAESTRUCTURA PARA AGUA POTABLE Y SANEAMIENTO	REHABILITACION DEL DRENAJE PLUVIAL EN LA COLONIA VICENTE SUAREZ, LOCALIDAD OAXACA DE JUAREZ, MUNICIPIO DE OAXACA DE JUAREZ	ALS - ALCANTARILLADO Y SANEAMIENTO	08 - VALLES CENTRALES	19 - CENTRO	067 - OAXACA DE JUÁREZ	0001 - OAXACA DE JUÁREZ	POLILINEA	17.073066	-96.743436	Ver Mapa
539 - SISTEMA OPERADOR DE LOS SERVICIOS DE AGUA POTABLE Y ALCANTARILLADO	539002 - SERVICIOS DE INFRAESTRUCTURA PARA AGUA POTABLE Y SANEAMIENTO	REHABILITACION DEL DRENAJE PLUVIAL EN LA COLONIA VICENTE SUAREZ, LOCALIDAD OAXACA DE JUAREZ, MUNICIPIO DE OAXACA DE JUAREZ	ALS - ALCANTARILLADO Y SANEAMIENTO	08 - VALLES CENTRALES	19 - CENTRO	067 - OAXACA DE JUÁREZ	0001 - OAXACA DE JUÁREZ	POLILINEA	17.073982	-96.743923	Ver Mapa
539 - SISTEMA OPERADOR DE LOS SERVICIOS DE AGUA POTABLE Y ALCANTARILLADO	539002 - SERVICIOS DE INFRAESTRUCTURA PARA AGUA POTABLE Y SANEAMIENTO	REHABILITACION DEL DRENAJE PLUVIAL EN LA COLONIA VICENTE SUAREZ, LOCALIDAD OAXACA DE JUAREZ, MUNICIPIO DE OAXACA DE JUAREZ	ALS - ALCANTARILLADO Y SANEAMIENTO	08 - VALLES CENTRALES	19 - CENTRO	067 - OAXACA DE JUÁREZ	0001 - OAXACA DE JUÁREZ	POLILINEA	17.074527	-96.744238	Ver Mapa
501 - CAMINOS BIENESTAR	501001 - CAMINOS BIENESTAR	CONSTRUCCIÓN DE LA CARRETERA SIN NOMBRE CON CONCRETO HIDRÁULICO E. C. (CUACNOPALAN – OAXACA) - BUENAVISTA, TRAMO DEL KM 0+000 AL KM 3+400, SUBTRAMO DEL KM 1+000 AL KM 1+780, EN EL MUNICIPIO DE SANTIAGO TENANGO	CCP - CARRETERAS, CAMINOS Y PUENTES	08 - VALLES CENTRALES	11 - ETLA	487 - SANTIAGO TENANGO	0008 - BUENAVISTA	PUNTO	17.297392	-97.019145	Ver Mapa
501 - CAMINOS BIENESTAR	501001 - CAMINOS BIENESTAR	CONSTRUCCIÓN DE LA CARRETERA SIN NOMBRE CON CONCRETO HIDRÁULICO E. C. (CUACNOPALAN – OAXACA) - BUENAVISTA, TRAMO DEL KM 0+000 AL KM 3+400, SUBTRAMO DEL KM 1+000 AL KM 1+780, EN EL MUNICIPIO DE SANTIAGO TENANGO	CCP - CARRETERAS, CAMINOS Y PUENTES	08 - VALLES CENTRALES	11 - ETLA	487 - SANTIAGO TENANGO	0008 - BUENAVISTA	PUNTO	17.29893	-97.022439	Ver Mapa
501 - CAMINOS BIENESTAR	501001 - CAMINOS BIENESTAR	CONSTRUCCIÓN DE LA CARRETERA SIN NOMBRE CON CONCRETO HIDRÁULICO E. C. (CUACNOPALAN – OAXACA) - BUENAVISTA, TRAMO DEL KM 0+000 AL KM 3+400, SUBTRAMO DEL KM 1+000 AL KM 1+780, EN EL MUNICIPIO DE SANTIAGO TENANGO	CCP - CARRETERAS, CAMINOS Y PUENTES	08 - VALLES CENTRALES	11 - ETLA	487 - SANTIAGO TENANGO	0008 - BUENAVISTA	PUNTO	17.299976	-97.019682	Ver Mapa
539 - SISTEMA OPERADOR DE LOS SERVICIOS DE AGUA POTABLE Y ALCANTARILLADO	539002 - SERVICIOS DE INFRAESTRUCTURA PARA AGUA POTABLE Y SANEAMIENTO	EQUIPAMIENTO DE POZO PROFUNDO DE AGUA POTABLE "I-CAPEP" EN LA LOCALIDAD DE OAXACA DE JUAREZ, MUNICIPIO DE OAXACA DE JUAREZ	AGP - AGUA POTABLE	08 - VALLES CENTRALES	19 - CENTRO	067 - OAXACA DE JUÁREZ	0001 - OAXACA DE JUÁREZ	PUNTO	17.069166	-96.7429211	Ver Mapa
501 - CAMINOS BIENESTAR	501001 - CAMINOS BIENESTAR	CONSTRUCCIÓN DE LA CARRETERA SIN NOMBRE CON CONCRETO HIDRÁULICO DE SANTIAGO ZOOCHILA - SAN PEDRO CAJONOS, DEL KM 0+000 AL KM 12+300, SUBTRAMO DEL KM 1+700 AL KM 2+520, EN LOS MUNICIPIOS DE SAN BALTAZAR YATZACHI EL BAJO Y SANTIAGO ZOOCHILA	CCP - CARRETERAS, CAMINOS Y PUENTES	06 - SIERRA DE JUÁREZ	13 - VILLA ALTA	503 - SANTIAGO ZOOCHILA	0001 - SANTIAGO ZOOCHILA	PUNTO	17.209315	-96.237254	Ver Mapa
501 - CAMINOS BIENESTAR	501001 - CAMINOS BIENESTAR	CONSTRUCCIÓN DE LA CARRETERA SIN NOMBRE CON CONCRETO HIDRÁULICO DE SANTIAGO ZOOCHILA - SAN PEDRO CAJONOS, DEL KM 0+000 AL KM 12+300, SUBTRAMO DEL KM 1+700 AL KM 2+520, EN LOS MUNICIPIOS DE SAN BALTAZAR YATZACHI EL BAJO Y SANTIAGO ZOOCHILA	CCP - CARRETERAS, CAMINOS Y PUENTES	06 - SIERRA DE JUÁREZ	13 - VILLA ALTA	503 - SANTIAGO ZOOCHILA	0001 - SANTIAGO ZOOCHILA	PUNTO	17.210177	-96.240333	Ver Mapa
501 - CAMINOS BIENESTAR	501001 - CAMINOS BIENESTAR	CONSTRUCCIÓN DE LA CARRETERA SIN NOMBRE CON CONCRETO HIDRÁULICO DE SANTIAGO ZOOCHILA - SAN PEDRO CAJONOS, DEL KM 0+000 AL KM 12+300, SUBTRAMO DEL KM 1+700 AL KM 2+520, EN LOS MUNICIPIOS DE SAN BALTAZAR YATZACHI EL BAJO Y SANTIAGO ZOOCHILA	CCP - CARRETERAS, CAMINOS Y PUENTES	06 - SIERRA DE JUÁREZ	13 - VILLA ALTA	503 - SANTIAGO ZOOCHILA	0001 - SANTIAGO ZOOCHILA	PUNTO	17.212823	-96.238788	Ver Mapa
501 - CAMINOS BIENESTAR	501001 - CAMINOS BIENESTAR	CONSTRUCCIÓN DE LA CARRETERA SIN NOMBRE CON CONCRETO HIDRÁULICO DE SAN FRANCISCO DEL MAR - E. C. (SAN FRANCISCO IXHUATÁN - CERRO GRANDE), TRAMO DEL KM 0+000 AL KM 4+800, SUBTRAMO DEL KM 0+000 AL KM 2+000, EN EL MUNICIPIO DE SAN FRANCISCO DEL MAR	CCP - CARRETERAS, CAMINOS Y PUENTES	03 - ISTMO	29 - JUCHITÁN	141 - SAN FRANCISCO DEL MAR	0036 - SAN FRANCISCO DEL MAR	PUNTO	16.316753	-94.512697	Ver Mapa

UNIDAD RESPONSABLE	UNIDAD EJECUTORA	NOMBRE ACTIVIDAD	VERTIENTE	REGION	DISTRITO	MUNICIPIO	LOCALIDAD	TIPO AREA GEOGRAFICA	LATITUD	LONGITUD	CONSULTAR
511 - VIVIENDA BIENESTAR	511001 - VIVIENDA BIENESTAR	CONSTRUCCIÓN DE PISO FIRME PARA EL MEJORAMIENTO DE LA VIVIENDA, EN LA LOCALIDAD EL TECOLOTE, MUNICIPIO SAN FELIPE TEJALÁPAM.	VIV - VIVIENDA	08 - VALLES CENTRALES	11 - ETLA	135 - SAN FELIPE TEJALÁPAM	0006 - EL TECOLOTE	PUNTO	17.102544	-96.858969	Ver Mapa
511 - VIVIENDA BIENESTAR	511001 - VIVIENDA BIENESTAR	CONSTRUCCIÓN DE PISO FIRME PARA EL MEJORAMIENTO DE LA VIVIENDA, EN LA LOCALIDAD EL TECOLOTE, MUNICIPIO SAN FELIPE TEJALÁPAM.	VIV - VIVIENDA	08 - VALLES CENTRALES	11 - ETLA	135 - SAN FELIPE TEJALÁPAM	0006 - EL TECOLOTE	PUNTO	17.102731	-96.856991	Ver Mapa
501 - CAMINOS BIENESTAR	501001 - CAMINOS BIENESTAR	CONSTRUCCIÓN DE LA CARRETERA SIN NOMBRE CON CONCRETO HIDRÁULICO DE SAN FRANCISCO DEL MAR - E.C. (SAN FRANCISCO IXHUATÁN - CERRO GRANDE), TRAMO DEL KM 0+000 AL KM 4+800, SUBTRAMO DEL KM 0+000 AL KM 2+000, EN EL MUNICIPIO DE SAN FRANCISCO DEL MAR	CCP - CARRETERAS, CAMINOS Y PUENTES	03 - ISTMO	29 - JUCHITÁN	141 - SAN FRANCISCO DEL MAR	0036 - SAN FRANCISCO DEL MAR	PUNTO	16.325691	-94.513226	Ver Mapa
501 - CAMINOS BIENESTAR	501001 - CAMINOS BIENESTAR	CONSTRUCCIÓN DE LA CARRETERA SIN NOMBRE CON CONCRETO HIDRÁULICO DE SAN FRANCISCO DEL MAR - E.C. (SAN FRANCISCO IXHUATÁN - CERRO GRANDE), TRAMO DEL KM 0+000 AL KM 4+800, SUBTRAMO DEL KM 0+000 AL KM 2+000, EN EL MUNICIPIO DE SAN FRANCISCO DEL MAR	CCP - CARRETERAS, CAMINOS Y PUENTES	03 - ISTMO	29 - JUCHITÁN	141 - SAN FRANCISCO DEL MAR	0036 - SAN FRANCISCO DEL MAR	PUNTO	16.334648	-94.511831	Ver Mapa
501 - CAMINOS BIENESTAR	501001 - CAMINOS BIENESTAR	CONSTRUCCIÓN DE LA CARRETERA SIN NOMBRE CON CONCRETO HIDRÁULICO DE SANTA CATARINA CUIXTLA - MONJAS, TRAMO DEL KM 0+000 AL KM 5+800, SUBTRAMO DEL KM 0+000 AL KM 0+860, EN EL MUNICIPIO DE SANTA CATARINA CUIXTLA	CCP - CARRETERAS, CAMINOS Y PUENTES	07 - SIERRA SUR	26 - MIAHUATLÁN	362 - SANTA CATARINA CUIXTLA	0001 - SANTA CATARINA CUIXTLA	PUNTO	16.311478	-96.640961	Ver Mapa
501 - CAMINOS BIENESTAR	501001 - CAMINOS BIENESTAR	CONSTRUCCIÓN DE LA CARRETERA SIN NOMBRE CON CONCRETO HIDRÁULICO DE SANTA CATARINA CUIXTLA - MONJAS, TRAMO DEL KM 0+000 AL KM 5+800, SUBTRAMO DEL KM 0+000 AL KM 0+860, EN EL MUNICIPIO DE SANTA CATARINA CUIXTLA	CCP - CARRETERAS, CAMINOS Y PUENTES	07 - SIERRA SUR	26 - MIAHUATLÁN	362 - SANTA CATARINA CUIXTLA	0001 - SANTA CATARINA CUIXTLA	PUNTO	16.31478	-96.639218	Ver Mapa
501 - CAMINOS BIENESTAR	501001 - CAMINOS BIENESTAR	CONSTRUCCIÓN DE LA CARRETERA SIN NOMBRE CON CONCRETO HIDRÁULICO DE SANTA CATARINA CUIXTLA - MONJAS, TRAMO DEL KM 0+000 AL KM 5+800, SUBTRAMO DEL KM 0+000 AL KM 0+860, EN EL MUNICIPIO DE SANTA CATARINA CUIXTLA	CCP - CARRETERAS, CAMINOS Y PUENTES	07 - SIERRA SUR	26 - MIAHUATLÁN	362 - SANTA CATARINA CUIXTLA	0001 - SANTA CATARINA CUIXTLA	PUNTO	16.317886	-96.636958	Ver Mapa
501 - CAMINOS BIENESTAR	501001 - CAMINOS BIENESTAR	ELABORACIÓN DEL ESTUDIO Y PROYECTO PARA LA CONSTRUCCIÓN DEL PUENTE VEHICULAR SOBRE RÍO DE LAS PEÑAS, EN LA LOCALIDAD RÍO DE LAS PEÑAS DEL MUNICIPIO DE PUTLA VILLA DE GUERRERO	CCP - CARRETERAS, CAMINOS Y PUENTES	07 - SIERRA SUR	15 - PUTLA	073 - PUTLA VILLA DE GUERRERO	0073 - RÍO DE LAS PEÑAS	PUNTO	17.00628	-97.84207	Ver Mapa
532 - INSTITUTO OAXAQUEÑO CONSTRUCTOR DE INFRAESTRUCTURA EDUCATIVA	532001 - INSTITUTO OAXAQUEÑO CONSTRUCTOR DE INFRAESTRUCTURA EDUCATIVA	CONSTRUCCIÓN DE LABORATORIO EN IEB0 NÚM. 191 CON CLAVE ESCOLAR: 20ETH0191W, EN LA LOCALIDAD DE SAN ANDRÉS PAXTLÁN, MUNICIPIO DE SAN ANDRÉS PAXTLÁN	EDI - EDUCACION E INVESTIGACION	07 - SIERRA SUR	26 - MIAHUATLÁN	095 - SAN ANDRÉS PAXTLÁN	0001 - SAN ANDRÉS PAXTLÁN	PUNTO	16.22445389	-96.51608807	Ver Mapa
501 - CAMINOS BIENESTAR	501001 - CAMINOS BIENESTAR	CONSTRUCCIÓN DE LA CARRETERA SIN NOMBRE CON CONCRETO HIDRÁULICO DE EL OSCURO - SAN JACINTO TLACOTEPEC, TRAMO DEL KM 0+000 AL KM 3+700, SUBTRAMO DEL KM 0+000 AL KM 1+160, EN EL MUNICIPIO DE SAN JACINTO TLACOTEPEC	CCP - CARRETERAS, CAMINOS Y PUENTES	07 - SIERRA SUR	23 - SOLA DE VEGA	158 - SAN JACINTO TLACOTEPEC	0003 - EL OSCURO	PUNTO	16.530605	-97.364465	Ver Mapa
501 - CAMINOS BIENESTAR	501001 - CAMINOS BIENESTAR	CONSTRUCCIÓN DE LA CARRETERA SIN NOMBRE CON CONCRETO HIDRÁULICO DE EL OSCURO - SAN JACINTO TLACOTEPEC, TRAMO DEL KM 0+000 AL KM 3+700, SUBTRAMO DEL KM 0+000 AL KM 1+160, EN EL MUNICIPIO DE SAN JACINTO TLACOTEPEC	CCP - CARRETERAS, CAMINOS Y PUENTES	07 - SIERRA SUR	23 - SOLA DE VEGA	158 - SAN JACINTO TLACOTEPEC	0003 - EL OSCURO	PUNTO	16.531462	-97.368083	Ver Mapa
501 - CAMINOS BIENESTAR	501001 - CAMINOS BIENESTAR	CONSTRUCCIÓN DE LA CARRETERA SIN NOMBRE CON CONCRETO HIDRÁULICO DE EL OSCURO - SAN JACINTO TLACOTEPEC, TRAMO DEL KM 0+000 AL KM 3+700, SUBTRAMO DEL KM 0+000 AL KM 1+160, EN EL MUNICIPIO DE SAN JACINTO TLACOTEPEC	CCP - CARRETERAS, CAMINOS Y PUENTES	07 - SIERRA SUR	23 - SOLA DE VEGA	158 - SAN JACINTO TLACOTEPEC	0003 - EL OSCURO	PUNTO	16.533861	-97.360608	Ver Mapa
532 - INSTITUTO OAXAQUEÑO CONSTRUCTOR DE INFRAESTRUCTURA EDUCATIVA	532001 - INSTITUTO OAXAQUEÑO CONSTRUCTOR DE INFRAESTRUCTURA EDUCATIVA	CONSTRUCCIÓN DE UN LABORATORIO EN IEB0 NÚM. 20 CON CLAVE ESCOLAR: 20ETH0020C, EN LA LOCALIDAD DE SANTIAGO TILANTONGO, MUNICIPIO DE SANTIAGO TILANTONGO.	EDI - EDUCACION E INVESTIGACION	04 - MIXTECA	10 - NOCHIXTLÁN	492 - SANTIAGO TILANTONGO	0001 - SANTIAGO TILANTONGO	PUNTO	17.29381665	-97.33773266	Ver Mapa
501 - CAMINOS BIENESTAR	501001 - CAMINOS BIENESTAR	CONSTRUCCIÓN DE LA CARRETERA SIN NOMBRE CON CONCRETO HIDRÁULICO DEL E.C. (SANTA MARÍA SOLA - LAS HUERTAS) - EL ARADOR, TRAMO DEL KM 0+000 AL KM 4+400, SUBTRAMO DEL KM 0+000 AL KM 1+000, EN EL MUNICIPIO DE SAN LORENZO TEXMELÚCAN	CCP - CARRETERAS, CAMINOS Y PUENTES	07 - SIERRA SUR	23 - SOLA DE VEGA	229 - SAN LORENZO TEXMELÚCAN	0002 - EL ARADOR	PUNTO	16.559849	-97.187152	Ver Mapa
501 - CAMINOS BIENESTAR	501001 - CAMINOS BIENESTAR	CONSTRUCCIÓN DE LA CARRETERA SIN NOMBRE CON CONCRETO HIDRÁULICO DEL E.C. (SANTA MARÍA SOLA - LAS HUERTAS) - EL ARADOR, TRAMO DEL KM 0+000 AL KM 4+400, SUBTRAMO DEL KM 0+000 AL KM 1+000, EN EL MUNICIPIO DE SAN LORENZO TEXMELÚCAN	CCP - CARRETERAS, CAMINOS Y PUENTES	07 - SIERRA SUR	23 - SOLA DE VEGA	229 - SAN LORENZO TEXMELÚCAN	0002 - EL ARADOR	PUNTO	16.561923	-97.184138	Ver Mapa
501 - CAMINOS BIENESTAR	501001 - CAMINOS BIENESTAR	CONSTRUCCIÓN DE LA CARRETERA SIN NOMBRE CON CONCRETO HIDRÁULICO DEL E.C. (SANTA MARÍA SOLA - LAS HUERTAS) - EL ARADOR, TRAMO DEL KM 0+000 AL KM 4+400, SUBTRAMO DEL KM 0+000 AL KM 1+000, EN EL MUNICIPIO DE SAN LORENZO TEXMELÚCAN	CCP - CARRETERAS, CAMINOS Y PUENTES	07 - SIERRA SUR	23 - SOLA DE VEGA	229 - SAN LORENZO TEXMELÚCAN	0002 - EL ARADOR	PUNTO	16.564083	-97.183293	Ver Mapa
501 - CAMINOS BIENESTAR	501001 - CAMINOS BIENESTAR	CONSTRUCCIÓN DE LA CARRETERA SIN NOMBRE CON CONCRETO HIDRÁULICO DE LA RINCONADA - E.C. (LA PALMA - VEGA DEL SOL), TRAMO DEL KM 0+000 AL KM 2+500, SUBTRAMO DEL KM 0+000 AL KM 0+900, EN EL MUNICIPIO DE SAN JUAN BAUTISTA VALLE NACIONAL	CCP - CARRETERAS, CAMINOS Y PUENTES	05 - CUENCA DEL PAPALOAPAN	06 - TUXTEPEC	559 - SAN JUAN BAUTISTA VALLE NACIONAL	0077 - LA RINCONADA	PUNTO	17.7615	-96.199838	Ver Mapa
501 - CAMINOS BIENESTAR	501001 - CAMINOS BIENESTAR	CONSTRUCCIÓN DE LA CARRETERA SIN NOMBRE CON CONCRETO HIDRÁULICO DE LA RINCONADA - E.C. (LA PALMA - VEGA DEL SOL), TRAMO DEL KM 0+000 AL KM 2+500, SUBTRAMO DEL KM 0+000 AL KM 0+900, EN EL MUNICIPIO DE SAN JUAN BAUTISTA VALLE NACIONAL	CCP - CARRETERAS, CAMINOS Y PUENTES	05 - CUENCA DEL PAPALOAPAN	06 - TUXTEPEC	559 - SAN JUAN BAUTISTA VALLE NACIONAL	0077 - LA RINCONADA	PUNTO	17.764964	-96.201986	Ver Mapa
501 - CAMINOS BIENESTAR	501001 - CAMINOS BIENESTAR	CONSTRUCCIÓN DE LA CARRETERA SIN NOMBRE CON CONCRETO HIDRÁULICO DE LA RINCONADA - E.C. (LA PALMA - VEGA DEL SOL), TRAMO DEL KM 0+000 AL KM 2+500, SUBTRAMO DEL KM 0+000 AL KM 0+900, EN EL MUNICIPIO DE SAN JUAN BAUTISTA VALLE NACIONAL	CCP - CARRETERAS, CAMINOS Y PUENTES	05 - CUENCA DEL PAPALOAPAN	06 - TUXTEPEC	559 - SAN JUAN BAUTISTA VALLE NACIONAL	0077 - LA RINCONADA	PUNTO	17.768461	-96.203641	Ver Mapa

UNIDAD RESPONSABLE	UNIDAD EJECUTORA	NOMBRE ACTIVIDAD	VERTIENTE	REGION	DISTRITO	MUNICIPIO	LOCALIDAD	TIPO AREA GEOGRAFICA	LATITUD	LONGITUD	CONSULTAR
511 - VIVIENDA BIENESTAR	511001 - VIVIENDA BIENESTAR	CONSTRUCCIÓN DE PISO FIRME PARA EL MEJORAMIENTO DE LA VIVIENDA, EN LA LOCALIDAD EL TECOLOTE, MUNICIPIO SAN FELIPE TEJALÁPAM.	VIV - VIVIENDA	08 - VALLES CENTRALES	11 - ETLA	135 - SAN FELIPE TEJALÁPAM	0006 - EL TECOLOTE	PUNTO	17.102544	-96.858969	Ver Mapa
511 - VIVIENDA BIENESTAR	511001 - VIVIENDA BIENESTAR	CONSTRUCCIÓN DE PISO FIRME PARA EL MEJORAMIENTO DE LA VIVIENDA, EN LA LOCALIDAD EL TECOLOTE, MUNICIPIO SAN FELIPE TEJALÁPAM.	VIV - VIVIENDA	08 - VALLES CENTRALES	11 - ETLA	135 - SAN FELIPE TEJALÁPAM	0006 - EL TECOLOTE	PUNTO	17.102731	-96.856991	Ver Mapa
532 - INSTITUTO OAXAQUEÑO CONSTRUCTOR DE INFRAESTRUCTURA EDUCATIVA	532001 - INSTITUTO OAXAQUEÑO CONSTRUCTOR DE INFRAESTRUCTURA EDUCATIVA	CONSTRUCCIÓN DE AULA EN IEB0 NÚM. 194 CON CLAVE ESCOLAR: 20ETH0194T, EN LA LOCALIDAD DE SAN SEBASTIÁN RÍO HONDO, MUNICIPIO DE SAN SEBASTIÁN RÍO HONDO.	EDI - EDUCACION E INVESTIGACION	07 - SIERRA SUR	26 - MIAHUATLÁN	347 - SAN SEBASTIÁN RÍO HONDO	0001 - SAN SEBASTIÁN RÍO HONDO	PUNTO	16.19014403	-96.47621167	Ver Mapa
501 - CAMINOS BIENESTAR	501001 - CAMINOS BIENESTAR	CONSTRUCCIÓN DE LA CARRETERA CON CONCRETO HIDRÁULICO E.C. (TUXTEPEC - OAXACA) - IXTLÁN DE JUÁREZ - VILLA TALEA DE CASTRO, TRAMO DEL KM 0+000 AL KM 53+900, SUBTRAMO DEL KM 45+800 AL KM 46+800, EN EL MUNICIPIO DE SAN JUAN JUQUILA VIJANOS	CCP - CARRETERAS, CAMINOS Y PUENTES	06 - SIERRA DE JUÁREZ	13 - VILLA ALTA	201 - SAN JUAN JUQUILA VIJANOS	0001 - SAN JUAN JUQUILA VIJANOS	PUNTO	17.323001	-96.294677	Ver Mapa
501 - CAMINOS BIENESTAR	501001 - CAMINOS BIENESTAR	CONSTRUCCIÓN DE LA CARRETERA CON CONCRETO HIDRÁULICO E.C. (TUXTEPEC - OAXACA) - IXTLÁN DE JUÁREZ - VILLA TALEA DE CASTRO, TRAMO DEL KM 0+000 AL KM 53+900, SUBTRAMO DEL KM 45+800 AL KM 46+800, EN EL MUNICIPIO DE SAN JUAN JUQUILA VIJANOS	CCP - CARRETERAS, CAMINOS Y PUENTES	06 - SIERRA DE JUÁREZ	13 - VILLA ALTA	201 - SAN JUAN JUQUILA VIJANOS	0001 - SAN JUAN JUQUILA VIJANOS	PUNTO	17.326167	-96.29136	Ver Mapa
501 - CAMINOS BIENESTAR	501001 - CAMINOS BIENESTAR	CONSTRUCCIÓN DE LA CARRETERA CON CONCRETO HIDRÁULICO E.C. (TUXTEPEC - OAXACA) - IXTLÁN DE JUÁREZ - VILLA TALEA DE CASTRO, TRAMO DEL KM 0+000 AL KM 53+900, SUBTRAMO DEL KM 45+800 AL KM 46+800, EN EL MUNICIPIO DE SAN JUAN JUQUILA VIJANOS	CCP - CARRETERAS, CAMINOS Y PUENTES	06 - SIERRA DE JUÁREZ	13 - VILLA ALTA	201 - SAN JUAN JUQUILA VIJANOS	0001 - SAN JUAN JUQUILA VIJANOS	PUNTO	17.328305	-96.2878	Ver Mapa
106 - SECRETARÍA DE INFRAESTRUCTURAS Y COMUNICACIONES	106001 - OFICINA DEL SECRETARIO DE INFRAESTRUCTURAS Y COMUNICACIONES	CONSTRUCCIÓN DE TECHADO EN EXPLANADA DE LA AGENCIA SANTA CRUZ MITLATONGO, EN LA LOCALIDAD DE SANTA CRUZ MITLATONGO MUNICIPIO DE MAGDALENA JALTEPEC	CFD - CULTURA FISICA Y DEPORTE	04 - MIXTECA	10 - NOCHIXTLÁN	046 - MAGDALENA JALTEPEC	0008 - SANTA CRUZ MITLATONGO	PUNTO	17.172151	-97.306352	Ver Mapa
501 - CAMINOS BIENESTAR	501001 - CAMINOS BIENESTAR	CONSTRUCCIÓN DE LA CARRETERA SIN NOMBRE CON CONCRETO HIDRÁULICO DE SANTIAGO MINAS - CORRAL DE PIEDRA, TRAMO DEL KM 0+000 AL KM 2+900, SUBTRAMO DEL KM 0+000 AL KM 1+140, EN EL MUNICIPIO DE SANTIAGO MINAS	CCP - CARRETERAS, CAMINOS Y PUENTES	07 - SIERRA SUR	23 - SOLA DE VEGA	477 - SANTIAGO MINAS	0017 - EL PALO VERDE	PUNTO	16.421475	-97.237331	Ver Mapa
501 - CAMINOS BIENESTAR	501001 - CAMINOS BIENESTAR	CONSTRUCCIÓN DE LA CARRETERA SIN NOMBRE CON CONCRETO HIDRÁULICO DE SANTIAGO MINAS - CORRAL DE PIEDRA, TRAMO DEL KM 0+000 AL KM 2+900, SUBTRAMO DEL KM 0+000 AL KM 1+140, EN EL MUNICIPIO DE SANTIAGO MINAS	CCP - CARRETERAS, CAMINOS Y PUENTES	07 - SIERRA SUR	23 - SOLA DE VEGA	477 - SANTIAGO MINAS	0017 - EL PALO VERDE	PUNTO	16.423253	-97.23458	Ver Mapa
501 - CAMINOS BIENESTAR	501001 - CAMINOS BIENESTAR	CONSTRUCCIÓN DE LA CARRETERA SIN NOMBRE CON CONCRETO HIDRÁULICO DE SANTIAGO MINAS - CORRAL DE PIEDRA, TRAMO DEL KM 0+000 AL KM 2+900, SUBTRAMO DEL KM 0+000 AL KM 1+140, EN EL MUNICIPIO DE SANTIAGO MINAS	CCP - CARRETERAS, CAMINOS Y PUENTES	07 - SIERRA SUR	23 - SOLA DE VEGA	477 - SANTIAGO MINAS	0017 - EL PALO VERDE	PUNTO	16.424261	-97.230344	Ver Mapa
106 - SECRETARÍA DE INFRAESTRUCTURAS Y COMUNICACIONES	106001 - OFICINA DEL SECRETARIO DE INFRAESTRUCTURAS Y COMUNICACIONES	REHABILITACIÓN DE ALUMBRADO PÚBLICO EN LA CARRETERA FEDERAL 175 OAXACA-PUERTO ANGEL EN LA LOCALIDAD DE SAN JUAN CHILATECA, MUNICIPIO DE SAN JUAN CHILATECA, OAXACA	URB - URBANIZACION	08 - VALLES CENTRALES	25 - OCOTLÁN	192 - SAN JUAN CHILATECA	0001 - SAN JUAN CHILATECA	PUNTO	16.82292599	-96.66790469	Ver Mapa
106 - SECRETARÍA DE INFRAESTRUCTURAS Y COMUNICACIONES	106001 - OFICINA DEL SECRETARIO DE INFRAESTRUCTURAS Y COMUNICACIONES	REHABILITACIÓN DE ALUMBRADO PÚBLICO EN LA CARRETERA FEDERAL 175 OAXACA-PUERTO ANGEL EN LA LOCALIDAD DE SAN JUAN CHILATECA, MUNICIPIO DE SAN JUAN CHILATECA, OAXACA	URB - URBANIZACION	08 - VALLES CENTRALES	25 - OCOTLÁN	192 - SAN JUAN CHILATECA	0001 - SAN JUAN CHILATECA	PUNTO	16.82336599	-96.66781532	Ver Mapa
106 - SECRETARÍA DE INFRAESTRUCTURAS Y COMUNICACIONES	106001 - OFICINA DEL SECRETARIO DE INFRAESTRUCTURAS Y COMUNICACIONES	REHABILITACIÓN DE ALUMBRADO PÚBLICO EN LA CARRETERA FEDERAL 175 OAXACA-PUERTO ANGEL EN LA LOCALIDAD DE SAN JUAN CHILATECA, MUNICIPIO DE SAN JUAN CHILATECA, OAXACA	URB - URBANIZACION	08 - VALLES CENTRALES	25 - OCOTLÁN	192 - SAN JUAN CHILATECA	0001 - SAN JUAN CHILATECA	PUNTO	16.82354927	-96.66765275	Ver Mapa
106 - SECRETARÍA DE INFRAESTRUCTURAS Y COMUNICACIONES	106001 - OFICINA DEL SECRETARIO DE INFRAESTRUCTURAS Y COMUNICACIONES	REHABILITACIÓN DE ALUMBRADO PÚBLICO EN LA CARRETERA FEDERAL 175 OAXACA-PUERTO ANGEL EN LA LOCALIDAD DE SAN JUAN CHILATECA, MUNICIPIO DE SAN JUAN CHILATECA, OAXACA	URB - URBANIZACION	08 - VALLES CENTRALES	25 - OCOTLÁN	192 - SAN JUAN CHILATECA	0001 - SAN JUAN CHILATECA	PUNTO	16.82380004	-96.66770749	Ver Mapa
106 - SECRETARÍA DE INFRAESTRUCTURAS Y COMUNICACIONES	106001 - OFICINA DEL SECRETARIO DE INFRAESTRUCTURAS Y COMUNICACIONES	REHABILITACIÓN DE ALUMBRADO PÚBLICO EN LA CARRETERA FEDERAL 175 OAXACA-PUERTO ANGEL EN LA LOCALIDAD DE SAN JUAN CHILATECA, MUNICIPIO DE SAN JUAN CHILATECA, OAXACA	URB - URBANIZACION	08 - VALLES CENTRALES	25 - OCOTLÁN	192 - SAN JUAN CHILATECA	0001 - SAN JUAN CHILATECA	PUNTO	16.82399558	-96.66755017	Ver Mapa
106 - SECRETARÍA DE INFRAESTRUCTURAS Y COMUNICACIONES	106001 - OFICINA DEL SECRETARIO DE INFRAESTRUCTURAS Y COMUNICACIONES	REHABILITACIÓN DE ALUMBRADO PÚBLICO EN LA CARRETERA FEDERAL 175 OAXACA-PUERTO ANGEL EN LA LOCALIDAD DE SAN JUAN CHILATECA, MUNICIPIO DE SAN JUAN CHILATECA, OAXACA	URB - URBANIZACION	08 - VALLES CENTRALES	25 - OCOTLÁN	192 - SAN JUAN CHILATECA	0001 - SAN JUAN CHILATECA	PUNTO	16.82422458	-96.66761534	Ver Mapa
106 - SECRETARÍA DE INFRAESTRUCTURAS Y COMUNICACIONES	106001 - OFICINA DEL SECRETARIO DE INFRAESTRUCTURAS Y COMUNICACIONES	REHABILITACIÓN DE ALUMBRADO PÚBLICO EN LA CARRETERA FEDERAL 175 OAXACA-PUERTO ANGEL EN LA LOCALIDAD DE SAN JUAN CHILATECA, MUNICIPIO DE SAN JUAN CHILATECA, OAXACA	URB - URBANIZACION	08 - VALLES CENTRALES	25 - OCOTLÁN	192 - SAN JUAN CHILATECA	0001 - SAN JUAN CHILATECA	PUNTO	16.8244359	-96.66744776	Ver Mapa
106 - SECRETARÍA DE INFRAESTRUCTURAS Y COMUNICACIONES	106001 - OFICINA DEL SECRETARIO DE INFRAESTRUCTURAS Y COMUNICACIONES	REHABILITACIÓN DE ALUMBRADO PÚBLICO EN LA CARRETERA FEDERAL 175 OAXACA-PUERTO ANGEL EN LA LOCALIDAD DE SAN JUAN CHILATECA, MUNICIPIO DE SAN JUAN CHILATECA, OAXACA	URB - URBANIZACION	08 - VALLES CENTRALES	25 - OCOTLÁN	192 - SAN JUAN CHILATECA	0001 - SAN JUAN CHILATECA	PUNTO	16.8246716	-96.66751542	Ver Mapa
106 - SECRETARÍA DE INFRAESTRUCTURAS Y COMUNICACIONES	106001 - OFICINA DEL SECRETARIO DE INFRAESTRUCTURAS Y COMUNICACIONES	REHABILITACIÓN DE ALUMBRADO PÚBLICO EN LA CARRETERA FEDERAL 175 OAXACA-PUERTO ANGEL EN LA LOCALIDAD DE SAN JUAN CHILATECA, MUNICIPIO DE SAN JUAN CHILATECA, OAXACA	URB - URBANIZACION	08 - VALLES CENTRALES	25 - OCOTLÁN	192 - SAN JUAN CHILATECA	0001 - SAN JUAN CHILATECA	PUNTO	16.82487776	-96.66734242	Ver Mapa
106 - SECRETARÍA DE INFRAESTRUCTURAS Y COMUNICACIONES	106001 - OFICINA DEL SECRETARIO DE INFRAESTRUCTURAS Y COMUNICACIONES	REHABILITACIÓN DE ALUMBRADO PÚBLICO EN LA CARRETERA FEDERAL 175 OAXACA-PUERTO ANGEL EN LA LOCALIDAD DE SAN JUAN CHILATECA, MUNICIPIO DE SAN JUAN CHILATECA, OAXACA	URB - URBANIZACION	08 - VALLES CENTRALES	25 - OCOTLÁN	192 - SAN JUAN CHILATECA	0001 - SAN JUAN CHILATECA	PUNTO	16.82511616	-96.66742537	Ver Mapa
106 - SECRETARÍA DE INFRAESTRUCTURAS Y COMUNICACIONES	106001 - OFICINA DEL SECRETARIO DE INFRAESTRUCTURAS Y COMUNICACIONES	REHABILITACIÓN DE ALUMBRADO PÚBLICO EN LA CARRETERA FEDERAL 175 OAXACA-PUERTO ANGEL EN LA LOCALIDAD DE SAN JUAN CHILATECA, MUNICIPIO DE SAN JUAN CHILATECA, OAXACA	URB - URBANIZACION	08 - VALLES CENTRALES	25 - OCOTLÁN	192 - SAN JUAN CHILATECA	0001 - SAN JUAN CHILATECA	PUNTO	16.82533168	-96.66725876	Ver Mapa

UNIDAD RESPONSABLE	UNIDAD EJECUTORA	NOMBRE ACTIVIDAD	VERTIENTE	REGION	DISTRITO	MUNICIPIO	LOCALIDAD	TIPO AREA GEOGRAFICA	LATITUD	LONGITUD	CONSULTAR
511 - VIVIENDA BIENESTAR	511001 - VIVIENDA BIENESTAR	CONSTRUCCIÓN DE PISO FIRME PARA EL MEJORAMIENTO DE LA VIVIENDA, EN LA LOCALIDAD EL TECOLOTE, MUNICIPIO SAN FELIPE TEJALÁPAM.	VIV - VIVIENDA	08 - VALLES CENTRALES	11 - ETLA	135 - SAN FELIPE TEJALÁPAM	0006 - EL TECOLOTE	PUNTO	17.102544	-96.858969	Ver Mapa
511 - VIVIENDA BIENESTAR	511001 - VIVIENDA BIENESTAR	CONSTRUCCIÓN DE PISO FIRME PARA EL MEJORAMIENTO DE LA VIVIENDA, EN LA LOCALIDAD EL TECOLOTE, MUNICIPIO SAN FELIPE TEJALÁPAM.	VIV - VIVIENDA	08 - VALLES CENTRALES	11 - ETLA	135 - SAN FELIPE TEJALÁPAM	0006 - EL TECOLOTE	PUNTO	17.102731	-96.856991	Ver Mapa
106 - SECRETARÍA DE INFRAESTRUCTURAS Y COMUNICACIONES	106001 - OFICINA DEL SECRETARIO DE INFRAESTRUCTURAS Y COMUNICACIONES	REHABILITACIÓN DE ALUMBRADO PÚBLICO EN LA CARRETERA FEDERAL 175 OAXACA-PUERTO ANGEL EN LA LOCALIDAD DE SAN JUAN CHILATECA, MUNICIPIO DE SAN JUAN CHILATECA, OAXACA	URB - URBANIZACION	08 - VALLES CENTRALES	25 - OCOTLÁN	192 - SAN JUAN CHILATECA	0001 - SAN JUAN CHILATECA	PUNTO	16.83439168	-96.66924427	Ver Mapa
106 - SECRETARÍA DE INFRAESTRUCTURAS Y COMUNICACIONES	106001 - OFICINA DEL SECRETARIO DE INFRAESTRUCTURAS Y COMUNICACIONES	REHABILITACIÓN DE ALUMBRADO PÚBLICO EN LA CARRETERA FEDERAL 175 OAXACA-PUERTO ANGEL EN LA LOCALIDAD DE SAN JUAN CHILATECA, MUNICIPIO DE SAN JUAN CHILATECA, OAXACA	URB - URBANIZACION	08 - VALLES CENTRALES	25 - OCOTLÁN	192 - SAN JUAN CHILATECA	0001 - SAN JUAN CHILATECA	PUNTO	16.8346719	-96.66923879	Ver Mapa
106 - SECRETARÍA DE INFRAESTRUCTURAS Y COMUNICACIONES	106001 - OFICINA DEL SECRETARIO DE INFRAESTRUCTURAS Y COMUNICACIONES	REHABILITACIÓN DE ALUMBRADO PÚBLICO EN LA CARRETERA FEDERAL 175 OAXACA-PUERTO ANGEL EN LA LOCALIDAD DE SAN JUAN CHILATECA, MUNICIPIO DE SAN JUAN CHILATECA, OAXACA	URB - URBANIZACION	08 - VALLES CENTRALES	25 - OCOTLÁN	192 - SAN JUAN CHILATECA	0001 - SAN JUAN CHILATECA	PUNTO	16.83478713	-96.66945864	Ver Mapa
106 - SECRETARÍA DE INFRAESTRUCTURAS Y COMUNICACIONES	106001 - OFICINA DEL SECRETARIO DE INFRAESTRUCTURAS Y COMUNICACIONES	REHABILITACIÓN DE ALUMBRADO PÚBLICO EN LA CARRETERA FEDERAL 175 OAXACA-PUERTO ANGEL EN LA LOCALIDAD DE SAN JUAN CHILATECA, MUNICIPIO DE SAN JUAN CHILATECA, OAXACA	URB - URBANIZACION	08 - VALLES CENTRALES	25 - OCOTLÁN	192 - SAN JUAN CHILATECA	0001 - SAN JUAN CHILATECA	PUNTO	16.83504629	-96.6695786	Ver Mapa
106 - SECRETARÍA DE INFRAESTRUCTURAS Y COMUNICACIONES	106001 - OFICINA DEL SECRETARIO DE INFRAESTRUCTURAS Y COMUNICACIONES	REHABILITACIÓN DE ALUMBRADO PÚBLICO EN LA CARRETERA FEDERAL 175 OAXACA-PUERTO ANGEL EN LA LOCALIDAD DE SAN JUAN CHILATECA, MUNICIPIO DE SAN JUAN CHILATECA, OAXACA	URB - URBANIZACION	08 - VALLES CENTRALES	25 - OCOTLÁN	192 - SAN JUAN CHILATECA	0001 - SAN JUAN CHILATECA	PUNTO	16.83517797	-96.66969799	Ver Mapa
106 - SECRETARÍA DE INFRAESTRUCTURAS Y COMUNICACIONES	106001 - OFICINA DEL SECRETARIO DE INFRAESTRUCTURAS Y COMUNICACIONES	REHABILITACIÓN DE ALUMBRADO PÚBLICO EN LA CARRETERA FEDERAL 175 OAXACA-PUERTO ANGEL EN LA LOCALIDAD DE SAN JUAN CHILATECA, MUNICIPIO DE SAN JUAN CHILATECA, OAXACA	URB - URBANIZACION	08 - VALLES CENTRALES	25 - OCOTLÁN	192 - SAN JUAN CHILATECA	0001 - SAN JUAN CHILATECA	PUNTO	16.83601462	-96.67025385	Ver Mapa
106 - SECRETARÍA DE INFRAESTRUCTURAS Y COMUNICACIONES	106001 - OFICINA DEL SECRETARIO DE INFRAESTRUCTURAS Y COMUNICACIONES	REHABILITACIÓN DE ALUMBRADO PÚBLICO EN LA CARRETERA FEDERAL 175 OAXACA-PUERTO ANGEL EN LA LOCALIDAD DE SAN JUAN CHILATECA, MUNICIPIO DE SAN JUAN CHILATECA, OAXACA	URB - URBANIZACION	08 - VALLES CENTRALES	25 - OCOTLÁN	192 - SAN JUAN CHILATECA	0001 - SAN JUAN CHILATECA	PUNTO	16.83621922	-96.67038968	Ver Mapa
106 - SECRETARÍA DE INFRAESTRUCTURAS Y COMUNICACIONES	106001 - OFICINA DEL SECRETARIO DE INFRAESTRUCTURAS Y COMUNICACIONES	REHABILITACIÓN DE ALUMBRADO PÚBLICO EN LA CARRETERA FEDERAL 175 OAXACA-PUERTO ANGEL EN LA LOCALIDAD DE SAN JUAN CHILATECA, MUNICIPIO DE SAN JUAN CHILATECA, OAXACA	URB - URBANIZACION	08 - VALLES CENTRALES	25 - OCOTLÁN	192 - SAN JUAN CHILATECA	0001 - SAN JUAN CHILATECA	PUNTO	16.83637807	-96.67050115	Ver Mapa
106 - SECRETARÍA DE INFRAESTRUCTURAS Y COMUNICACIONES	106001 - OFICINA DEL SECRETARIO DE INFRAESTRUCTURAS Y COMUNICACIONES	REHABILITACIÓN DE ALUMBRADO PÚBLICO EN LA CARRETERA FEDERAL 175 OAXACA-PUERTO ANGEL EN LA LOCALIDAD DE SAN JUAN CHILATECA, MUNICIPIO DE SAN JUAN CHILATECA, OAXACA	URB - URBANIZACION	08 - VALLES CENTRALES	25 - OCOTLÁN	192 - SAN JUAN CHILATECA	0001 - SAN JUAN CHILATECA	PUNTO	16.83655059	-96.67061543	Ver Mapa
501 - CAMINOS BIENESTAR	501001 - CAMINOS BIENESTAR	REHABILITACIÓN DE LA CARRETERA A SAN JUAN YUCUITA CON CONCRETO ASFÁLTICO, TRAMO DEL KM 0+000 AL KM 6+150, SUBTRAMO DEL KM 0+000 AL KM 5+000, EN LOS MUNICIPIOS DE ASUNCIÓN NOCHIXTLÁN, SAN ANDRÉS SINAXTLA Y SAN JUAN YUCUITA	CCP - CARRETERAS, CAMINOS Y PUENTES	04 - MIXTECA	10 - NOCHIXTLÁN	224 - SAN JUAN YUCUITA	0001 - SAN JUAN YUCUITA	PUNTO	17.465315	-97.260336	Ver Mapa
501 - CAMINOS BIENESTAR	501001 - CAMINOS BIENESTAR	REHABILITACIÓN DE LA CARRETERA A SAN JUAN YUCUITA CON CONCRETO ASFÁLTICO, TRAMO DEL KM 0+000 AL KM 6+150, SUBTRAMO DEL KM 0+000 AL KM 5+000, EN LOS MUNICIPIOS DE ASUNCIÓN NOCHIXTLÁN, SAN ANDRÉS SINAXTLA Y SAN JUAN YUCUITA	CCP - CARRETERAS, CAMINOS Y PUENTES	04 - MIXTECA	10 - NOCHIXTLÁN	224 - SAN JUAN YUCUITA	0001 - SAN JUAN YUCUITA	PUNTO	17.480733	-97.25755	Ver Mapa
501 - CAMINOS BIENESTAR	501001 - CAMINOS BIENESTAR	REHABILITACIÓN DE LA CARRETERA A SAN JUAN YUCUITA CON CONCRETO ASFÁLTICO, TRAMO DEL KM 0+000 AL KM 6+150, SUBTRAMO DEL KM 0+000 AL KM 5+000, EN LOS MUNICIPIOS DE ASUNCIÓN NOCHIXTLÁN, SAN ANDRÉS SINAXTLA Y SAN JUAN YUCUITA	CCP - CARRETERAS, CAMINOS Y PUENTES	04 - MIXTECA	10 - NOCHIXTLÁN	224 - SAN JUAN YUCUITA	0001 - SAN JUAN YUCUITA	PUNTO	17.498981	-97.260062	Ver Mapa
501 - CAMINOS BIENESTAR	501001 - CAMINOS BIENESTAR	REHABILITACIÓN DE LA CARRETERA A SAN JUAN YUCUITA CON CONCRETO ASFÁLTICO, TRAMO DEL KM 0+000 AL KM 6+150, SUBTRAMO DEL KM 0+000 AL KM 5+000, EN LOS MUNICIPIOS DE ASUNCIÓN NOCHIXTLÁN, SAN ANDRÉS SINAXTLA Y SAN JUAN YUCUITA	CCP - CARRETERAS, CAMINOS Y PUENTES	04 - MIXTECA	10 - NOCHIXTLÁN	224 - SAN JUAN YUCUITA	0001 - SAN JUAN YUCUITA	PUNTO	17.507441	-97.263271	Ver Mapa
106 - SECRETARÍA DE INFRAESTRUCTURAS Y COMUNICACIONES	106001 - OFICINA DEL SECRETARIO DE INFRAESTRUCTURAS Y COMUNICACIONES	CONSTRUCCION DE GRADAS PARA CANCHA DE USOS MULTIPLES EN LA LOCALIDAD DE SANTA MARIA JALTIANGUIS, MUNICIPIO DE SANTA MARIA JALTIANGUIS	CFD - CULTURA FISICA Y DEPORTE	06 - SIERRA DE JUÁREZ	12 - BENEMÉRITO DISTRITO DE IXTLÁN DE JUÁREZ	419 - SANTA MARÍA JALTIANGUIS	0001 - SANTA MARÍA JALTIANGUIS	PUNTO	17.362502	-96.525119	Ver Mapa
501 - CAMINOS BIENESTAR	501001 - CAMINOS BIENESTAR	REHABILITACIÓN DE LA CARRETERA CON CONCRETO ASFÁLTICO E.C. (TEHUACÁN - HUAJUAPAN DE LEÓN) - SAN PEDRO Y SAN PABLO TEQUIXTEPEC, TRAMO DEL KM 0+000 AL KM 4+000, SUBTRAMO DEL KM 0+000 AL KM 3+000, EN EL MUNICIPIO DE SAN PEDRO Y SAN PABLO TEQUIXTEPEC	CCP - CARRETERAS, CAMINOS Y PUENTES	04 - MIXTECA	02 - HUAJUAPAN	340 - SAN PEDRO Y SAN PABLO TEQUIXTEPEC	0001 - SAN PEDRO Y SAN PABLO TEQUIXTEPEC	PUNTO	18.044964	-97.692772	Ver Mapa
501 - CAMINOS BIENESTAR	501001 - CAMINOS BIENESTAR	REHABILITACIÓN DE LA CARRETERA CON CONCRETO ASFÁLTICO E.C. (TEHUACÁN - HUAJUAPAN DE LEÓN) - SAN PEDRO Y SAN PABLO TEQUIXTEPEC, TRAMO DEL KM 0+000 AL KM 4+000, SUBTRAMO DEL KM 0+000 AL KM 3+000, EN EL MUNICIPIO DE SAN PEDRO Y SAN PABLO TEQUIXTEPEC	CCP - CARRETERAS, CAMINOS Y PUENTES	04 - MIXTECA	02 - HUAJUAPAN	340 - SAN PEDRO Y SAN PABLO TEQUIXTEPEC	0001 - SAN PEDRO Y SAN PABLO TEQUIXTEPEC	PUNTO	18.053313	-97.699513	Ver Mapa
501 - CAMINOS BIENESTAR	501001 - CAMINOS BIENESTAR	REHABILITACIÓN DE LA CARRETERA CON CONCRETO ASFÁLTICO E.C. (TEHUACÁN - HUAJUAPAN DE LEÓN) - SAN PEDRO Y SAN PABLO TEQUIXTEPEC, TRAMO DEL KM 0+000 AL KM 4+000, SUBTRAMO DEL KM 0+000 AL KM 3+000, EN EL MUNICIPIO DE SAN PEDRO Y SAN PABLO TEQUIXTEPEC	CCP - CARRETERAS, CAMINOS Y PUENTES	04 - MIXTECA	02 - HUAJUAPAN	340 - SAN PEDRO Y SAN PABLO TEQUIXTEPEC	0001 - SAN PEDRO Y SAN PABLO TEQUIXTEPEC	PUNTO	18.054775	-97.708755	Ver Mapa
106 - SECRETARÍA DE INFRAESTRUCTURAS Y COMUNICACIONES	106001 - OFICINA DEL SECRETARIO DE INFRAESTRUCTURAS Y COMUNICACIONES	AMPLIACION DE LA RED DE DISTRIBUCIÓN DE ENERGÍA ELÉCTRICA A LA PLANTA DE TRATAMIENTO DE AGUAS RESIDUALES EN LA LOCALIDAD DE SAN JUAN CHILATECA DEL MUNICIPIO DE SAN JUAN CHILATECA	ELE - ELECTRIFICACION	08 - VALLES CENTRALES	25 - OCOTLÁN	192 - SAN JUAN CHILATECA	0001 - SAN JUAN CHILATECA	PUNTO	16.824944	-96.672754	Ver Mapa

UNIDAD RESPONSABLE	UNIDAD EJECUTORA	NOMBRE ACTIVIDAD	VERTIENTE	REGION	DISTRITO	MUNICIPIO	LOCALIDAD	TIPO AREA GEOGRAFICA	LATITUD	LONGITUD	CONSULTAR
511 - VIVIENDA BIENESTAR	511001 - VIVIENDA BIENESTAR	CONSTRUCCIÓN DE PISO FIRME PARA EL MEJORAMIENTO DE LA VIVIENDA, EN LA LOCALIDAD EL TECOLOTE, MUNICIPIO SAN FELIPE TEJALÁPAM.	VIV - VIVIENDA	08 - VALLES CENTRALES	11 - ETLA	135 - SAN FELIPE TEJALÁPAM	0006 - EL TECOLOTE	PUNTO	17.102544	-96.858969	Ver Mapa
511 - VIVIENDA BIENESTAR	511001 - VIVIENDA BIENESTAR	CONSTRUCCIÓN DE PISO FIRME PARA EL MEJORAMIENTO DE LA VIVIENDA, EN LA LOCALIDAD EL TECOLOTE, MUNICIPIO SAN FELIPE TEJALÁPAM.	VIV - VIVIENDA	08 - VALLES CENTRALES	11 - ETLA	135 - SAN FELIPE TEJALÁPAM	0006 - EL TECOLOTE	PUNTO	17.102731	-96.856991	Ver Mapa
106 - SECRETARÍA DE INFRAESTRUCTURAS Y COMUNICACIONES	106001 - OFICINA DEL SECRETARIO DE INFRAESTRUCTURAS Y COMUNICACIONES	AMPLIACION DE LA RED DE DISTRIBUCIÓN DE ENERGÍA ELÉCTRICA A LA PLANTA DE TRATAMIENTO DE AGUAS RESIDUALES EN LA LOCALIDAD DE SAN JUAN CHILATECA DEL MUNICIPIO DE SAN JUAN CHILATECA	ELE - ELECTRIFICACION	08 - VALLES CENTRALES	25 - OCOTLÁN	192 - SAN JUAN CHILATECA	0001 - SAN JUAN CHILATECA	PUNTO	16.82509	-96.673064	Ver Mapa
106 - SECRETARÍA DE INFRAESTRUCTURAS Y COMUNICACIONES	106001 - OFICINA DEL SECRETARIO DE INFRAESTRUCTURAS Y COMUNICACIONES	AMPLIACION DE LA RED DE DISTRIBUCIÓN DE ENERGÍA ELÉCTRICA A LA PLANTA DE TRATAMIENTO DE AGUAS RESIDUALES EN LA LOCALIDAD DE SAN JUAN CHILATECA DEL MUNICIPIO DE SAN JUAN CHILATECA	ELE - ELECTRIFICACION	08 - VALLES CENTRALES	25 - OCOTLÁN	192 - SAN JUAN CHILATECA	0001 - SAN JUAN CHILATECA	PUNTO	16.825205	-96.673516	Ver Mapa
106 - SECRETARÍA DE INFRAESTRUCTURAS Y COMUNICACIONES	106001 - OFICINA DEL SECRETARIO DE INFRAESTRUCTURAS Y COMUNICACIONES	AMPLIACION DE LA RED DE DISTRIBUCIÓN DE ENERGÍA ELÉCTRICA A LA PLANTA DE TRATAMIENTO DE AGUAS RESIDUALES EN LA LOCALIDAD DE SAN JUAN CHILATECA DEL MUNICIPIO DE SAN JUAN CHILATECA	ELE - ELECTRIFICACION	08 - VALLES CENTRALES	25 - OCOTLÁN	192 - SAN JUAN CHILATECA	0001 - SAN JUAN CHILATECA	PUNTO	16.825284	-96.672734	Ver Mapa
106 - SECRETARÍA DE INFRAESTRUCTURAS Y COMUNICACIONES	106001 - OFICINA DEL SECRETARIO DE INFRAESTRUCTURAS Y COMUNICACIONES	AMPLIACION DE LA RED DE DISTRIBUCIÓN DE ENERGÍA ELÉCTRICA A LA PLANTA DE TRATAMIENTO DE AGUAS RESIDUALES EN LA LOCALIDAD DE SAN JUAN CHILATECA DEL MUNICIPIO DE SAN JUAN CHILATECA	ELE - ELECTRIFICACION	08 - VALLES CENTRALES	25 - OCOTLÁN	192 - SAN JUAN CHILATECA	0001 - SAN JUAN CHILATECA	PUNTO	16.825318	-96.673974	Ver Mapa
106 - SECRETARÍA DE INFRAESTRUCTURAS Y COMUNICACIONES	106001 - OFICINA DEL SECRETARIO DE INFRAESTRUCTURAS Y COMUNICACIONES	AMPLIACION DE LA RED DE DISTRIBUCIÓN DE ENERGÍA ELÉCTRICA A LA PLANTA DE TRATAMIENTO DE AGUAS RESIDUALES EN LA LOCALIDAD DE SAN JUAN CHILATECA DEL MUNICIPIO DE SAN JUAN CHILATECA	ELE - ELECTRIFICACION	08 - VALLES CENTRALES	25 - OCOTLÁN	192 - SAN JUAN CHILATECA	0001 - SAN JUAN CHILATECA	PUNTO	16.825344	-96.674456	Ver Mapa
106 - SECRETARÍA DE INFRAESTRUCTURAS Y COMUNICACIONES	106001 - OFICINA DEL SECRETARIO DE INFRAESTRUCTURAS Y COMUNICACIONES	AMPLIACION DE LA RED DE DISTRIBUCIÓN DE ENERGÍA ELÉCTRICA A LA PLANTA DE TRATAMIENTO DE AGUAS RESIDUALES EN LA LOCALIDAD DE SAN JUAN CHILATECA DEL MUNICIPIO DE SAN JUAN CHILATECA	ELE - ELECTRIFICACION	08 - VALLES CENTRALES	25 - OCOTLÁN	192 - SAN JUAN CHILATECA	0001 - SAN JUAN CHILATECA	PUNTO	16.825405	-96.674442	Ver Mapa
106 - SECRETARÍA DE INFRAESTRUCTURAS Y COMUNICACIONES	106001 - OFICINA DEL SECRETARIO DE INFRAESTRUCTURAS Y COMUNICACIONES	AMPLIACION DE LA RED DE DISTRIBUCIÓN DE ENERGÍA ELÉCTRICA A LA PLANTA DE TRATAMIENTO DE AGUAS RESIDUALES EN LA LOCALIDAD DE SAN JUAN CHILATECA DEL MUNICIPIO DE SAN JUAN CHILATECA	ELE - ELECTRIFICACION	08 - VALLES CENTRALES	25 - OCOTLÁN	192 - SAN JUAN CHILATECA	0001 - SAN JUAN CHILATECA	PUNTO	16.825688	-96.672693	Ver Mapa
106 - SECRETARÍA DE INFRAESTRUCTURAS Y COMUNICACIONES	106001 - OFICINA DEL SECRETARIO DE INFRAESTRUCTURAS Y COMUNICACIONES	AMPLIACION DE LA RED DE DISTRIBUCIÓN DE ENERGÍA ELÉCTRICA A LA PLANTA DE TRATAMIENTO DE AGUAS RESIDUALES EN LA LOCALIDAD DE SAN JUAN CHILATECA DEL MUNICIPIO DE SAN JUAN CHILATECA	ELE - ELECTRIFICACION	08 - VALLES CENTRALES	25 - OCOTLÁN	192 - SAN JUAN CHILATECA	0001 - SAN JUAN CHILATECA	PUNTO	16.826179	-96.67266	Ver Mapa
106 - SECRETARÍA DE INFRAESTRUCTURAS Y COMUNICACIONES	106001 - OFICINA DEL SECRETARIO DE INFRAESTRUCTURAS Y COMUNICACIONES	AMPLIACION DE LA RED DE DISTRIBUCIÓN DE ENERGÍA ELÉCTRICA A LA PLANTA DE TRATAMIENTO DE AGUAS RESIDUALES EN LA LOCALIDAD DE SAN JUAN CHILATECA DEL MUNICIPIO DE SAN JUAN CHILATECA	ELE - ELECTRIFICACION	08 - VALLES CENTRALES	25 - OCOTLÁN	192 - SAN JUAN CHILATECA	0001 - SAN JUAN CHILATECA	PUNTO	16.826601	-96.672543	Ver Mapa
106 - SECRETARÍA DE INFRAESTRUCTURAS Y COMUNICACIONES	106001 - OFICINA DEL SECRETARIO DE INFRAESTRUCTURAS Y COMUNICACIONES	AMPLIACION DE LA RED DE DISTRIBUCIÓN DE ENERGÍA ELÉCTRICA A LA PLANTA DE TRATAMIENTO DE AGUAS RESIDUALES EN LA LOCALIDAD DE SAN JUAN CHILATECA DEL MUNICIPIO DE SAN JUAN CHILATECA	ELE - ELECTRIFICACION	08 - VALLES CENTRALES	25 - OCOTLÁN	192 - SAN JUAN CHILATECA	0001 - SAN JUAN CHILATECA	PUNTO	16.82703	-96.672358	Ver Mapa
106 - SECRETARÍA DE INFRAESTRUCTURAS Y COMUNICACIONES	106001 - OFICINA DEL SECRETARIO DE INFRAESTRUCTURAS Y COMUNICACIONES	AMPLIACION DE LA RED DE DISTRIBUCIÓN DE ENERGÍA ELÉCTRICA A LA PLANTA DE TRATAMIENTO DE AGUAS RESIDUALES EN LA LOCALIDAD DE SAN JUAN CHILATECA DEL MUNICIPIO DE SAN JUAN CHILATECA	ELE - ELECTRIFICACION	08 - VALLES CENTRALES	25 - OCOTLÁN	192 - SAN JUAN CHILATECA	0001 - SAN JUAN CHILATECA	PUNTO	16.827484	-96.672164	Ver Mapa
501 - CAMINOS BIENESTAR	501001 - CAMINOS BIENESTAR	CONSTRUCCIÓN DE LA CARRETERA SIN NOMBRE CON CONCRETO HIDRÁULICO DE SANTA MARÍA YALINA - E.C. ((IXTLÁN DE JUÁREZ - VILLA TALEA DE CASTRO) - SAN BARTOLOMÉ ZOOGOCHO), TRAMO DEL KM 0+000 AL KM 1+034, SUBTRAMO DEL KM 0+000 AL KM 0+660, EN EL MUNICIPIO DE SANTA MARÍA YALINA.	CCP - CARRETERAS, CAMINOS Y PUENTES	06 - SIERRA DE JUÁREZ	13 - VILLA ALTA	442 - SANTA MARÍA YALINA	0001 - SANTA MARÍA YALINA	PUNTO	17.238678	-96.263738	Ver Mapa
501 - CAMINOS BIENESTAR	501001 - CAMINOS BIENESTAR	CONSTRUCCIÓN DE LA CARRETERA SIN NOMBRE CON CONCRETO HIDRÁULICO DE SANTA MARÍA YALINA - E.C. ((IXTLÁN DE JUÁREZ - VILLA TALEA DE CASTRO) - SAN BARTOLOMÉ ZOOGOCHO), TRAMO DEL KM 0+000 AL KM 1+034, SUBTRAMO DEL KM 0+000 AL KM 0+660, EN EL MUNICIPIO DE SANTA MARÍA YALINA.	CCP - CARRETERAS, CAMINOS Y PUENTES	06 - SIERRA DE JUÁREZ	13 - VILLA ALTA	442 - SANTA MARÍA YALINA	0001 - SANTA MARÍA YALINA	PUNTO	17.239709	-96.264214	Ver Mapa
501 - CAMINOS BIENESTAR	501001 - CAMINOS BIENESTAR	CONSTRUCCIÓN DE LA CARRETERA SIN NOMBRE CON CONCRETO HIDRÁULICO DE SAN JOSÉ DEL PEÑASCO - EL YAGALÁN, TRAMO DEL KM 0+000 AL KM 3+500, SUBTRAMO DEL KM 0+000 AL KM 0+940, EN EL MUNICIPIO DE SAN JOSÉ DEL PEÑASCO	CCP - CARRETERAS, CAMINOS Y PUENTES	07 - SIERRA SUR	26 - MIAHUATLÁN	167 - SAN JOSÉ DEL PEÑASCO	0001 - SAN JOSÉ DEL PEÑASCO	PUNTO	16.312964	-96.498572	Ver Mapa
501 - CAMINOS BIENESTAR	501001 - CAMINOS BIENESTAR	CONSTRUCCIÓN DE LA CARRETERA SIN NOMBRE CON CONCRETO HIDRÁULICO DE SAN JOSÉ DEL PEÑASCO - EL YAGALÁN, TRAMO DEL KM 0+000 AL KM 3+500, SUBTRAMO DEL KM 0+000 AL KM 0+940, EN EL MUNICIPIO DE SAN JOSÉ DEL PEÑASCO	CCP - CARRETERAS, CAMINOS Y PUENTES	07 - SIERRA SUR	26 - MIAHUATLÁN	167 - SAN JOSÉ DEL PEÑASCO	0001 - SAN JOSÉ DEL PEÑASCO	PUNTO	16.315561	-96.499117	Ver Mapa
501 - CAMINOS BIENESTAR	501001 - CAMINOS BIENESTAR	CONSTRUCCIÓN DE LA CARRETERA SIN NOMBRE CON CONCRETO HIDRÁULICO DE SAN JOSÉ DEL PEÑASCO - EL YAGALÁN, TRAMO DEL KM 0+000 AL KM 3+500, SUBTRAMO DEL KM 0+000 AL KM 0+940, EN EL MUNICIPIO DE SAN JOSÉ DEL PEÑASCO	CCP - CARRETERAS, CAMINOS Y PUENTES	07 - SIERRA SUR	26 - MIAHUATLÁN	167 - SAN JOSÉ DEL PEÑASCO	0001 - SAN JOSÉ DEL PEÑASCO	PUNTO	16.317104	-96.501757	Ver Mapa

UNIDAD RESPONSABLE	UNIDAD EJECUTORA	NOMBRE ACTIVIDAD	VERTIENTE	REGION	DISTRITO	MUNICIPIO	LOCALIDAD	TIPO AREA GEOGRAFICA	LATITUD	LONGITUD	CONSULTAR
511 - VIVIENDA BIENESTAR	511001 - VIVIENDA BIENESTAR	CONSTRUCCIÓN DE PISO FIRME PARA EL MEJORAMIENTO DE LA VIVIENDA, EN LA LOCALIDAD EL TECOLOTE, MUNICIPIO SAN FELIPE TEJALÁPAM.	VIV - VIVIENDA	08 - VALLES CENTRALES	11 - ETLA	135 - SAN FELIPE TEJALÁPAM	0006 - EL TECOLOTE	PUNTO	17.102544	-96.858969	Ver Mapa
511 - VIVIENDA BIENESTAR	511001 - VIVIENDA BIENESTAR	CONSTRUCCIÓN DE PISO FIRME PARA EL MEJORAMIENTO DE LA VIVIENDA, EN LA LOCALIDAD EL TECOLOTE, MUNICIPIO SAN FELIPE TEJALÁPAM.	VIV - VIVIENDA	08 - VALLES CENTRALES	11 - ETLA	135 - SAN FELIPE TEJALÁPAM	0006 - EL TECOLOTE	PUNTO	17.102731	-96.856991	Ver Mapa
106 - SECRETARÍA DE INFRAESTRUCTURAS Y COMUNICACIONES	106001 - OFICINA DEL SECRETARIO DE INFRAESTRUCTURAS Y COMUNICACIONES	CONSTRUCCION DE PARQUE DE JUEGOS INFANTILES EN EL JARDÍN DE NIÑOS "JAIME TORRES BODET" CLAVE 20DJ0281T EN LA LOCALIDAD DE NEJAPA DE MADERO, MUNICIPIO DE NEJAPA DE MADERO	EDI - EDUCACION E INVESTIGACION	07 - SIERRA SUR	27 - YAUTEPEC	064 - NEJAPA DE MADERO	0001 - NEJAPA DE MADERO	PUNTO	16.60902	-95.979015	Ver Mapa
106 - SECRETARÍA DE INFRAESTRUCTURAS Y COMUNICACIONES	106001 - OFICINA DEL SECRETARIO DE INFRAESTRUCTURAS Y COMUNICACIONES	CONSTRUCCION PRIMERA ETAPA DE ESPACIO PUBLICO MULTIDEPORTIVO EN LA LOCALIDAD DE EL COYOTE, MUNICIPIO DE AYOQUEZCO DE ALDAMA	CFD - CULTURA FISICA Y DEPORTE	08 - VALLES CENTRALES	18 - ZIMATLÁN	398 - AYOQUEZCO DE ALDAMA	0016 - EL COYOTE	PUNTO	16.702663	-96.8601	Ver Mapa
106 - SECRETARÍA DE INFRAESTRUCTURAS Y COMUNICACIONES	106001 - OFICINA DEL SECRETARIO DE INFRAESTRUCTURAS Y COMUNICACIONES	CONSTRUCCIÓN DE PAVIMENTO A BASE DE CONCRETO HIDRÁULICO EN LA CALLE MIGUEL ALEMÁN, EN LA LOCALIDAD CERRO MOJARRA, MUNICIPIO DE ACATLÁN DE PÉREZ FIGUEROA	URB - URBANIZACION	05 - CUENCA DEL PAPALOAPAN	06 - TUXTEPEC	002 - ACATLÁN DE PÉREZ FIGUEROA	0012 - CERRO MOJARRA	PUNTO	18.388021	-96.596088	Ver Mapa
106 - SECRETARÍA DE INFRAESTRUCTURAS Y COMUNICACIONES	106001 - OFICINA DEL SECRETARIO DE INFRAESTRUCTURAS Y COMUNICACIONES	CONSTRUCCIÓN DE PAVIMENTO A BASE DE CONCRETO HIDRÁULICO EN LA CALLE MIGUEL ALEMÁN, EN LA LOCALIDAD CERRO MOJARRA, MUNICIPIO DE ACATLÁN DE PÉREZ FIGUEROA	URB - URBANIZACION	05 - CUENCA DEL PAPALOAPAN	06 - TUXTEPEC	002 - ACATLÁN DE PÉREZ FIGUEROA	0012 - CERRO MOJARRA	PUNTO	18.388167	-96.597352	Ver Mapa
106 - SECRETARÍA DE INFRAESTRUCTURAS Y COMUNICACIONES	106001 - OFICINA DEL SECRETARIO DE INFRAESTRUCTURAS Y COMUNICACIONES	CONSTRUCCIÓN DE PAVIMENTO A BASE DE CONCRETO HIDRÁULICO EN LA CALLE MIGUEL ALEMÁN, EN LA LOCALIDAD CERRO MOJARRA, MUNICIPIO DE ACATLÁN DE PÉREZ FIGUEROA	URB - URBANIZACION	05 - CUENCA DEL PAPALOAPAN	06 - TUXTEPEC	002 - ACATLÁN DE PÉREZ FIGUEROA	0012 - CERRO MOJARRA	PUNTO	18.388346	-96.598251	Ver Mapa
501 - CAMINOS BIENESTAR	501001 - CAMINOS BIENESTAR	CONSTRUCCIÓN DE LA CARRETERA CUAUHTÉMOC CON CONCRETO HIDRÁULICO DE CUAUHTÉMOC - SANTA CATARINA TAYATA, TRAMO DEL KM 0+000 AL KM 5+100, SUBTRAMO DEL KM 0+000 AL KM 0+800, EN EL MUNICIPIO DE SANTA CATARINA TAYATA	CCP - CARRETERAS, CAMINOS Y PUENTES	04 - MIXTECA	16 - TLAXIACO	370 - SANTA CATARINA TAYATA	0002 - CUAUHTÉMOC	PUNTO	17.313695	-97.55547	Ver Mapa
501 - CAMINOS BIENESTAR	501001 - CAMINOS BIENESTAR	CONSTRUCCIÓN DE LA CARRETERA CUAUHTÉMOC CON CONCRETO HIDRÁULICO DE CUAUHTÉMOC - SANTA CATARINA TAYATA, TRAMO DEL KM 0+000 AL KM 5+100, SUBTRAMO DEL KM 0+000 AL KM 0+800, EN EL MUNICIPIO DE SANTA CATARINA TAYATA	CCP - CARRETERAS, CAMINOS Y PUENTES	04 - MIXTECA	16 - TLAXIACO	370 - SANTA CATARINA TAYATA	0002 - CUAUHTÉMOC	PUNTO	17.316874	-97.556148	Ver Mapa
501 - CAMINOS BIENESTAR	501001 - CAMINOS BIENESTAR	CONSTRUCCIÓN DE LA CARRETERA CUAUHTÉMOC CON CONCRETO HIDRÁULICO DE CUAUHTÉMOC - SANTA CATARINA TAYATA, TRAMO DEL KM 0+000 AL KM 5+100, SUBTRAMO DEL KM 0+000 AL KM 0+800, EN EL MUNICIPIO DE SANTA CATARINA TAYATA	CCP - CARRETERAS, CAMINOS Y PUENTES	04 - MIXTECA	16 - TLAXIACO	370 - SANTA CATARINA TAYATA	0002 - CUAUHTÉMOC	PUNTO	17.320229	-97.555571	Ver Mapa
501 - CAMINOS BIENESTAR	501001 - CAMINOS BIENESTAR	CONSTRUCCIÓN DE PAVIMENTO CON CONCRETO HIDRÁULICO DEL CAMINO SIN NOMBRE E.C. (TAMAZULÁPAM DEL PROGRESO - CHILAPA DE DÍAZ) - SANTO DOMINGO NUNDO, TRAMO DEL KM 0+000 AL KM 10+000, SUBTRAMO DEL KM 5+700 AL KM 6+520, EN EL MUNICIPIO DE VILLA DE CHILAPA DE DÍAZ	CCP - CARRETERAS, CAMINOS Y PUENTES	04 - MIXTECA	09 - TEPOSCOLULA	405 - VILLA DE CHILAPA DE DÍAZ	0005 - SANTO DOMINGO NUNDO	PUNTO	17.614037	-97.66146	Ver Mapa
501 - CAMINOS BIENESTAR	501001 - CAMINOS BIENESTAR	CONSTRUCCIÓN DE PAVIMENTO CON CONCRETO HIDRÁULICO DEL CAMINO SIN NOMBRE E.C. (TAMAZULÁPAM DEL PROGRESO - CHILAPA DE DÍAZ) - SANTO DOMINGO NUNDO, TRAMO DEL KM 0+000 AL KM 10+000, SUBTRAMO DEL KM 5+700 AL KM 6+520, EN EL MUNICIPIO DE VILLA DE CHILAPA DE DÍAZ	CCP - CARRETERAS, CAMINOS Y PUENTES	04 - MIXTECA	09 - TEPOSCOLULA	405 - VILLA DE CHILAPA DE DÍAZ	0005 - SANTO DOMINGO NUNDO	PUNTO	17.615498	-97.664246	Ver Mapa
501 - CAMINOS BIENESTAR	501001 - CAMINOS BIENESTAR	CONSTRUCCIÓN DE PAVIMENTO CON CONCRETO HIDRÁULICO DEL CAMINO SIN NOMBRE E.C. (TAMAZULÁPAM DEL PROGRESO - CHILAPA DE DÍAZ) - SANTO DOMINGO NUNDO, TRAMO DEL KM 0+000 AL KM 10+000, SUBTRAMO DEL KM 5+700 AL KM 6+520, EN EL MUNICIPIO DE VILLA DE CHILAPA DE DÍAZ	CCP - CARRETERAS, CAMINOS Y PUENTES	04 - MIXTECA	09 - TEPOSCOLULA	405 - VILLA DE CHILAPA DE DÍAZ	0005 - SANTO DOMINGO NUNDO	PUNTO	17.616759	-97.665627	Ver Mapa
501 - CAMINOS BIENESTAR	501001 - CAMINOS BIENESTAR	CONSTRUCCIÓN DE PAVIMENTO CON CONCRETO HIDRÁULICO DEL CAMINO SIN NOMBRE E.C. (CUACNOPALAN - OAXACA) - SAN MATEO SOSOLA, TRAMO DEL KM 0+000 AL KM 3+000, SUBTRAMO DEL KM 0+000 AL KM 0+920, EN EL MUNICIPIO DE SAN JERÓNIMO SOSOLA	CCP - CARRETERAS, CAMINOS Y PUENTES	08 - VALLES CENTRALES	11 - ETLA	161 - SAN JERÓNIMO SOSOLA	0008 - SAN MATEO SOSOLA	PUNTO	17.382141	-97.117449	Ver Mapa
501 - CAMINOS BIENESTAR	501001 - CAMINOS BIENESTAR	CONSTRUCCIÓN DE PAVIMENTO CON CONCRETO HIDRÁULICO DEL CAMINO SIN NOMBRE E.C. (CUACNOPALAN - OAXACA) - SAN MATEO SOSOLA, TRAMO DEL KM 0+000 AL KM 3+000, SUBTRAMO DEL KM 0+000 AL KM 0+920, EN EL MUNICIPIO DE SAN JERÓNIMO SOSOLA	CCP - CARRETERAS, CAMINOS Y PUENTES	08 - VALLES CENTRALES	11 - ETLA	161 - SAN JERÓNIMO SOSOLA	0008 - SAN MATEO SOSOLA	PUNTO	17.385856	-97.116634	Ver Mapa
501 - CAMINOS BIENESTAR	501001 - CAMINOS BIENESTAR	CONSTRUCCIÓN DE PAVIMENTO CON CONCRETO HIDRÁULICO DEL CAMINO SIN NOMBRE E.C. (CUACNOPALAN - OAXACA) - SAN MATEO SOSOLA, TRAMO DEL KM 0+000 AL KM 3+000, SUBTRAMO DEL KM 0+000 AL KM 0+920, EN EL MUNICIPIO DE SAN JERÓNIMO SOSOLA	CCP - CARRETERAS, CAMINOS Y PUENTES	08 - VALLES CENTRALES	11 - ETLA	161 - SAN JERÓNIMO SOSOLA	0008 - SAN MATEO SOSOLA	PUNTO	17.38984	-97.115775	Ver Mapa
501 - CAMINOS BIENESTAR	501001 - CAMINOS BIENESTAR	CONSTRUCCIÓN DE PAVIMENTO CON CONCRETO HIDRÁULICO DEL CAMINO SIN NOMBRE SAN PEDRO ATOYAC - GUADALUPE LA HUERTILLA, TRAMO DEL KM 0+000 AL KM 6+000, SUBTRAMO DEL KM 0+000 AL KM 0+800 EN EL MUNICIPIO DE MARISCALA DE JUÁREZ	CCP - CARRETERAS, CAMINOS Y PUENTES	04 - MIXTECA	02 - HUAJUAPAN	055 - MARISCALA DE JUÁREZ	0003 - GUADALUPE LA HUERTILLA	PUNTO	17.803087	-98.133712	Ver Mapa
501 - CAMINOS BIENESTAR	501001 - CAMINOS BIENESTAR	CONSTRUCCIÓN DE PAVIMENTO CON CONCRETO HIDRÁULICO DEL CAMINO SIN NOMBRE SAN PEDRO ATOYAC - GUADALUPE LA HUERTILLA, TRAMO DEL KM 0+000 AL KM 6+000, SUBTRAMO DEL KM 0+000 AL KM 0+800 EN EL MUNICIPIO DE MARISCALA DE JUÁREZ	CCP - CARRETERAS, CAMINOS Y PUENTES	04 - MIXTECA	02 - HUAJUAPAN	055 - MARISCALA DE JUÁREZ	0003 - GUADALUPE LA HUERTILLA	PUNTO	17.805918	-98.132475	Ver Mapa

UNIDAD RESPONSABLE	UNIDAD EJECUTORA	NOMBRE ACTIVIDAD	VERTIENTE	REGION	DISTRITO	MUNICIPIO	LOCALIDAD	TIPO AREA GEOGRAFICA	LATITUD	LONGITUD	CONSULTAR
511 - VIVIENDA BIENESTAR	511001 - VIVIENDA BIENESTAR	CONSTRUCCIÓN DE PISO FIRME PARA EL MEJORAMIENTO DE LA VIVIENDA, EN LA LOCALIDAD EL TECOLOTE, MUNICIPIO SAN FELIPE TEJALÁPAM.	VIV - VIVIENDA	08 - VALLES CENTRALES	11 - ETLA	135 - SAN FELIPE TEJALÁPAM	0006 - EL TECOLOTE	PUNTO	17.102544	-96.858969	Ver Mapa
511 - VIVIENDA BIENESTAR	511001 - VIVIENDA BIENESTAR	CONSTRUCCIÓN DE PISO FIRME PARA EL MEJORAMIENTO DE LA VIVIENDA, EN LA LOCALIDAD EL TECOLOTE, MUNICIPIO SAN FELIPE TEJALÁPAM.	VIV - VIVIENDA	08 - VALLES CENTRALES	11 - ETLA	135 - SAN FELIPE TEJALÁPAM	0006 - EL TECOLOTE	PUNTO	17.102731	-96.856991	Ver Mapa
501 - CAMINOS BIENESTAR	501001 - CAMINOS BIENESTAR	CONSTRUCCIÓN DE PAVIMENTO CON CONCRETO HIDRÁULICO DEL CAMINO SIN NOMBRE SAN PEDRO ATOYAC - GUADALUPE LA HUERTILLA, TRAMO DEL KM 0+000 AL KM 6+000, SUBTRAMO DEL KM 0+000 AL KM 0+800 EN EL MUNICIPIO DE MARISCALA DE JUÁREZ	CCP - CARRETERAS, CAMINOS Y PUENTES	04 - MIXTECA	02 - HUAJUAPAN	055 - MARISCALA DE JUÁREZ	0003 - GUADALUPE LA HUERTILLA	PUNTO	17.809049	-98.132576	Ver Mapa
501 - CAMINOS BIENESTAR	501001 - CAMINOS BIENESTAR	CONSTRUCCIÓN DE PAVIMENTO CON CONCRETO HIDRÁULICO DEL CAMINO SIN NOMBRE DE SAN JUAN YUTA - LLANO DE LA CANOA, TRAMO DEL KM 0+000 AL KM 12+000, SUBTRAMO DEL KM 0+000 AL KM 0+760, EN EL MUNICIPIO DE SAN JUAN TAMAZOLA	CCP - CARRETERAS, CAMINOS Y PUENTES	04 - MIXTECA	10 - NOCHIXTLÁN	217 - SAN JUAN TAMAZOLA	0006 - SAN JUAN YUTA	PUNTO	17.022686	-97.17297	Ver Mapa
501 - CAMINOS BIENESTAR	501001 - CAMINOS BIENESTAR	CONSTRUCCIÓN DE PAVIMENTO CON CONCRETO HIDRÁULICO DEL CAMINO SIN NOMBRE DE SAN JUAN YUTA - LLANO DE LA CANOA, TRAMO DEL KM 0+000 AL KM 12+000, SUBTRAMO DEL KM 0+000 AL KM 0+760, EN EL MUNICIPIO DE SAN JUAN TAMAZOLA	CCP - CARRETERAS, CAMINOS Y PUENTES	04 - MIXTECA	10 - NOCHIXTLÁN	217 - SAN JUAN TAMAZOLA	0006 - SAN JUAN YUTA	PUNTO	17.023852	-97.170696	Ver Mapa
501 - CAMINOS BIENESTAR	501001 - CAMINOS BIENESTAR	CONSTRUCCIÓN DE PAVIMENTO CON CONCRETO HIDRÁULICO DEL CAMINO SIN NOMBRE DE SAN JUAN YUTA - LLANO DE LA CANOA, TRAMO DEL KM 0+000 AL KM 12+000, SUBTRAMO DEL KM 0+000 AL KM 0+760, EN EL MUNICIPIO DE SAN JUAN TAMAZOLA	CCP - CARRETERAS, CAMINOS Y PUENTES	04 - MIXTECA	10 - NOCHIXTLÁN	217 - SAN JUAN TAMAZOLA	0006 - SAN JUAN YUTA	PUNTO	17.025071	-97.174393	Ver Mapa
501 - CAMINOS BIENESTAR	501001 - CAMINOS BIENESTAR	CONSTRUCCIÓN DE PAVIMENTO CON CONCRETO HIDRÁULICO DEL CAMINO SIN NOMBRE (LA SOLEDAD SALINAS - UNIÓN JUÁREZ), TRAMO DEL KM 0+000 AL KM 8+500, SUBTRAMO DE KM 4+500 AL KM 6+800, EN EL MUNICIPIO DE SAN PEDRO QUIATONI	CCP - CARRETERAS, CAMINOS Y PUENTES	08 - VALLES CENTRALES	20 - TLACOLLULA	325 - SAN PEDRO QUIATONI	0039 - LA SOLEDAD SALINAS	PUNTO	16.69047	-96.005194	Ver Mapa
501 - CAMINOS BIENESTAR	501001 - CAMINOS BIENESTAR	CONSTRUCCIÓN DE PAVIMENTO CON CONCRETO HIDRÁULICO DEL CAMINO SIN NOMBRE (LA SOLEDAD SALINAS - UNIÓN JUÁREZ), TRAMO DEL KM 0+000 AL KM 8+500, SUBTRAMO DE KM 4+500 AL KM 6+800, EN EL MUNICIPIO DE SAN PEDRO QUIATONI	CCP - CARRETERAS, CAMINOS Y PUENTES	08 - VALLES CENTRALES	20 - TLACOLLULA	325 - SAN PEDRO QUIATONI	0039 - LA SOLEDAD SALINAS	PUNTO	16.699223	-96.00817	Ver Mapa
501 - CAMINOS BIENESTAR	501001 - CAMINOS BIENESTAR	CONSTRUCCIÓN DE PAVIMENTO CON CONCRETO HIDRÁULICO DEL CAMINO SIN NOMBRE (LA SOLEDAD SALINAS - UNIÓN JUÁREZ), TRAMO DEL KM 0+000 AL KM 8+500, SUBTRAMO DE KM 4+500 AL KM 6+800, EN EL MUNICIPIO DE SAN PEDRO QUIATONI	CCP - CARRETERAS, CAMINOS Y PUENTES	08 - VALLES CENTRALES	20 - TLACOLLULA	325 - SAN PEDRO QUIATONI	0039 - LA SOLEDAD SALINAS	PUNTO	16.704274	-96.004205	Ver Mapa
501 - CAMINOS BIENESTAR	501001 - CAMINOS BIENESTAR	CONSTRUCCIÓN DE PAVIMENTO CON CONCRETO HIDRÁULICO DEL CAMINO SIN NOMBRE DE SAN AGUSTÍN TLACOTEPEC - NDIACAYUCO, TRAMO DEL KM 0+000 AL KM 1+080, SUBTRAMO DEL KM 0+000 AL KM 1+000, EN EL MUNICIPIO DE SAN AGUSTÍN TLACOTEPEC	CCP - CARRETERAS, CAMINOS Y PUENTES	04 - MIXTECA	16 - TLAXIACO	086 - SAN AGUSTÍN TLACOTEPEC	0003 - NDIACAYUCO	PUNTO	17.197844	-97.503428	Ver Mapa
501 - CAMINOS BIENESTAR	501001 - CAMINOS BIENESTAR	CONSTRUCCIÓN DE PAVIMENTO CON CONCRETO HIDRÁULICO DEL CAMINO SIN NOMBRE DE SAN AGUSTÍN TLACOTEPEC - NDIACAYUCO, TRAMO DEL KM 0+000 AL KM 1+080, SUBTRAMO DEL KM 0+000 AL KM 1+000, EN EL MUNICIPIO DE SAN AGUSTÍN TLACOTEPEC	CCP - CARRETERAS, CAMINOS Y PUENTES	04 - MIXTECA	16 - TLAXIACO	086 - SAN AGUSTÍN TLACOTEPEC	0003 - NDIACAYUCO	PUNTO	17.199387	-97.507617	Ver Mapa
501 - CAMINOS BIENESTAR	501001 - CAMINOS BIENESTAR	CONSTRUCCIÓN DE PAVIMENTO CON CONCRETO HIDRÁULICO DEL CAMINO SIN NOMBRE DE SAN AGUSTÍN TLACOTEPEC - NDIACAYUCO, TRAMO DEL KM 0+000 AL KM 1+080, SUBTRAMO DEL KM 0+000 AL KM 1+000, EN EL MUNICIPIO DE SAN AGUSTÍN TLACOTEPEC	CCP - CARRETERAS, CAMINOS Y PUENTES	04 - MIXTECA	16 - TLAXIACO	086 - SAN AGUSTÍN TLACOTEPEC	0003 - NDIACAYUCO	PUNTO	17.200656	-97.511443	Ver Mapa
501 - CAMINOS BIENESTAR	501001 - CAMINOS BIENESTAR	CONSTRUCCIÓN DE PAVIMENTO CON CONCRETO HIDRÁULICO DEL CAMINO SIN NOMBRE DE SANTA MARÍA SOLA - SANTA ROSA MATAGALLINAS TRAMO DEL KM 0+000 AL KM 1+200, EN EL MUNICIPIO DE SANTA MARÍA SOLA	CCP - CARRETERAS, CAMINOS Y PUENTES	07 - SIERRA SUR	23 - SOLA DE VEGA	429 - SANTA MARÍA SOLA	0004 - SANTA ROSA MATAGALLINAS	PUNTO	16.572375	-97.017659	Ver Mapa
501 - CAMINOS BIENESTAR	501001 - CAMINOS BIENESTAR	CONSTRUCCIÓN DE PAVIMENTO CON CONCRETO HIDRÁULICO DEL CAMINO SIN NOMBRE DE SANTA MARÍA SOLA - SANTA ROSA MATAGALLINAS TRAMO DEL KM 0+000 AL KM 1+200, EN EL MUNICIPIO DE SANTA MARÍA SOLA	CCP - CARRETERAS, CAMINOS Y PUENTES	07 - SIERRA SUR	23 - SOLA DE VEGA	429 - SANTA MARÍA SOLA	0004 - SANTA ROSA MATAGALLINAS	PUNTO	16.576378	-97.020912	Ver Mapa
501 - CAMINOS BIENESTAR	501001 - CAMINOS BIENESTAR	CONSTRUCCIÓN DE PAVIMENTO CON CONCRETO HIDRÁULICO DEL CAMINO SIN NOMBRE DE SANTA MARÍA SOLA - SANTA ROSA MATAGALLINAS TRAMO DEL KM 0+000 AL KM 1+200, EN EL MUNICIPIO DE SANTA MARÍA SOLA	CCP - CARRETERAS, CAMINOS Y PUENTES	07 - SIERRA SUR	23 - SOLA DE VEGA	429 - SANTA MARÍA SOLA	0004 - SANTA ROSA MATAGALLINAS	PUNTO	16.581266	-97.022229	Ver Mapa
532 - INSTITUTO OAXAQUEÑO CONSTRUCTOR DE INFRAESTRUCTURA EDUCATIVA	532001 - INSTITUTO OAXAQUEÑO CONSTRUCTOR DE INFRAESTRUCTURA EDUCATIVA	REPARACIONES GENERALES EN IEB0 NÚM. 207 CON CLAVE ESCOLAR: 20ETH0207G, EN LA LOCALIDAD MAGDALENA LOXICHA, MUNICIPIO SAN AGUSTÍN LOXICHA	EDI - EDUCACION E INVESTIGACION	02 - COSTA	30 - POCHUTLA	085 - SAN AGUSTÍN LOXICHA	0008 - MAGDALENA LOXICHA	PUNTO	15.9019991	-96.69481067	Ver Mapa
532 - INSTITUTO OAXAQUEÑO CONSTRUCTOR DE INFRAESTRUCTURA EDUCATIVA	532001 - INSTITUTO OAXAQUEÑO CONSTRUCTOR DE INFRAESTRUCTURA EDUCATIVA	CONSTRUCCIÓN DE SANITARIOS EN IEB0 NÚM. 88 CON CLAVE ESCOLAR: 20ETH0088J, EN LA LOCALIDAD SANTO TOMÁS OCOTEPEC, MUNICIPIO SANTO TOMÁS OCOTEPEC	EDI - EDUCACION E INVESTIGACION	04 - MIXTECA	16 - TLAXIACO	532 - SANTO TOMÁS OCOTEPEC	0001 - SANTO TOMÁS OCOTEPEC	PUNTO	17.14362828	-97.7632664	Ver Mapa
532 - INSTITUTO OAXAQUEÑO CONSTRUCTOR DE INFRAESTRUCTURA EDUCATIVA	532001 - INSTITUTO OAXAQUEÑO CONSTRUCTOR DE INFRAESTRUCTURA EDUCATIVA	REPARACIONES GENERALES EN IEB0 NÚM. 249 CON CLAVE ESCOLAR: 20ETH0251J, EN LA LOCALIDAD DE SAN FRANCISCO CHAPULAPA, MUNICIPIO SAN FRANCISCO CHAPULAPA.	EDI - EDUCACION E INVESTIGACION	01 - SIERRA DE FLORES MAGÓN	05 - CUICATLÁN	139 - SAN FRANCISCO CHAPULAPA	0001 - SAN FRANCISCO CHAPULAPA	PUNTO	17.94164657	-96.75349606	Ver Mapa
532 - INSTITUTO OAXAQUEÑO CONSTRUCTOR DE INFRAESTRUCTURA EDUCATIVA	532001 - INSTITUTO OAXAQUEÑO CONSTRUCTOR DE INFRAESTRUCTURA EDUCATIVA	REPARACIONES GENERALES EN BIC NÚM. 01 CON CLAVE ESCOLAR: 20EB0001C, EN LA LOCALIDAD GUELATAO DE JUÁREZ, MUNICIPIO GUELATAO DE JUÁREZ	EDI - EDUCACION E INVESTIGACION	06 - SIERRA DE JUÁREZ	12 - BENEMÉRITO DISTRITO DE IXTLÁN DE JUÁREZ	035 - GUELATAO DE JUÁREZ	0001 - GUELATAO DE JUÁREZ	PUNTO	17.31393894	-96.49192923	Ver Mapa
532 - INSTITUTO OAXAQUEÑO CONSTRUCTOR DE INFRAESTRUCTURA EDUCATIVA	532001 - INSTITUTO OAXAQUEÑO CONSTRUCTOR DE INFRAESTRUCTURA EDUCATIVA	CONSTRUCCIÓN DE AULA EN IEB0 NÚM. 132 CON CLAVE ESCOLAR: 20ETH0132G, EN LA LOCALIDAD DE SAN CRISTÓBAL AMATLÁN, MUNICIPIO DE SAN CRISTÓBAL AMATLÁN.	EDI - EDUCACION E INVESTIGACION	07 - SIERRA SUR	26 - MIAHUATLÁN	126 - SAN CRISTÓBAL AMATLÁN	0001 - SAN CRISTÓBAL AMATLÁN	PUNTO	16.33006101	-96.4094695	Ver Mapa
532 - INSTITUTO OAXAQUEÑO CONSTRUCTOR DE INFRAESTRUCTURA EDUCATIVA	532001 - INSTITUTO OAXAQUEÑO CONSTRUCTOR DE INFRAESTRUCTURA EDUCATIVA	CONSTRUCCIÓN DE AULA EN IEB0 NÚM. 32 CON CLAVE ESCOLAR: 20ETH0033C, EN LA LOCALIDAD DE SANTA MARÍA ZANIZA, MUNICIPIO SANTA MARÍA ZANIZA.	EDI - EDUCACION E INVESTIGACION	07 - SIERRA SUR	23 - SOLA DE VEGA	448 - SANTA MARÍA ZANIZA	0001 - SANTA MARÍA ZANIZA	PUNTO	16.65978921	-97.3450141	Ver Mapa

UNIDAD RESPONSABLE	UNIDAD EJECUTORA	NOMBRE ACTIVIDAD	VERTIENTE	REGION	DISTRITO	MUNICIPIO	LOCALIDAD	TIPO AREA GEOGRAFICA	LATITUD	LONGITUD	CONSULTAR
511 - VIVIENDA BIENESTAR	511001 - VIVIENDA BIENESTAR	CONSTRUCCIÓN DE PISO FIRME PARA EL MEJORAMIENTO DE LA VIVIENDA, EN LA LOCALIDAD EL TECOLOTE, MUNICIPIO SAN FELIPE TEJALÁPAM.	VIV - VIVIENDA	08 - VALLES CENTRALES	11 - ETLA	135 - SAN FELIPE TEJALÁPAM	0006 - EL TECOLOTE	PUNTO	17.102544	-96.858969	Ver Mapa
511 - VIVIENDA BIENESTAR	511001 - VIVIENDA BIENESTAR	CONSTRUCCIÓN DE PISO FIRME PARA EL MEJORAMIENTO DE LA VIVIENDA, EN LA LOCALIDAD EL TECOLOTE, MUNICIPIO SAN FELIPE TEJALÁPAM.	VIV - VIVIENDA	08 - VALLES CENTRALES	11 - ETLA	135 - SAN FELIPE TEJALÁPAM	0006 - EL TECOLOTE	PUNTO	17.102731	-96.856991	Ver Mapa
532 - INSTITUTO OAXAQUEÑO CONSTRUCTOR DE INFRAESTRUCTURA EDUCATIVA	532001 - INSTITUTO OAXAQUEÑO CONSTRUCTOR DE INFRAESTRUCTURA EDUCATIVA	CONSTRUCCIÓN DE SANITARIOS EN TEBCEO NÚM. 72 CON CLAVE ESCOLAR: 20ETK0072W, EN LA LOCALIDAD DE SAN JUAN LACHIGALLA, MUNICIPIO SAN JUAN LACHIGALLA.	EDI - EDUCACION E INVESTIGACION	08 - VALLES CENTRALES	24 - EJUTLA	203 - SAN JUAN LACHIGALLA	0001 - SAN JUAN LACHIGALLA	PUNTO	16.56992973	-96.55664481	Ver Mapa
106 - SECRETARÍA DE INFRAESTRUCTURAS Y COMUNICACIONES	106001 - OFICINA DEL SECRETARIO DE INFRAESTRUCTURAS Y COMUNICACIONES	AMPLIACIÓN DE LA RED DE DISTRIBUCIÓN DE ENERGÍA ELÉCTRICA PARA EL ALBERGUE PARA LA ATENCIÓN DE NIÑAS, NIÑOS Y ADOLESCENTES MIGRANTES ACOMPAÑADOS EN LA LOCALIDAD DE SAN PEDRO TAPANATEPEC, MUNICIPIO DE SAN PEDRO TAPANATEPEC	ELE - ELECTRIFICACION	03 - ISTMO	29 - JUCHITÁN	327 - SAN PEDRO TAPANATEPEC	0001 - SAN PEDRO TAPANATEPEC	PUNTO	16.359275	-94.187147	Ver Mapa
106 - SECRETARÍA DE INFRAESTRUCTURAS Y COMUNICACIONES	106001 - OFICINA DEL SECRETARIO DE INFRAESTRUCTURAS Y COMUNICACIONES	AMPLIACIÓN DE LA RED DE DISTRIBUCIÓN DE ENERGÍA ELÉCTRICA PARA EL ALBERGUE PARA LA ATENCIÓN DE NIÑAS, NIÑOS Y ADOLESCENTES MIGRANTES ACOMPAÑADOS EN LA LOCALIDAD DE SAN PEDRO TAPANATEPEC, MUNICIPIO DE SAN PEDRO TAPANATEPEC	ELE - ELECTRIFICACION	03 - ISTMO	29 - JUCHITÁN	327 - SAN PEDRO TAPANATEPEC	0001 - SAN PEDRO TAPANATEPEC	PUNTO	16.359453	-94.187607	Ver Mapa
106 - SECRETARÍA DE INFRAESTRUCTURAS Y COMUNICACIONES	106001 - OFICINA DEL SECRETARIO DE INFRAESTRUCTURAS Y COMUNICACIONES	AMPLIACIÓN DE LA RED DE DISTRIBUCIÓN DE ENERGÍA ELÉCTRICA PARA EL ALBERGUE PARA LA ATENCIÓN DE NIÑAS, NIÑOS Y ADOLESCENTES MIGRANTES ACOMPAÑADOS EN LA LOCALIDAD DE SAN PEDRO TAPANATEPEC, MUNICIPIO DE SAN PEDRO TAPANATEPEC	ELE - ELECTRIFICACION	03 - ISTMO	29 - JUCHITÁN	327 - SAN PEDRO TAPANATEPEC	0001 - SAN PEDRO TAPANATEPEC	PUNTO	16.359621	-94.188142	Ver Mapa
106 - SECRETARÍA DE INFRAESTRUCTURAS Y COMUNICACIONES	106001 - OFICINA DEL SECRETARIO DE INFRAESTRUCTURAS Y COMUNICACIONES	AMPLIACIÓN DE LA RED DE DISTRIBUCIÓN DE ENERGÍA ELÉCTRICA PARA EL ALBERGUE PARA LA ATENCIÓN DE NIÑAS, NIÑOS Y ADOLESCENTES MIGRANTES ACOMPAÑADOS EN LA LOCALIDAD DE SAN PEDRO TAPANATEPEC, MUNICIPIO DE SAN PEDRO TAPANATEPEC	ELE - ELECTRIFICACION	03 - ISTMO	29 - JUCHITÁN	327 - SAN PEDRO TAPANATEPEC	0001 - SAN PEDRO TAPANATEPEC	PUNTO	16.359757	-94.188096	Ver Mapa
106 - SECRETARÍA DE INFRAESTRUCTURAS Y COMUNICACIONES	106001 - OFICINA DEL SECRETARIO DE INFRAESTRUCTURAS Y COMUNICACIONES	CONSTRUCCIÓN DE ESPACIO PÚBLICO MULTIDEPORATIVO (PRIMERA ETAPA), EN LA LOCALIDAD DE SAN JUAN BAUTISTA ATATLAHUCA, EN EL MUNICIPIO DE SAN JUAN BAUTISTA ATATLAHUCA.	CFD - CULTURA FISICA Y DEPORTE	08 - VALLES CENTRALES	11 - ETLA	175 - SAN JUAN BAUTISTA ATATLAHUCA	0001 - SAN JUAN BAUTISTA ATATLAHUCA	PUNTO	17.534775	-96.829003	Ver Mapa
512 - COMISIÓN ESTATAL DEL AGUA PARA EL BIENESTAR	512001 - COMISIÓN ESTATAL DEL AGUA PARA EL BIENESTAR	CONSTRUCCIÓN DE LA PLANTA DE TRATAMIENTO DE AGUAS RESIDUALES EN LA LOCALIDAD SAN BARTOLO COYOTEPEC, MUNICIPIO SAN BARTOLO COYOTEPEC.	ALS - ALCANTARILLADO Y SANEAMIENTO	08 - VALLES CENTRALES	19 - CENTRO	115 - SAN BARTOLO COYOTEPEC	0001 - SAN BARTOLO COYOTEPEC	PUNTO	16.955067	-96.721328	Ver Mapa
539 - SISTEMA OPERADOR DE LOS SERVICIOS DE AGUA POTABLE Y ALCANTARILLADO	539002 - SERVICIOS DE INFRAESTRUCTURA PARA AGUA POTABLE Y SANEAMIENTO	CONSTRUCCION DE CENTRO DE MONITOREO ACUIFERO INTERCONECTADO EN EL POZO "CANDIANI II", EN LA LOCALIDAD DE OAXACA DE JUÁREZ, MUNICIPIO DE OAXACA DE JUÁREZ	AGP - AGUA POTABLE	08 - VALLES CENTRALES	19 - CENTRO	067 - OAXACA DE JUÁREZ	0001 - OAXACA DE JUÁREZ	PUNTO	17.0354084	-96.7109548	Ver Mapa
532 - INSTITUTO OAXAQUEÑO CONSTRUCTOR DE INFRAESTRUCTURA EDUCATIVA	532001 - INSTITUTO OAXAQUEÑO CONSTRUCTOR DE INFRAESTRUCTURA EDUCATIVA	EQUIPAMIENTO PARA TELEBACHILLERATO NÚM. 9 CON CLAVE ESCOLAR: 20ETK0009U, EN LA LOCALIDAD DE SANTO DOMINGO JALIEZA, MUNICIPIO DE SANTO TOMÁS JALIEZA.	EDI - EDUCACION E INVESTIGACION	08 - VALLES CENTRALES	25 - OCOTLÁN	530 - SANTO TOMÁS JALIEZA	0004 - SANTO DOMINGO JALIEZA	PUNTO	16.8788249	-96.63638303	Ver Mapa
532 - INSTITUTO OAXAQUEÑO CONSTRUCTOR DE INFRAESTRUCTURA EDUCATIVA	532001 - INSTITUTO OAXAQUEÑO CONSTRUCTOR DE INFRAESTRUCTURA EDUCATIVA	EQUIPAMIENTO PARA IEBU NÚM. 155 CON CLAVE ESCOLAR: 20ETH0155R, EN LA LOCALIDAD SAN JUAN LACHAO, MUNICIPIO SAN JUAN LACHAO.	EDI - EDUCACION E INVESTIGACION	02 - COSTA	22 - JUQUILA	202 - SAN JUAN LACHAO	0001 - SAN JUAN LACHAO	PUNTO	16.15700621	-97.12082933	Ver Mapa
532 - INSTITUTO OAXAQUEÑO CONSTRUCTOR DE INFRAESTRUCTURA EDUCATIVA	532001 - INSTITUTO OAXAQUEÑO CONSTRUCTOR DE INFRAESTRUCTURA EDUCATIVA	EQUIPAMIENTO PARA EL IEBU NÚM. 225 CON CLAVE ESCOLAR: 20ETH0255Q, EN LA LOCALIDAD DE SAN FELIPE TEJALAPAM, MUNICIPIO SAN FELIPE TEJALAPAM.	EDI - EDUCACION E INVESTIGACION	08 - VALLES CENTRALES	11 - ETLA	135 - SAN FELIPE TEJALÁPAM	0001 - SAN FELIPE TEJALÁPAM	PUNTO	17.10649151	-96.84240321	Ver Mapa
532 - INSTITUTO OAXAQUEÑO CONSTRUCTOR DE INFRAESTRUCTURA EDUCATIVA	532001 - INSTITUTO OAXAQUEÑO CONSTRUCTOR DE INFRAESTRUCTURA EDUCATIVA	EQUIPAMIENTO PARA TEBCEO NÚM. 36 CON CLAVE ESCOLAR: 20ETK0036R, EN LA LOCALIDAD FLORES, MUNICIPIO SANTA MARÍA TLAHUITOLTEPEC.	EDI - EDUCACION E INVESTIGACION	06 - SIERRA DE JUÁREZ	14 - MIXE	437 - SANTA MARÍA TLAHUITOLTEPEC	0002 - FLORES	PUNTO	17.10555094	-96.11431122	Ver Mapa
532 - INSTITUTO OAXAQUEÑO CONSTRUCTOR DE INFRAESTRUCTURA EDUCATIVA	532001 - INSTITUTO OAXAQUEÑO CONSTRUCTOR DE INFRAESTRUCTURA EDUCATIVA	REPARACIONES GENERALES EN IEBU NÚM. 67 CON CLAVE ESCOLAR: 20ETH0068W, EN LA LOCALIDAD DE SANTA MARÍA TLALIXTAC, MUNICIPIO DE SANTA MARÍA TLALIXTAC.	EDI - EDUCACION E INVESTIGACION	01 - SIERRA DE FLORES MAGÓN	05 - CUICATLÁN	438 - SANTA MARÍA TLALIXTAC	0001 - SANTA MARÍA TLALIXTAC	PUNTO	17.95088634	-96.74105321	Ver Mapa
532 - INSTITUTO OAXAQUEÑO CONSTRUCTOR DE INFRAESTRUCTURA EDUCATIVA	532001 - INSTITUTO OAXAQUEÑO CONSTRUCTOR DE INFRAESTRUCTURA EDUCATIVA	CONSTRUCCIÓN DE AULA EN IEBU NÚM. 9 CON CLAVE ESCOLAR: 20ETH0029U, EN LA LOCALIDAD DE SAN JUAN CHILATECA, MUNICIPIO SAN JUAN CHILATECA.	EDI - EDUCACION E INVESTIGACION	08 - VALLES CENTRALES	25 - OCOTLÁN	192 - SAN JUAN CHILATECA	0001 - SAN JUAN CHILATECA	PUNTO	16.83549342	-96.67140854	Ver Mapa
532 - INSTITUTO OAXAQUEÑO CONSTRUCTOR DE INFRAESTRUCTURA EDUCATIVA	532001 - INSTITUTO OAXAQUEÑO CONSTRUCTOR DE INFRAESTRUCTURA EDUCATIVA	EQUIPAMIENTO PARA TEBCEO NÚM. 18 CON CLAVE ESCOLAR: 20ETK0018B, EN LA LOCALIDAD DE SAN JUAN YAEÉ, MUNICIPIO SAN JUAN YAEÉ.	EDI - EDUCACION E INVESTIGACION	06 - SIERRA DE JUÁREZ	13 - VILLA ALTA	222 - SAN JUAN YAEÉ	0001 - SAN JUAN YAEÉ	PUNTO	17.43018625	-96.28560754	Ver Mapa
532 - INSTITUTO OAXAQUEÑO CONSTRUCTOR DE INFRAESTRUCTURA EDUCATIVA	532001 - INSTITUTO OAXAQUEÑO CONSTRUCTOR DE INFRAESTRUCTURA EDUCATIVA	EQUIPAMIENTO PARA CBTA NÚM. 192 CON CLAVE ESCOLAR: 20DTA0016Y, EN LA LOCALIDAD DE SANTA MARÍA TLAHUITOLTEPEC, MUNICIPIO DE SANTA MARÍA TLAHUITOLTEPEC.	EDI - EDUCACION E INVESTIGACION	06 - SIERRA DE JUÁREZ	14 - MIXE	437 - SANTA MARÍA TLAHUITOLTEPEC	0001 - SANTA MARÍA TLAHUITOLTEPEC	PUNTO	17.09710576	-96.05796675	Ver Mapa
532 - INSTITUTO OAXAQUEÑO CONSTRUCTOR DE INFRAESTRUCTURA EDUCATIVA	532001 - INSTITUTO OAXAQUEÑO CONSTRUCTOR DE INFRAESTRUCTURA EDUCATIVA	TERMINACIÓN DE TECHADO EN ÁREA DE IMPARTICIÓN DE EDUCACIÓN FÍSICA EN ESCUELA TELESECUNDARIA CON CLAVE ESCOLAR: 20DTV0646Z, EN LA LOCALIDAD DE YOSONICAE, MUNICIPIO DE SANTA MARÍA YUCUHITI	EDI - EDUCACION E INVESTIGACION	04 - MIXTECA	16 - TLAXIACO	446 - SANTA MARÍA YUCUHITI	0007 - YOSONICAE	PUNTO	17.07197576	-97.78914481	Ver Mapa
501 - CAMINOS BIENESTAR	501001 - CAMINOS BIENESTAR	CONSTRUCCIÓN DE PAVIMENTO CON CONCRETO HIDRÁULICO DEL CAMINO SIN NOMBRE SANTIAGO MAYOLTIANGUIS - SAN FELIPE USILA, TRAMO DEL KM 0+000 AL KM 6+500, SUBTRAMO DEL KM 0+000 AL KM 0+780, EN LOS MUNICIPIOS DE SAN ANDRÉS TEOTILÁPAM Y SAN FELIPE USILA	CCP - CARRETERAS, CAMINOS Y PUENTES	01 - SIERRA DE FLORES MAGÓN	05 - CUICATLÁN	098 - SAN ANDRÉS TEOTILÁPAM	0012 - SANTIAGO MAYOLTIANGUIS	PUNTO	17.891018	-96.55601	Ver Mapa
501 - CAMINOS BIENESTAR	501001 - CAMINOS BIENESTAR	CONSTRUCCIÓN DE PAVIMENTO CON CONCRETO HIDRÁULICO DEL CAMINO SIN NOMBRE SANTIAGO MAYOLTIANGUIS - SAN FELIPE USILA, TRAMO DEL KM 0+000 AL KM 6+500, SUBTRAMO DEL KM 0+000 AL KM 0+780, EN LOS MUNICIPIOS DE SAN ANDRÉS TEOTILÁPAM Y SAN FELIPE USILA	CCP - CARRETERAS, CAMINOS Y PUENTES	01 - SIERRA DE FLORES MAGÓN	05 - CUICATLÁN	098 - SAN ANDRÉS TEOTILÁPAM	0012 - SANTIAGO MAYOLTIANGUIS	PUNTO	17.892971	-96.55893	Ver Mapa
501 - CAMINOS BIENESTAR	501001 - CAMINOS BIENESTAR	CONSTRUCCIÓN DE PAVIMENTO CON CONCRETO HIDRÁULICO DEL CAMINO SIN NOMBRE SANTIAGO MAYOLTIANGUIS - SAN FELIPE USILA, TRAMO DEL KM 0+000 AL KM 6+500, SUBTRAMO DEL KM 0+000 AL KM 0+780, EN LOS MUNICIPIOS DE SAN ANDRÉS TEOTILÁPAM Y SAN FELIPE USILA	CCP - CARRETERAS, CAMINOS Y PUENTES	01 - SIERRA DE FLORES MAGÓN	05 - CUICATLÁN	098 - SAN ANDRÉS TEOTILÁPAM	0012 - SANTIAGO MAYOLTIANGUIS	PUNTO	17.894509	-96.562143	Ver Mapa
530 - INSTITUTO ESTATAL DE EDUCACION PARA ADULTOS	530001 - COORDINACIÓN DE PLANEACIÓN	CAMPAÑA NACIONAL DE ALFABETIZACIÓN Y REDUCCIÓN DEL REZAGO EDUCATIVO EN EL ESTADO DE OAXACA 2023-2028.	ASS - ASISTENCIA SOCIAL	08 - VALLES CENTRALES	19 - CENTRO	067 - OAXACA DE JUÁREZ	0001 - OAXACA DE JUÁREZ	PUNTO	17.07844759	-96.71122686	Ver Mapa

UNIDAD RESPONSABLE	UNIDAD EJECUTORA	NOMBRE ACTIVIDAD	VERTIENTE	REGION	DISTRITO	MUNICIPIO	LOCALIDAD	TIPO AREA GEOGRAFICA	LATITUD	LONGITUD	CONSULTAR
511 - VIVIENDA BIENESTAR	511001 - VIVIENDA BIENESTAR	CONSTRUCCIÓN DE PISO FIRME PARA EL MEJORAMIENTO DE LA VIVIENDA, EN LA LOCALIDAD EL TECOLOTE, MUNICIPIO SAN FELIPE TEJALÁPAM.	VIV - VIVIENDA	08 - VALLES CENTRALES	11 - ETLA	135 - SAN FELIPE TEJALÁPAM	0006 - EL TECOLOTE	PUNTO	17.102544	-96.858969	Ver Mapa
511 - VIVIENDA BIENESTAR	511001 - VIVIENDA BIENESTAR	CONSTRUCCIÓN DE PISO FIRME PARA EL MEJORAMIENTO DE LA VIVIENDA, EN LA LOCALIDAD EL TECOLOTE, MUNICIPIO SAN FELIPE TEJALÁPAM.	VIV - VIVIENDA	08 - VALLES CENTRALES	11 - ETLA	135 - SAN FELIPE TEJALÁPAM	0006 - EL TECOLOTE	PUNTO	17.102731	-96.856991	Ver Mapa
114 - SECRETARÍA DE FINANZAS	114004 - SUBSECRETARÍA DE INGRESOS	FORTALECIMIENTO A LAS ACTIVIDADES DE LOS CENTROS INTEGRALES Y MÓDULOS DE ATENCIÓN AL CONTRIBUYENTE EN EL ESTADO DE OAXACA	FIP - FINANZAS PUBLICAS	08 - VALLES CENTRALES	19 - CENTRO	115 - SAN BARTOLO COYOTEPEC	0002 - REYES MANTECÓN	PUNTO	16.9082933	-96.7241557	Ver Mapa
532 - INSTITUTO OAXAQUEÑO CONSTRUCTOR DE INFRAESTRUCTURA EDUCATIVA	532001 - INSTITUTO OAXAQUEÑO CONSTRUCTOR DE INFRAESTRUCTURA EDUCATIVA	CONSTRUCCIÓN DE TECHADO EN ÁREA DE IMPARTICIÓN DE EDUCACIÓN FÍSICA EN IEB0 NÚM. 15 CON CLAVE ESCOLAR: 20ETH0015R, EN LA LOCALIDAD SAN FRANCISCO DEL MAR, MUNICIPIO SAN FRANCISCO DEL MAR	EDI - EDUCACION E INVESTIGACION	03 - ISTMO	29 - JUCHITÁN	141 - SAN FRANCISCO DEL MAR	0036 - SAN FRANCISCO DEL MAR	PUNTO	16.35157106	-94.5106436	Ver Mapa
106 - SECRETARÍA DE INFRAESTRUCTURAS Y COMUNICACIONES	106001 - OFICINA DEL SECRETARIO DE INFRAESTRUCTURAS Y COMUNICACIONES	REHABILITACION DE LA CANCHA PUBLICA DE USOS MULTIPLES EN LA COLONIA DEL MAESTRO DE LA LOCALIDAD HEROICA CIUDAD DE HUAJUAPAN DE LEON, MUNICIPIO DE HEROICA CIUDAD DE HUAJUAPAN DE LEON	CFD - CULTURA FISICA Y DEPORTE	04 - MIXTECA	02 - HUAJUAPAN	039 - HEROICA CIUDAD DE HUAJUAPAN DE LEÓN	0001 - HEROICA CIUDAD DE HUAJUAPAN DE LEÓN	PUNTO	17.81976	-97.763067	Ver Mapa
106 - SECRETARÍA DE INFRAESTRUCTURAS Y COMUNICACIONES	106001 - OFICINA DEL SECRETARIO DE INFRAESTRUCTURAS Y COMUNICACIONES	REHABILITACION DE LA CANCHA PUBLICA DE USOS MULTIPLES EN LA COLONIA SANTA MARIA XOCHITLAPILCO DE LA LOCALIDAD DE HEROICA CIUDAD DE HUAJUAPAN DE LEON, MUNICIPIO DE HEROICA CIUDAD DE HUAJUAPAN DE LEON	CFD - CULTURA FISICA Y DEPORTE	04 - MIXTECA	02 - HUAJUAPAN	039 - HEROICA CIUDAD DE HUAJUAPAN DE LEÓN	0001 - HEROICA CIUDAD DE HUAJUAPAN DE LEÓN	PUNTO	17.78080194	-97.78797759	Ver Mapa
106 - SECRETARÍA DE INFRAESTRUCTURAS Y COMUNICACIONES	106001 - OFICINA DEL SECRETARIO DE INFRAESTRUCTURAS Y COMUNICACIONES	REHABILITACION DE TRES CANCHAS PUBLICAS DE USOS MULTIPLES EN LA COLONIA DEL CARMEN EN LA LOCALIDAD HEROICA CIUDAD DE HUAJUAPAN DE LEON, MUNICIPIO DE HEROICA CIUDAD DE HUAJUAPAN DE LEON	CFD - CULTURA FISICA Y DEPORTE	04 - MIXTECA	02 - HUAJUAPAN	039 - HEROICA CIUDAD DE HUAJUAPAN DE LEÓN	0001 - HEROICA CIUDAD DE HUAJUAPAN DE LEÓN	PUNTO	17.791328	-97.7877876	Ver Mapa
106 - SECRETARÍA DE INFRAESTRUCTURAS Y COMUNICACIONES	106001 - OFICINA DEL SECRETARIO DE INFRAESTRUCTURAS Y COMUNICACIONES	REHABILITACION DE TRES CANCHAS PUBLICAS DE USOS MULTIPLES EN LA COLONIA DEL CARMEN EN LA LOCALIDAD HEROICA CIUDAD DE HUAJUAPAN DE LEON, MUNICIPIO DE HEROICA CIUDAD DE HUAJUAPAN DE LEON	CFD - CULTURA FISICA Y DEPORTE	04 - MIXTECA	02 - HUAJUAPAN	039 - HEROICA CIUDAD DE HUAJUAPAN DE LEÓN	0001 - HEROICA CIUDAD DE HUAJUAPAN DE LEÓN	PUNTO	17.79165955	-97.78765258	Ver Mapa
106 - SECRETARÍA DE INFRAESTRUCTURAS Y COMUNICACIONES	106001 - OFICINA DEL SECRETARIO DE INFRAESTRUCTURAS Y COMUNICACIONES	REHABILITACION DE TRES CANCHAS PUBLICAS DE USOS MULTIPLES EN LA COLONIA DEL CARMEN EN LA LOCALIDAD HEROICA CIUDAD DE HUAJUAPAN DE LEON, MUNICIPIO DE HEROICA CIUDAD DE HUAJUAPAN DE LEON	CFD - CULTURA FISICA Y DEPORTE	04 - MIXTECA	02 - HUAJUAPAN	039 - HEROICA CIUDAD DE HUAJUAPAN DE LEÓN	0001 - HEROICA CIUDAD DE HUAJUAPAN DE LEÓN	PUNTO	17.791702	-97.787892	Ver Mapa
106 - SECRETARÍA DE INFRAESTRUCTURAS Y COMUNICACIONES	106001 - OFICINA DEL SECRETARIO DE INFRAESTRUCTURAS Y COMUNICACIONES	REHABILITACION DE DOS CANCHAS PUBLICAS DE USOS MULTIPLES EN LA COLONIA SANTA TERESA DE LA LOCALIDAD HEROICA CIUDAD DE HUAJUAPAN DE LEON, MUNICIPIO DE HEROICA CIUDAD DE HUAJUAPAN DE LEON	CFD - CULTURA FISICA Y DEPORTE	04 - MIXTECA	02 - HUAJUAPAN	039 - HEROICA CIUDAD DE HUAJUAPAN DE LEÓN	0001 - HEROICA CIUDAD DE HUAJUAPAN DE LEÓN	PUNTO	17.804649	-97.761121	Ver Mapa
106 - SECRETARÍA DE INFRAESTRUCTURAS Y COMUNICACIONES	106001 - OFICINA DEL SECRETARIO DE INFRAESTRUCTURAS Y COMUNICACIONES	REHABILITACION DE DOS CANCHAS PUBLICAS DE USOS MULTIPLES EN LA COLONIA SANTA TERESA DE LA LOCALIDAD HEROICA CIUDAD DE HUAJUAPAN DE LEON, MUNICIPIO DE HEROICA CIUDAD DE HUAJUAPAN DE LEON	CFD - CULTURA FISICA Y DEPORTE	04 - MIXTECA	02 - HUAJUAPAN	039 - HEROICA CIUDAD DE HUAJUAPAN DE LEÓN	0001 - HEROICA CIUDAD DE HUAJUAPAN DE LEÓN	PUNTO	17.80518	-97.760735	Ver Mapa
106 - SECRETARÍA DE INFRAESTRUCTURAS Y COMUNICACIONES	106001 - OFICINA DEL SECRETARIO DE INFRAESTRUCTURAS Y COMUNICACIONES	REHABILITACION DE DOS CANCHAS PUBLICAS DE USOS MULTIPLES EN LA COLONIA EL MIRADOR DE LA LOCALIDAD DE HEROICA CIUDAD DE HUAJUAPAN DE LEON, MUNICIPIO DE HEROICA CIUDAD DE HUAJUAPAN DE LEON	CFD - CULTURA FISICA Y DEPORTE	04 - MIXTECA	02 - HUAJUAPAN	039 - HEROICA CIUDAD DE HUAJUAPAN DE LEÓN	0001 - HEROICA CIUDAD DE HUAJUAPAN DE LEÓN	PUNTO	17.809054	-97.789529	Ver Mapa
106 - SECRETARÍA DE INFRAESTRUCTURAS Y COMUNICACIONES	106001 - OFICINA DEL SECRETARIO DE INFRAESTRUCTURAS Y COMUNICACIONES	REHABILITACION DE DOS CANCHAS PUBLICAS DE USOS MULTIPLES EN LA COLONIA EL MIRADOR DE LA LOCALIDAD DE HEROICA CIUDAD DE HUAJUAPAN DE LEON, MUNICIPIO DE HEROICA CIUDAD DE HUAJUAPAN DE LEON	CFD - CULTURA FISICA Y DEPORTE	04 - MIXTECA	02 - HUAJUAPAN	039 - HEROICA CIUDAD DE HUAJUAPAN DE LEÓN	0001 - HEROICA CIUDAD DE HUAJUAPAN DE LEÓN	PUNTO	17.809358	-97.78957	Ver Mapa
106 - SECRETARÍA DE INFRAESTRUCTURAS Y COMUNICACIONES	106001 - OFICINA DEL SECRETARIO DE INFRAESTRUCTURAS Y COMUNICACIONES	REHABILITACION DE DOS CANCHAS PUBLICAS DE USOS MULTIPLES EN LA COLONIA 2DA. AVIACION EN LA LOCALIDAD HEROICA CIUDAD DE HUAJUAPAN DE LEON, MUNICIPIO DE HEROICA CIUDAD DE HUAJUAPAN DE LEON	CFD - CULTURA FISICA Y DEPORTE	04 - MIXTECA	02 - HUAJUAPAN	039 - HEROICA CIUDAD DE HUAJUAPAN DE LEÓN	0001 - HEROICA CIUDAD DE HUAJUAPAN DE LEÓN	PUNTO	17.799616	-97.784203	Ver Mapa
106 - SECRETARÍA DE INFRAESTRUCTURAS Y COMUNICACIONES	106001 - OFICINA DEL SECRETARIO DE INFRAESTRUCTURAS Y COMUNICACIONES	REHABILITACION DE DOS CANCHAS PUBLICAS DE USOS MULTIPLES EN LA COLONIA 2DA. AVIACION EN LA LOCALIDAD HEROICA CIUDAD DE HUAJUAPAN DE LEON, MUNICIPIO DE HEROICA CIUDAD DE HUAJUAPAN DE LEON	CFD - CULTURA FISICA Y DEPORTE	04 - MIXTECA	02 - HUAJUAPAN	039 - HEROICA CIUDAD DE HUAJUAPAN DE LEÓN	0001 - HEROICA CIUDAD DE HUAJUAPAN DE LEÓN	PUNTO	17.799704	-97.784316	Ver Mapa
106 - SECRETARÍA DE INFRAESTRUCTURAS Y COMUNICACIONES	106001 - OFICINA DEL SECRETARIO DE INFRAESTRUCTURAS Y COMUNICACIONES	REHABILITACION DE LA CANCHA PUBLICA DE USOS MULTIPLES EN LA COLONIA FOVISSSTE EN LA LOCALIDAD DE HEROICA CIUDAD DE HUAJUAPAN DE LEON, MUNICIPIO DE HEROICA CIUDAD DE HUAJUAPAN DE LEON	CFD - CULTURA FISICA Y DEPORTE	04 - MIXTECA	02 - HUAJUAPAN	039 - HEROICA CIUDAD DE HUAJUAPAN DE LEÓN	0001 - HEROICA CIUDAD DE HUAJUAPAN DE LEÓN	PUNTO	17.82622	-97.782389	Ver Mapa
106 - SECRETARÍA DE INFRAESTRUCTURAS Y COMUNICACIONES	106001 - OFICINA DEL SECRETARIO DE INFRAESTRUCTURAS Y COMUNICACIONES	MANTENIMIENTO A LA RED DE DISTRIBUCIÓN DE ENERGÍA ELÉCTRICA EN LAS CALLES 5 DE MAYO Y ZARAGOZA EN LA LOCALIDAD SAN MELCHOR BETAZA, MUNICIPIO SAN MELCHOR BETAZA	ELE - ELECTRIFICACION	06 - SIERRA DE JUÁREZ	13 - VILLA ALTA	257 - SAN MELCHOR BETAZA	0001 - SAN MELCHOR BETAZA	PUNTO	17.25069	-96.152316	Ver Mapa
106 - SECRETARÍA DE INFRAESTRUCTURAS Y COMUNICACIONES	106001 - OFICINA DEL SECRETARIO DE INFRAESTRUCTURAS Y COMUNICACIONES	MANTENIMIENTO A LA RED DE DISTRIBUCIÓN DE ENERGÍA ELÉCTRICA EN LAS CALLES 5 DE MAYO Y ZARAGOZA EN LA LOCALIDAD SAN MELCHOR BETAZA, MUNICIPIO SAN MELCHOR BETAZA	ELE - ELECTRIFICACION	06 - SIERRA DE JUÁREZ	13 - VILLA ALTA	257 - SAN MELCHOR BETAZA	0001 - SAN MELCHOR BETAZA	PUNTO	17.250822	-96.15144	Ver Mapa
106 - SECRETARÍA DE INFRAESTRUCTURAS Y COMUNICACIONES	106001 - OFICINA DEL SECRETARIO DE INFRAESTRUCTURAS Y COMUNICACIONES	MANTENIMIENTO A LA RED DE DISTRIBUCIÓN DE ENERGÍA ELÉCTRICA EN LAS CALLES 5 DE MAYO Y ZARAGOZA EN LA LOCALIDAD SAN MELCHOR BETAZA, MUNICIPIO SAN MELCHOR BETAZA	ELE - ELECTRIFICACION	06 - SIERRA DE JUÁREZ	13 - VILLA ALTA	257 - SAN MELCHOR BETAZA	0001 - SAN MELCHOR BETAZA	PUNTO	17.250885	-96.152484	Ver Mapa
106 - SECRETARÍA DE INFRAESTRUCTURAS Y COMUNICACIONES	106001 - OFICINA DEL SECRETARIO DE INFRAESTRUCTURAS Y COMUNICACIONES	MANTENIMIENTO A LA RED DE DISTRIBUCIÓN DE ENERGÍA ELÉCTRICA EN LAS CALLES 5 DE MAYO Y ZARAGOZA EN LA LOCALIDAD SAN MELCHOR BETAZA, MUNICIPIO SAN MELCHOR BETAZA	ELE - ELECTRIFICACION	06 - SIERRA DE JUÁREZ	13 - VILLA ALTA	257 - SAN MELCHOR BETAZA	0001 - SAN MELCHOR BETAZA	PUNTO	17.251014	-96.151557	Ver Mapa
106 - SECRETARÍA DE INFRAESTRUCTURAS Y COMUNICACIONES	106001 - OFICINA DEL SECRETARIO DE INFRAESTRUCTURAS Y COMUNICACIONES	MANTENIMIENTO A LA RED DE DISTRIBUCIÓN DE ENERGÍA ELÉCTRICA EN LAS CALLES 5 DE MAYO Y ZARAGOZA EN LA LOCALIDAD SAN MELCHOR BETAZA, MUNICIPIO SAN MELCHOR BETAZA	ELE - ELECTRIFICACION	06 - SIERRA DE JUÁREZ	13 - VILLA ALTA	257 - SAN MELCHOR BETAZA	0001 - SAN MELCHOR BETAZA	PUNTO	17.251255	-96.152458	Ver Mapa
106 - SECRETARÍA DE INFRAESTRUCTURAS Y COMUNICACIONES	106001 - OFICINA DEL SECRETARIO DE INFRAESTRUCTURAS Y COMUNICACIONES	MANTENIMIENTO A LA RED DE DISTRIBUCIÓN DE ENERGÍA ELÉCTRICA EN LAS CALLES 5 DE MAYO Y ZARAGOZA EN LA LOCALIDAD SAN MELCHOR BETAZA, MUNICIPIO SAN MELCHOR BETAZA	ELE - ELECTRIFICACION	06 - SIERRA DE JUÁREZ	13 - VILLA ALTA	257 - SAN MELCHOR BETAZA	0001 - SAN MELCHOR BETAZA	PUNTO	17.251497	-96.151829	Ver Mapa

UNIDAD RESPONSABLE	UNIDAD EJECUTORA	NOMBRE ACTIVIDAD	VERTIENTE	REGION	DISTRITO	MUNICIPIO	LOCALIDAD	TIPO AREA GEOGRAFICA	LATITUD	LONGITUD	CONSULTAR
511 - VIVIENDA BIENESTAR	511001 - VIVIENDA BIENESTAR	CONSTRUCCIÓN DE PISO FIRME PARA EL MEJORAMIENTO DE LA VIVIENDA, EN LA LOCALIDAD EL TECOLOTE, MUNICIPIO SAN FELIPE TEJALÁPAM.	VIV - VIVIENDA	08 - VALLES CENTRALES	11 - ETLA	135 - SAN FELIPE TEJALÁPAM	0006 - EL TECOLOTE	PUNTO	17.102544	-96.858969	Ver Mapa
511 - VIVIENDA BIENESTAR	511001 - VIVIENDA BIENESTAR	CONSTRUCCIÓN DE PISO FIRME PARA EL MEJORAMIENTO DE LA VIVIENDA, EN LA LOCALIDAD EL TECOLOTE, MUNICIPIO SAN FELIPE TEJALÁPAM.	VIV - VIVIENDA	08 - VALLES CENTRALES	11 - ETLA	135 - SAN FELIPE TEJALÁPAM	0006 - EL TECOLOTE	PUNTO	17.102731	-96.856991	Ver Mapa
106 - SECRETARÍA DE INFRAESTRUCTURAS Y COMUNICACIONES	106001 - OFICINA DEL SECRETARIO DE INFRAESTRUCTURAS Y COMUNICACIONES	MANTENIMIENTO A LA RED DE DISTRIBUCIÓN DE ENERGÍA ELÉCTRICA EN LAS CALLES 5 DE MAYO Y ZARAGOZA EN LA LOCALIDAD SAN MELCHOR BETAZA, MUNICIPIO SAN MELCHOR BETAZA	ELE - ELECTRIFICACION	06 - SIERRA DE JUÁREZ	13 - VILLA ALTA	257 - SAN MELCHOR BETAZA	0001 - SAN MELCHOR BETAZA	PUNTO	17.252392	-96.152053	Ver Mapa
106 - SECRETARÍA DE INFRAESTRUCTURAS Y COMUNICACIONES	106001 - OFICINA DEL SECRETARIO DE INFRAESTRUCTURAS Y COMUNICACIONES	MANTENIMIENTO A LA RED DE DISTRIBUCIÓN DE ENERGÍA ELÉCTRICA EN LAS CALLES 5 DE MAYO Y ZARAGOZA EN LA LOCALIDAD SAN MELCHOR BETAZA, MUNICIPIO SAN MELCHOR BETAZA	ELE - ELECTRIFICACION	06 - SIERRA DE JUÁREZ	13 - VILLA ALTA	257 - SAN MELCHOR BETAZA	0001 - SAN MELCHOR BETAZA	PUNTO	17.252777	-96.152027	Ver Mapa
106 - SECRETARÍA DE INFRAESTRUCTURAS Y COMUNICACIONES	106001 - OFICINA DEL SECRETARIO DE INFRAESTRUCTURAS Y COMUNICACIONES	MANTENIMIENTO A LA RED DE DISTRIBUCIÓN DE ENERGÍA ELÉCTRICA EN LAS CALLES 5 DE MAYO Y ZARAGOZA EN LA LOCALIDAD SAN MELCHOR BETAZA, MUNICIPIO SAN MELCHOR BETAZA	ELE - ELECTRIFICACION	06 - SIERRA DE JUÁREZ	13 - VILLA ALTA	257 - SAN MELCHOR BETAZA	0001 - SAN MELCHOR BETAZA	PUNTO	17.253116	-96.152324	Ver Mapa
106 - SECRETARÍA DE INFRAESTRUCTURAS Y COMUNICACIONES	106001 - OFICINA DEL SECRETARIO DE INFRAESTRUCTURAS Y COMUNICACIONES	MANTENIMIENTO A LA RED DE DISTRIBUCIÓN DE ENERGÍA ELÉCTRICA EN LAS CALLES 5 DE MAYO Y ZARAGOZA EN LA LOCALIDAD SAN MELCHOR BETAZA, MUNICIPIO SAN MELCHOR BETAZA	ELE - ELECTRIFICACION	06 - SIERRA DE JUÁREZ	13 - VILLA ALTA	257 - SAN MELCHOR BETAZA	0001 - SAN MELCHOR BETAZA	PUNTO	17.253353	-96.152551	Ver Mapa
106 - SECRETARÍA DE INFRAESTRUCTURAS Y COMUNICACIONES	106001 - OFICINA DEL SECRETARIO DE INFRAESTRUCTURAS Y COMUNICACIONES	MANTENIMIENTO A LA RED DE DISTRIBUCIÓN DE ENERGÍA ELÉCTRICA EN LAS CALLES 5 DE MAYO Y ZARAGOZA EN LA LOCALIDAD SAN MELCHOR BETAZA, MUNICIPIO SAN MELCHOR BETAZA	ELE - ELECTRIFICACION	06 - SIERRA DE JUÁREZ	13 - VILLA ALTA	257 - SAN MELCHOR BETAZA	0001 - SAN MELCHOR BETAZA	PUNTO	17.2536126	-96.15468576	Ver Mapa
106 - SECRETARÍA DE INFRAESTRUCTURAS Y COMUNICACIONES	106001 - OFICINA DEL SECRETARIO DE INFRAESTRUCTURAS Y COMUNICACIONES	MANTENIMIENTO A LA RED DE DISTRIBUCIÓN DE ENERGÍA ELÉCTRICA EN LAS CALLES 5 DE MAYO Y ZARAGOZA EN LA LOCALIDAD SAN MELCHOR BETAZA, MUNICIPIO SAN MELCHOR BETAZA	ELE - ELECTRIFICACION	06 - SIERRA DE JUÁREZ	13 - VILLA ALTA	257 - SAN MELCHOR BETAZA	0001 - SAN MELCHOR BETAZA	PUNTO	17.2538487	-96.15478396	Ver Mapa
106 - SECRETARÍA DE INFRAESTRUCTURAS Y COMUNICACIONES	106001 - OFICINA DEL SECRETARIO DE INFRAESTRUCTURAS Y COMUNICACIONES	MANTENIMIENTO A LA RED DE DISTRIBUCIÓN DE ENERGÍA ELÉCTRICA EN LAS CALLES 5 DE MAYO Y ZARAGOZA EN LA LOCALIDAD SAN MELCHOR BETAZA, MUNICIPIO SAN MELCHOR BETAZA	ELE - ELECTRIFICACION	06 - SIERRA DE JUÁREZ	13 - VILLA ALTA	257 - SAN MELCHOR BETAZA	0001 - SAN MELCHOR BETAZA	PUNTO	17.253892	-96.15456	Ver Mapa
106 - SECRETARÍA DE INFRAESTRUCTURAS Y COMUNICACIONES	106001 - OFICINA DEL SECRETARIO DE INFRAESTRUCTURAS Y COMUNICACIONES	MANTENIMIENTO A LA RED DE DISTRIBUCIÓN DE ENERGÍA ELÉCTRICA EN LAS CALLES 5 DE MAYO Y ZARAGOZA EN LA LOCALIDAD SAN MELCHOR BETAZA, MUNICIPIO SAN MELCHOR BETAZA	ELE - ELECTRIFICACION	06 - SIERRA DE JUÁREZ	13 - VILLA ALTA	257 - SAN MELCHOR BETAZA	0001 - SAN MELCHOR BETAZA	PUNTO	17.253973	-96.154029	Ver Mapa
106 - SECRETARÍA DE INFRAESTRUCTURAS Y COMUNICACIONES	106001 - OFICINA DEL SECRETARIO DE INFRAESTRUCTURAS Y COMUNICACIONES	MANTENIMIENTO A LA RED DE DISTRIBUCIÓN DE ENERGÍA ELÉCTRICA EN LAS CALLES 5 DE MAYO Y ZARAGOZA EN LA LOCALIDAD SAN MELCHOR BETAZA, MUNICIPIO SAN MELCHOR BETAZA	ELE - ELECTRIFICACION	06 - SIERRA DE JUÁREZ	13 - VILLA ALTA	257 - SAN MELCHOR BETAZA	0001 - SAN MELCHOR BETAZA	PUNTO	17.253979	-96.153277	Ver Mapa
106 - SECRETARÍA DE INFRAESTRUCTURAS Y COMUNICACIONES	106001 - OFICINA DEL SECRETARIO DE INFRAESTRUCTURAS Y COMUNICACIONES	CONSTRUCCIÓN DE TECHADO EN ESPACIO PÚBLICO MULTIDEPORTIVO Y BIENES PÚBLICOS EN LA LOCALIDAD DE SAN ISIDRO ALOÁPAM, MUNICIPIO DE SAN MIGUEL ALOÁPAM	CFD - CULTURA FISICA Y DEPORTE	06 - SIERRA DE JUÁREZ	12 - BENEMÉRITO DISTRITO DE IXTLÁN DE JUÁREZ	260 - SAN MIGUEL ALOÁPAM	0002 - SAN ISIDRO ALOÁPAM	PUNTO	17.434212	-96.656955	Ver Mapa
106 - SECRETARÍA DE INFRAESTRUCTURAS Y COMUNICACIONES	106001 - OFICINA DEL SECRETARIO DE INFRAESTRUCTURAS Y COMUNICACIONES	CONSTRUCCIÓN DE TECHADO EN ÁREA DE IMPARTICIÓN DE EDUCACIÓN FÍSICA EN LA TELESECUNDARIA CON CLAVE: 20DTV0202F, EN LA LOCALIDAD DE SAN PEDRO GUEGOREXE, MUNICIPIO DE OCOTLÁN DE MORELOS	EDI - EDUCACION E INVESTIGACION	08 - VALLES CENTRALES	25 - OCOTLÁN	068 - OCOTLÁN DE MORELOS	0015 - SAN PEDRO GUEGOREXE	PUNTO	16.872002	-96.674329	Ver Mapa
106 - SECRETARÍA DE INFRAESTRUCTURAS Y COMUNICACIONES	106001 - OFICINA DEL SECRETARIO DE INFRAESTRUCTURAS Y COMUNICACIONES	AMPLIACIÓN DE LA RED DE DISTRIBUCIÓN DE ENERGÍA ELÉCTRICA EN VARIAS CALLES DE LA LOCALIDAD DE RANCHO BLANCO MUNICIPIO DE SANTIAGO MATATLÁN	ELE - ELECTRIFICACION	08 - VALLES CENTRALES	20 - TLACOLULA	475 - SANTIAGO MATATLÁN	0003 - RANCHO BLANCO	PUNTO	16.791812	-96.460018	Ver Mapa
106 - SECRETARÍA DE INFRAESTRUCTURAS Y COMUNICACIONES	106001 - OFICINA DEL SECRETARIO DE INFRAESTRUCTURAS Y COMUNICACIONES	AMPLIACIÓN DE LA RED DE DISTRIBUCIÓN DE ENERGÍA ELÉCTRICA EN VARIAS CALLES DE LA LOCALIDAD DE RANCHO BLANCO MUNICIPIO DE SANTIAGO MATATLÁN	ELE - ELECTRIFICACION	08 - VALLES CENTRALES	20 - TLACOLULA	475 - SANTIAGO MATATLÁN	0003 - RANCHO BLANCO	PUNTO	16.792236	-96.459956	Ver Mapa
106 - SECRETARÍA DE INFRAESTRUCTURAS Y COMUNICACIONES	106001 - OFICINA DEL SECRETARIO DE INFRAESTRUCTURAS Y COMUNICACIONES	AMPLIACIÓN DE LA RED DE DISTRIBUCIÓN DE ENERGÍA ELÉCTRICA EN VARIAS CALLES DE LA LOCALIDAD DE RANCHO BLANCO MUNICIPIO DE SANTIAGO MATATLÁN	ELE - ELECTRIFICACION	08 - VALLES CENTRALES	20 - TLACOLULA	475 - SANTIAGO MATATLÁN	0003 - RANCHO BLANCO	PUNTO	16.792296	-96.454564	Ver Mapa
106 - SECRETARÍA DE INFRAESTRUCTURAS Y COMUNICACIONES	106001 - OFICINA DEL SECRETARIO DE INFRAESTRUCTURAS Y COMUNICACIONES	AMPLIACIÓN DE LA RED DE DISTRIBUCIÓN DE ENERGÍA ELÉCTRICA EN VARIAS CALLES DE LA LOCALIDAD DE RANCHO BLANCO MUNICIPIO DE SANTIAGO MATATLÁN	ELE - ELECTRIFICACION	08 - VALLES CENTRALES	20 - TLACOLULA	475 - SANTIAGO MATATLÁN	0003 - RANCHO BLANCO	PUNTO	16.792624	-96.459914	Ver Mapa
106 - SECRETARÍA DE INFRAESTRUCTURAS Y COMUNICACIONES	106001 - OFICINA DEL SECRETARIO DE INFRAESTRUCTURAS Y COMUNICACIONES	AMPLIACIÓN DE LA RED DE DISTRIBUCIÓN DE ENERGÍA ELÉCTRICA EN VARIAS CALLES DE LA LOCALIDAD DE RANCHO BLANCO MUNICIPIO DE SANTIAGO MATATLÁN	ELE - ELECTRIFICACION	08 - VALLES CENTRALES	20 - TLACOLULA	475 - SANTIAGO MATATLÁN	0003 - RANCHO BLANCO	PUNTO	16.792663	-96.458188	Ver Mapa
106 - SECRETARÍA DE INFRAESTRUCTURAS Y COMUNICACIONES	106001 - OFICINA DEL SECRETARIO DE INFRAESTRUCTURAS Y COMUNICACIONES	AMPLIACIÓN DE LA RED DE DISTRIBUCIÓN DE ENERGÍA ELÉCTRICA EN VARIAS CALLES DE LA LOCALIDAD DE RANCHO BLANCO MUNICIPIO DE SANTIAGO MATATLÁN	ELE - ELECTRIFICACION	08 - VALLES CENTRALES	20 - TLACOLULA	475 - SANTIAGO MATATLÁN	0003 - RANCHO BLANCO	PUNTO	16.792747	-96.454548	Ver Mapa
106 - SECRETARÍA DE INFRAESTRUCTURAS Y COMUNICACIONES	106001 - OFICINA DEL SECRETARIO DE INFRAESTRUCTURAS Y COMUNICACIONES	AMPLIACIÓN DE LA RED DE DISTRIBUCIÓN DE ENERGÍA ELÉCTRICA EN VARIAS CALLES DE LA LOCALIDAD DE RANCHO BLANCO MUNICIPIO DE SANTIAGO MATATLÁN	ELE - ELECTRIFICACION	08 - VALLES CENTRALES	20 - TLACOLULA	475 - SANTIAGO MATATLÁN	0003 - RANCHO BLANCO	PUNTO	16.792797	-96.45857	Ver Mapa
106 - SECRETARÍA DE INFRAESTRUCTURAS Y COMUNICACIONES	106001 - OFICINA DEL SECRETARIO DE INFRAESTRUCTURAS Y COMUNICACIONES	AMPLIACIÓN DE LA RED DE DISTRIBUCIÓN DE ENERGÍA ELÉCTRICA EN VARIAS CALLES DE LA LOCALIDAD DE RANCHO BLANCO MUNICIPIO DE SANTIAGO MATATLÁN	ELE - ELECTRIFICACION	08 - VALLES CENTRALES	20 - TLACOLULA	475 - SANTIAGO MATATLÁN	0003 - RANCHO BLANCO	PUNTO	16.792969	-96.460021	Ver Mapa
106 - SECRETARÍA DE INFRAESTRUCTURAS Y COMUNICACIONES	106001 - OFICINA DEL SECRETARIO DE INFRAESTRUCTURAS Y COMUNICACIONES	AMPLIACIÓN DE LA RED DE DISTRIBUCIÓN DE ENERGÍA ELÉCTRICA EN VARIAS CALLES DE LA LOCALIDAD DE RANCHO BLANCO MUNICIPIO DE SANTIAGO MATATLÁN	ELE - ELECTRIFICACION	08 - VALLES CENTRALES	20 - TLACOLULA	475 - SANTIAGO MATATLÁN	0003 - RANCHO BLANCO	PUNTO	16.792993	-96.454705	Ver Mapa
106 - SECRETARÍA DE INFRAESTRUCTURAS Y COMUNICACIONES	106001 - OFICINA DEL SECRETARIO DE INFRAESTRUCTURAS Y COMUNICACIONES	AMPLIACIÓN DE LA RED DE DISTRIBUCIÓN DE ENERGÍA ELÉCTRICA EN VARIAS CALLES DE LA LOCALIDAD DE RANCHO BLANCO MUNICIPIO DE SANTIAGO MATATLÁN	ELE - ELECTRIFICACION	08 - VALLES CENTRALES	20 - TLACOLULA	475 - SANTIAGO MATATLÁN	0003 - RANCHO BLANCO	PUNTO	16.793056	-96.459008	Ver Mapa
106 - SECRETARÍA DE INFRAESTRUCTURAS Y COMUNICACIONES	106001 - OFICINA DEL SECRETARIO DE INFRAESTRUCTURAS Y COMUNICACIONES	AMPLIACIÓN DE LA RED DE DISTRIBUCIÓN DE ENERGÍA ELÉCTRICA EN VARIAS CALLES DE LA LOCALIDAD DE RANCHO BLANCO MUNICIPIO DE SANTIAGO MATATLÁN	ELE - ELECTRIFICACION	08 - VALLES CENTRALES	20 - TLACOLULA	475 - SANTIAGO MATATLÁN	0003 - RANCHO BLANCO	PUNTO	16.793396	-96.454418	Ver Mapa
106 - SECRETARÍA DE INFRAESTRUCTURAS Y COMUNICACIONES	106001 - OFICINA DEL SECRETARIO DE INFRAESTRUCTURAS Y COMUNICACIONES	AMPLIACIÓN DE LA RED DE DISTRIBUCIÓN DE ENERGÍA ELÉCTRICA EN VARIAS CALLES DE LA LOCALIDAD DE RANCHO BLANCO MUNICIPIO DE SANTIAGO MATATLÁN	ELE - ELECTRIFICACION	08 - VALLES CENTRALES	20 - TLACOLULA	475 - SANTIAGO MATATLÁN	0003 - RANCHO BLANCO	PUNTO	16.793458	-96.460146	Ver Mapa

UNIDAD RESPONSABLE	UNIDAD EJECUTORA	NOMBRE ACTIVIDAD	VERTIENTE	REGION	DISTRITO	MUNICIPIO	LOCALIDAD	TIPO AREA GEOGRAFICA	LATITUD	LONGITUD	CONSULTAR
511 - VIVIENDA BIENESTAR	511001 - VIVIENDA BIENESTAR	CONSTRUCCIÓN DE PISO FIRME PARA EL MEJORAMIENTO DE LA VIVIENDA, EN LA LOCALIDAD EL TECOLOTE, MUNICIPIO SAN FELIPE TEJALÁPAM.	VIV - VIVIENDA	08 - VALLES CENTRALES	11 - ETLA	135 - SAN FELIPE TEJALÁPAM	0006 - EL TECOLOTE	PUNTO	17.102544	-96.858969	Ver Mapa
511 - VIVIENDA BIENESTAR	511001 - VIVIENDA BIENESTAR	CONSTRUCCIÓN DE PISO FIRME PARA EL MEJORAMIENTO DE LA VIVIENDA, EN LA LOCALIDAD EL TECOLOTE, MUNICIPIO SAN FELIPE TEJALÁPAM.	VIV - VIVIENDA	08 - VALLES CENTRALES	11 - ETLA	135 - SAN FELIPE TEJALÁPAM	0006 - EL TECOLOTE	PUNTO	17.102731	-96.856991	Ver Mapa
106 - SECRETARÍA DE INFRAESTRUCTURAS Y COMUNICACIONES	106001 - OFICINA DEL SECRETARIO DE INFRAESTRUCTURAS Y COMUNICACIONES	AMPLIACIÓN DE LA RED DE DISTRIBUCIÓN DE ENERGÍA ELÉCTRICA EN VARIAS CALLES DE LA LOCALIDAD DE RANCHO BLANCO MUNICIPIO DE SANTIAGO MATATLÁN	ELE - ELECTRIFICACION	08 - VALLES CENTRALES	20 - TLACOLULA	475 - SANTIAGO MATATLÁN	0003 - RANCHO BLANCO	PUNTO	16.797822	-96.455128	Ver Mapa
106 - SECRETARÍA DE INFRAESTRUCTURAS Y COMUNICACIONES	106001 - OFICINA DEL SECRETARIO DE INFRAESTRUCTURAS Y COMUNICACIONES	AMPLIACIÓN DE LA RED DE DISTRIBUCIÓN DE ENERGÍA ELÉCTRICA EN VARIAS CALLES DE LA LOCALIDAD DE RANCHO BLANCO MUNICIPIO DE SANTIAGO MATATLÁN	ELE - ELECTRIFICACION	08 - VALLES CENTRALES	20 - TLACOLULA	475 - SANTIAGO MATATLÁN	0003 - RANCHO BLANCO	PUNTO	16.798247	-96.455225	Ver Mapa
501 - CAMINOS BIENESTAR	501001 - CAMINOS BIENESTAR	CONSTRUCCIÓN DE LA CARRETERA SIN NOMBRE CON CONCRETO HIDRÁULICO DEL E.C. (E.C. (IXTLÁN DE JUÁREZ - VILLA TALEA DE CASTRO) - SAN BARTOLOMÉ ZOOGOCHO) - SAN JERÓNIMO ZOOCHINA, TRAMO DEL KM 0+000 AL KM 1+100, SUBTRAMO DEL KM 0+000 AL KM 0+749, EN LOS MUNICIPIOS DE SAN BARTOLOMÉ ZOOGOCHO Y SAN BALTÁZAR YATZACHI EL BAJO	CCP - CARRETERAS, CAMINOS Y PUENTES	06 - SIERRA DE JUÁREZ	13 - VILLA ALTA	114 - SAN BALTÁZAR YATZACHI EL BAJO	0003 - SAN JERÓNIMO ZOOCHINA	PUNTO	17.227915	-96.247577	Ver Mapa
501 - CAMINOS BIENESTAR	501001 - CAMINOS BIENESTAR	CONSTRUCCIÓN DE LA CARRETERA SIN NOMBRE CON CONCRETO HIDRÁULICO DEL E.C. (E.C. (IXTLÁN DE JUÁREZ - VILLA TALEA DE CASTRO) - SAN BARTOLOMÉ ZOOGOCHO) - SAN JERÓNIMO ZOOCHINA, TRAMO DEL KM 0+000 AL KM 1+100, SUBTRAMO DEL KM 0+000 AL KM 0+749, EN LOS MUNICIPIOS DE SAN BARTOLOMÉ ZOOGOCHO Y SAN BALTÁZAR YATZACHI EL BAJO	CCP - CARRETERAS, CAMINOS Y PUENTES	06 - SIERRA DE JUÁREZ	13 - VILLA ALTA	114 - SAN BALTÁZAR YATZACHI EL BAJO	0003 - SAN JERÓNIMO ZOOCHINA	PUNTO	17.229822	-96.245213	Ver Mapa
501 - CAMINOS BIENESTAR	501001 - CAMINOS BIENESTAR	CONSTRUCCIÓN DE LA CARRETERA SIN NOMBRE CON CONCRETO HIDRÁULICO DEL E.C. (E.C. (IXTLÁN DE JUÁREZ - VILLA TALEA DE CASTRO) - SAN BARTOLOMÉ ZOOGOCHO) - SAN JERÓNIMO ZOOCHINA, TRAMO DEL KM 0+000 AL KM 1+100, SUBTRAMO DEL KM 0+000 AL KM 0+749, EN LOS MUNICIPIOS DE SAN BARTOLOMÉ ZOOGOCHO Y SAN BALTÁZAR YATZACHI EL BAJO	CCP - CARRETERAS, CAMINOS Y PUENTES	06 - SIERRA DE JUÁREZ	13 - VILLA ALTA	114 - SAN BALTÁZAR YATZACHI EL BAJO	0003 - SAN JERÓNIMO ZOOCHINA	PUNTO	17.232126	-96.244403	Ver Mapa
501 - CAMINOS BIENESTAR	501001 - CAMINOS BIENESTAR	CONSTRUCCIÓN DE LA CARRETERA SIN NOMBRE CON CONCRETO HIDRÁULICO DE SANTA MARÍA YOHUECHE - SANTA MARÍA TAVEHUA, TRAMO DEL KM 0+000 AL KM 3+400, SUBTRAMO DEL KM 0+000 AL KM 0+740, EN EL MUNICIPIO DE SAN BALTÁZAR YATZACHI EL BAJO	CCP - CARRETERAS, CAMINOS Y PUENTES	06 - SIERRA DE JUÁREZ	13 - VILLA ALTA	114 - SAN BALTÁZAR YATZACHI EL BAJO	0004 - SANTA MARÍA YOHUECHE	PUNTO	17.244	-96.203169	Ver Mapa
501 - CAMINOS BIENESTAR	501001 - CAMINOS BIENESTAR	CONSTRUCCIÓN DE LA CARRETERA SIN NOMBRE CON CONCRETO HIDRÁULICO DE SANTA MARÍA YOHUECHE - SANTA MARÍA TAVEHUA, TRAMO DEL KM 0+000 AL KM 3+400, SUBTRAMO DEL KM 0+000 AL KM 0+740, EN EL MUNICIPIO DE SAN BALTÁZAR YATZACHI EL BAJO	CCP - CARRETERAS, CAMINOS Y PUENTES	06 - SIERRA DE JUÁREZ	13 - VILLA ALTA	114 - SAN BALTÁZAR YATZACHI EL BAJO	0004 - SANTA MARÍA YOHUECHE	PUNTO	17.244405	-96.205519	Ver Mapa
501 - CAMINOS BIENESTAR	501001 - CAMINOS BIENESTAR	CONSTRUCCIÓN DE LA CARRETERA SIN NOMBRE CON CONCRETO HIDRÁULICO DE SANTA MARÍA YOHUECHE - SANTA MARÍA TAVEHUA, TRAMO DEL KM 0+000 AL KM 3+400, SUBTRAMO DEL KM 0+000 AL KM 0+740, EN EL MUNICIPIO DE SAN BALTÁZAR YATZACHI EL BAJO	CCP - CARRETERAS, CAMINOS Y PUENTES	06 - SIERRA DE JUÁREZ	13 - VILLA ALTA	114 - SAN BALTÁZAR YATZACHI EL BAJO	0004 - SANTA MARÍA YOHUECHE	PUNTO	17.244925	-96.200795	Ver Mapa
501 - CAMINOS BIENESTAR	501001 - CAMINOS BIENESTAR	CONSTRUCCIÓN DE LA CARRETERA SIN NOMBRE CON CONCRETO HIDRÁULICO DEL GUADALUPE - LA PE, TRAMO DEL KM 0+000 AL KM 3+100, SUBTRAMO DEL KM 0+200 AL KM 1+020, EN EL MUNICIPIO DE LA PE.	CCP - CARRETERAS, CAMINOS Y PUENTES	08 - VALLES CENTRALES	24 - EJUTLA	069 - LA PE	0002 - GUADALUPE	PUNTO	16.608102	-96.779358	Ver Mapa
501 - CAMINOS BIENESTAR	501001 - CAMINOS BIENESTAR	CONSTRUCCIÓN DE LA CARRETERA SIN NOMBRE CON CONCRETO HIDRÁULICO DEL GUADALUPE - LA PE, TRAMO DEL KM 0+000 AL KM 3+100, SUBTRAMO DEL KM 0+200 AL KM 1+020, EN EL MUNICIPIO DE LA PE.	CCP - CARRETERAS, CAMINOS Y PUENTES	08 - VALLES CENTRALES	24 - EJUTLA	069 - LA PE	0002 - GUADALUPE	PUNTO	16.611098	-96.779955	Ver Mapa
501 - CAMINOS BIENESTAR	501001 - CAMINOS BIENESTAR	CONSTRUCCIÓN DE LA CARRETERA SIN NOMBRE CON CONCRETO HIDRÁULICO DEL GUADALUPE - LA PE, TRAMO DEL KM 0+000 AL KM 3+100, SUBTRAMO DEL KM 0+200 AL KM 1+020, EN EL MUNICIPIO DE LA PE.	CCP - CARRETERAS, CAMINOS Y PUENTES	08 - VALLES CENTRALES	24 - EJUTLA	069 - LA PE	0002 - GUADALUPE	PUNTO	16.614653	-96.780412	Ver Mapa
501 - CAMINOS BIENESTAR	501001 - CAMINOS BIENESTAR	CONSTRUCCIÓN DE LA CARRETERA SIN NOMBRE CON CONCRETO HIDRÁULICO DEL E.C. (TLAXIACO - CHALCATONGO DE HIDALGO) - SAN ISIDRO, TRAMO DEL KM 0+000 AL KM 3+200, SUBTRAMO DEL KM 1+900 AL KM 2+740, EN EL MUNICIPIO DE MAGDALENA PEÑASCO	CCP - CARRETERAS, CAMINOS Y PUENTES	04 - MIXTECA	16 - TLAXIACO	050 - MAGDALENA PEÑASCO	0004 - SAN ISIDRO	PUNTO	17.224546	-97.572449	Ver Mapa
501 - CAMINOS BIENESTAR	501001 - CAMINOS BIENESTAR	CONSTRUCCIÓN DE LA CARRETERA SIN NOMBRE CON CONCRETO HIDRÁULICO DEL E.C. (TLAXIACO - CHALCATONGO DE HIDALGO) - SAN ISIDRO, TRAMO DEL KM 0+000 AL KM 3+200, SUBTRAMO DEL KM 1+900 AL KM 2+740, EN EL MUNICIPIO DE MAGDALENA PEÑASCO	CCP - CARRETERAS, CAMINOS Y PUENTES	04 - MIXTECA	16 - TLAXIACO	050 - MAGDALENA PEÑASCO	0004 - SAN ISIDRO	PUNTO	17.226259	-97.569581	Ver Mapa
501 - CAMINOS BIENESTAR	501001 - CAMINOS BIENESTAR	CONSTRUCCIÓN DE LA CARRETERA SIN NOMBRE CON CONCRETO HIDRÁULICO DEL E.C. (TLAXIACO - CHALCATONGO DE HIDALGO) - SAN ISIDRO, TRAMO DEL KM 0+000 AL KM 3+200, SUBTRAMO DEL KM 1+900 AL KM 2+740, EN EL MUNICIPIO DE MAGDALENA PEÑASCO	CCP - CARRETERAS, CAMINOS Y PUENTES	04 - MIXTECA	16 - TLAXIACO	050 - MAGDALENA PEÑASCO	0004 - SAN ISIDRO	PUNTO	17.228411	-97.566533	Ver Mapa
501 - CAMINOS BIENESTAR	501001 - CAMINOS BIENESTAR	REHABILITACION DE LA CARRETERA SIN NOMBRE CON CONCRETO ASFÁLTICO DEL E.C. (TUXTEPEC - T.C. (OAXACA-TEHUANTEPEC)) - SAN PEDRO NEXICHO, TRAMO DEL KM 0+000 AL KM 7+700, SUBTRAMO DEL KM 0+000 AL KM 6+850, EN EL MUNICIPIO DE SANTA CATARINA IXTEPEJI	CCP - CARRETERAS, CAMINOS Y PUENTES	06 - SIERRA DE JUÁREZ	12 - BENEEMÉRITO DISTRITO DE IXTLÁN DE JUÁREZ	363 - SANTA CATARINA IXTEPEJI	0003 - SAN PEDRO NEXICHO	PUNTO	17.218325	-96.585231	Ver Mapa
501 - CAMINOS BIENESTAR	501001 - CAMINOS BIENESTAR	REHABILITACION DE LA CARRETERA SIN NOMBRE CON CONCRETO ASFÁLTICO DEL E.C. (TUXTEPEC - T.C. (OAXACA-TEHUANTEPEC)) - SAN PEDRO NEXICHO, TRAMO DEL KM 0+000 AL KM 7+700, SUBTRAMO DEL KM 0+000 AL KM 6+850, EN EL MUNICIPIO DE SANTA CATARINA IXTEPEJI	CCP - CARRETERAS, CAMINOS Y PUENTES	06 - SIERRA DE JUÁREZ	12 - BENEEMÉRITO DISTRITO DE IXTLÁN DE JUÁREZ	363 - SANTA CATARINA IXTEPEJI	0003 - SAN PEDRO NEXICHO	PUNTO	17.23755	-96.582595	Ver Mapa

UNIDAD RESPONSABLE	UNIDAD EJECUTORA	NOMBRE ACTIVIDAD	VERTIENTE	REGION	DISTRITO	MUNICIPIO	LOCALIDAD	TIPO AREA GEOGRAFICA	LATITUD	LONGITUD	CONSULTAR
511 - VIVIENDA BIENESTAR	511001 - VIVIENDA BIENESTAR	CONSTRUCCIÓN DE PISO FIRME PARA EL MEJORAMIENTO DE LA VIVIENDA, EN LA LOCALIDAD EL TECOLOTE, MUNICIPIO SAN FELIPE TEJALÁPAM.	VIV - VIVIENDA	08 - VALLES CENTRALES	11 - ETLA	135 - SAN FELIPE TEJALÁPAM	0006 - EL TECOLOTE	PUNTO	17.102544	-96.858969	Ver Mapa
511 - VIVIENDA BIENESTAR	511001 - VIVIENDA BIENESTAR	CONSTRUCCIÓN DE PISO FIRME PARA EL MEJORAMIENTO DE LA VIVIENDA, EN LA LOCALIDAD EL TECOLOTE, MUNICIPIO SAN FELIPE TEJALÁPAM.	VIV - VIVIENDA	08 - VALLES CENTRALES	11 - ETLA	135 - SAN FELIPE TEJALÁPAM	0006 - EL TECOLOTE	PUNTO	17.102731	-96.856991	Ver Mapa
501 - CAMINOS BIENESTAR	501001 - CAMINOS BIENESTAR	REHABILITACION DE LA CARRETERA SIN NOMBRE CON CONCRETO ASFÁLTICO DEL E. C. (TUXTEPEC - T. C. (OAXACA-TEHUANTEPEC)) - SAN PEDRO NEXICHO, TRAMO DEL KM 0+000 AL KM 7+700, SUBTRAMO DEL KM 0+000 AL KM 6+850, EN EL MUNICIPIO DE SANTA CATARINA IXTEPEJI	CCP - CARRETERAS, CAMINOS Y PUENTES	06 - SIERRA DE JUÁREZ	12 - BENEMÉRITO DISTRITO DE IXTLÁN DE JUÁREZ	363 - SANTA CATARINA IXTEPEJI	0003 - SAN PEDRO NEXICHO	PUNTO	17.259627	-96.587117	Ver Mapa
501 - CAMINOS BIENESTAR	501001 - CAMINOS BIENESTAR	REHABILITACIÓN DEL CAMINO RURAL E.C. (SANTIAGO TILANTONGO - LAS FLORES TILANTONGO) - GENERAL VICENTE GUERRERO, TRAMO DEL KM 0+000 AL KM 5+100, EN TRAMOS PARCIALES, EN EL MUNICIPIO DE SANTIAGO TILANTONGO	CCP - CARRETERAS, CAMINOS Y PUENTES	04 - MIXTECA	10 - NOCHIXTLÁN	492 - SANTIAGO TILANTONGO	0006 - GENERAL VICENTE GUERRERO	PUNTO	17.188651	-97.343072	Ver Mapa
501 - CAMINOS BIENESTAR	501001 - CAMINOS BIENESTAR	REHABILITACIÓN DEL CAMINO RURAL E.C. (SANTIAGO TILANTONGO - LAS FLORES TILANTONGO) - GENERAL VICENTE GUERRERO, TRAMO DEL KM 0+000 AL KM 5+100, EN TRAMOS PARCIALES, EN EL MUNICIPIO DE SANTIAGO TILANTONGO	CCP - CARRETERAS, CAMINOS Y PUENTES	04 - MIXTECA	10 - NOCHIXTLÁN	492 - SANTIAGO TILANTONGO	0006 - GENERAL VICENTE GUERRERO	PUNTO	17.206218	-97.346261	Ver Mapa
501 - CAMINOS BIENESTAR	501001 - CAMINOS BIENESTAR	REHABILITACIÓN DEL CAMINO RURAL E.C. (SANTIAGO TILANTONGO - LAS FLORES TILANTONGO) - GENERAL VICENTE GUERRERO, TRAMO DEL KM 0+000 AL KM 5+100, EN TRAMOS PARCIALES, EN EL MUNICIPIO DE SANTIAGO TILANTONGO	CCP - CARRETERAS, CAMINOS Y PUENTES	04 - MIXTECA	10 - NOCHIXTLÁN	492 - SANTIAGO TILANTONGO	0006 - GENERAL VICENTE GUERRERO	PUNTO	17.216929	-97.353956	Ver Mapa
501 - CAMINOS BIENESTAR	501001 - CAMINOS BIENESTAR	REHABILITACIÓN DEL CAMINO RURAL SIN NOMBRE DE SANTA MARÍA PEÑOLES - SAN ANTONIO HUIITEPEC, TRAMO DEL KM 0+000 AL KM 39+000, SUBTRAMO DEL KM 0+000 AL 24+700, EN EL MUNICIPIO DE SANTA MARÍA PEÑOLES	CCP - CARRETERAS, CAMINOS Y PUENTES	08 - VALLES CENTRALES	11 - ETLA	426 - SANTA MARÍA PEÑOLES	0001 - SANTA MARÍA PEÑOLES	PUNTO	16.999197	-97.140611	Ver Mapa
501 - CAMINOS BIENESTAR	501001 - CAMINOS BIENESTAR	REHABILITACIÓN DEL CAMINO RURAL SIN NOMBRE DE SANTA MARÍA PEÑOLES - SAN ANTONIO HUIITEPEC, TRAMO DEL KM 0+000 AL KM 39+000, SUBTRAMO DEL KM 0+000 AL 24+700, EN EL MUNICIPIO DE SANTA MARÍA PEÑOLES	CCP - CARRETERAS, CAMINOS Y PUENTES	08 - VALLES CENTRALES	11 - ETLA	426 - SANTA MARÍA PEÑOLES	0001 - SANTA MARÍA PEÑOLES	PUNTO	17.051061	-97.081401	Ver Mapa
501 - CAMINOS BIENESTAR	501001 - CAMINOS BIENESTAR	REHABILITACIÓN DEL CAMINO RURAL SIN NOMBRE DE SANTA MARÍA PEÑOLES - SAN ANTONIO HUIITEPEC, TRAMO DEL KM 0+000 AL KM 39+000, SUBTRAMO DEL KM 0+000 AL 24+700, EN EL MUNICIPIO DE SANTA MARÍA PEÑOLES	CCP - CARRETERAS, CAMINOS Y PUENTES	08 - VALLES CENTRALES	11 - ETLA	426 - SANTA MARÍA PEÑOLES	0001 - SANTA MARÍA PEÑOLES	PUNTO	17.0795	-97.005383	Ver Mapa
501 - CAMINOS BIENESTAR	501001 - CAMINOS BIENESTAR	CONSTRUCCIÓN DE LA CARRETERA SIN NOMBRE CON CONCRETO HIDRÁULICO DE SANTIAGO YOSONDÚA - VERGEL, TRAMO DEL KM 0+000 AL KM 6+700, SUBTRAMO DEL KM 1+700 AL KM 2+950, EN EL MUNICIPIO DE SANTIAGO YOSONDÚA	CCP - CARRETERAS, CAMINOS Y PUENTES	04 - MIXTECA	16 - TLAXIACO	500 - SANTIAGO YOSONDÚA	0021 - LA CASCADA	PUNTO	16.84355	-97.578734	Ver Mapa
501 - CAMINOS BIENESTAR	501001 - CAMINOS BIENESTAR	CONSTRUCCIÓN DE LA CARRETERA SIN NOMBRE CON CONCRETO HIDRÁULICO DE SANTIAGO YOSONDÚA - VERGEL, TRAMO DEL KM 0+000 AL KM 6+700, SUBTRAMO DEL KM 1+700 AL KM 2+950, EN EL MUNICIPIO DE SANTIAGO YOSONDÚA	CCP - CARRETERAS, CAMINOS Y PUENTES	04 - MIXTECA	16 - TLAXIACO	500 - SANTIAGO YOSONDÚA	0021 - LA CASCADA	PUNTO	16.848416	-97.580338	Ver Mapa
501 - CAMINOS BIENESTAR	501001 - CAMINOS BIENESTAR	CONSTRUCCIÓN DE LA CARRETERA SIN NOMBRE CON CONCRETO HIDRÁULICO DE SANTIAGO YOSONDÚA - VERGEL, TRAMO DEL KM 0+000 AL KM 6+700, SUBTRAMO DEL KM 1+700 AL KM 2+950, EN EL MUNICIPIO DE SANTIAGO YOSONDÚA	CCP - CARRETERAS, CAMINOS Y PUENTES	04 - MIXTECA	16 - TLAXIACO	500 - SANTIAGO YOSONDÚA	0021 - LA CASCADA	PUNTO	16.853783	-97.580658	Ver Mapa
501 - CAMINOS BIENESTAR	501001 - CAMINOS BIENESTAR	CONSTRUCCIÓN DE LA CARRETERA SIN NOMBRE CON CONCRETO HIDRÁULICO DE CERRO DE ORO - PASO CANOA, TRAMO DEL KM 0+000 AL KM 1+400, SUBTRAMO DEL KM 0+240 AL KM 1+000, EN EL MUNICIPIO DE SAN JUAN BAUTISTA TUXTEPEC	CCP - CARRETERAS, CAMINOS Y PUENTES	05 - CUENCA DEL PAPAŁOAPAN	06 - TUXTEPEC	184 - SAN JUAN BAUTISTA TUXTEPEC	0040 - PASO CANOA	PUNTO	18.0201	-96.239431	Ver Mapa
501 - CAMINOS BIENESTAR	501001 - CAMINOS BIENESTAR	CONSTRUCCIÓN DE LA CARRETERA SIN NOMBRE CON CONCRETO HIDRÁULICO DE CERRO DE ORO - PASO CANOA, TRAMO DEL KM 0+000 AL KM 1+400, SUBTRAMO DEL KM 0+240 AL KM 1+000, EN EL MUNICIPIO DE SAN JUAN BAUTISTA TUXTEPEC	CCP - CARRETERAS, CAMINOS Y PUENTES	05 - CUENCA DEL PAPAŁOAPAN	06 - TUXTEPEC	184 - SAN JUAN BAUTISTA TUXTEPEC	0040 - PASO CANOA	PUNTO	18.023049	-96.241256	Ver Mapa
501 - CAMINOS BIENESTAR	501001 - CAMINOS BIENESTAR	CONSTRUCCIÓN DE LA CARRETERA SIN NOMBRE CON CONCRETO HIDRÁULICO DE CERRO DE ORO - PASO CANOA, TRAMO DEL KM 0+000 AL KM 1+400, SUBTRAMO DEL KM 0+240 AL KM 1+000, EN EL MUNICIPIO DE SAN JUAN BAUTISTA TUXTEPEC	CCP - CARRETERAS, CAMINOS Y PUENTES	05 - CUENCA DEL PAPAŁOAPAN	06 - TUXTEPEC	184 - SAN JUAN BAUTISTA TUXTEPEC	0040 - PASO CANOA	PUNTO	18.026316	-96.242131	Ver Mapa
501 - CAMINOS BIENESTAR	501001 - CAMINOS BIENESTAR	CONSTRUCCIÓN DE LA CARRETERA SIN NOMBRE CON CONCRETO HIDRÁULICO DE OJO DE AGUA MITLATONGO - SANTIAGO MITLATONGO, TRAMO DEL KM 0+000 AL KM 0+960, SUBTRAMO DEL KM 0+000 AL KM 0+530, EN EL MUNICIPIO DE ASUNCIÓN NOCHIXTLÁN	CCP - CARRETERAS, CAMINOS Y PUENTES	04 - MIXTECA	10 - NOCHIXTLÁN	006 - ASUNCIÓN NOCHIXTLÁN	0014 - SANTIAGO MITLATONGO	PUNTO	17.216786	-97.278857	Ver Mapa
501 - CAMINOS BIENESTAR	501001 - CAMINOS BIENESTAR	CONSTRUCCIÓN DE LA CARRETERA SIN NOMBRE CON CONCRETO HIDRÁULICO DE OJO DE AGUA MITLATONGO - SANTIAGO MITLATONGO, TRAMO DEL KM 0+000 AL KM 0+960, SUBTRAMO DEL KM 0+000 AL KM 0+530, EN EL MUNICIPIO DE ASUNCIÓN NOCHIXTLÁN	CCP - CARRETERAS, CAMINOS Y PUENTES	04 - MIXTECA	10 - NOCHIXTLÁN	006 - ASUNCIÓN NOCHIXTLÁN	0014 - SANTIAGO MITLATONGO	PUNTO	17.217756	-97.276713	Ver Mapa
501 - CAMINOS BIENESTAR	501001 - CAMINOS BIENESTAR	CONSTRUCCIÓN DE LA CARRETERA SIN NOMBRE CON CONCRETO HIDRÁULICO DE OJO DE AGUA MITLATONGO - SANTIAGO MITLATONGO, TRAMO DEL KM 0+000 AL KM 0+960, SUBTRAMO DEL KM 0+000 AL KM 0+530, EN EL MUNICIPIO DE ASUNCIÓN NOCHIXTLÁN	CCP - CARRETERAS, CAMINOS Y PUENTES	04 - MIXTECA	10 - NOCHIXTLÁN	006 - ASUNCIÓN NOCHIXTLÁN	0014 - SANTIAGO MITLATONGO	PUNTO	17.218009	-97.274237	Ver Mapa
501 - CAMINOS BIENESTAR	501001 - CAMINOS BIENESTAR	CONSTRUCCIÓN DE LA CARRETERA SIN NOMBRE CON CONCRETO HIDRÁULICO DEL E. C. (OAXACA - PUERTO ANGEL) - SAN AGUSTÍN AMATENGO, DEL KM 0+000 AL KM 6+800, SUBTRAMO DEL KM 4+140 AL KM 5+800, EN LOS MUNICIPIOS DE SAN AGUSTÍN AMATENGO Y HEROICA CIUDAD DE EJUTLA DE CRESPO	CCP - CARRETERAS, CAMINOS Y PUENTES	08 - VALLES CENTRALES	24 - EJUTLA	080 - SAN AGUSTÍN AMATENGO	0004 - ALREDEDORES DE AMATENGO	PUNTO	16.517452	-96.776567	Ver Mapa

UNIDAD RESPONSABLE	UNIDAD EJECUTORA	NOMBRE ACTIVIDAD	VERTIENTE	REGION	DISTRITO	MUNICIPIO	LOCALIDAD	TIPO AREA GEOGRAFICA	LATITUD	LONGITUD	CONSULTAR
511 - VIVIENDA BIENESTAR	511001 - VIVIENDA BIENESTAR	CONSTRUCCIÓN DE PISO FIRME PARA EL MEJORAMIENTO DE LA VIVIENDA, EN LA LOCALIDAD EL TECOLOTE, MUNICIPIO SAN FELIPE TEJALÁPAM.	VIV - VIVIENDA	08 - VALLES CENTRALES	11 - ETLA	135 - SAN FELIPE TEJALÁPAM	0006 - EL TECOLOTE	PUNTO	17.102544	-96.858969	Ver Mapa
511 - VIVIENDA BIENESTAR	511001 - VIVIENDA BIENESTAR	CONSTRUCCIÓN DE PISO FIRME PARA EL MEJORAMIENTO DE LA VIVIENDA, EN LA LOCALIDAD EL TECOLOTE, MUNICIPIO SAN FELIPE TEJALÁPAM.	VIV - VIVIENDA	08 - VALLES CENTRALES	11 - ETLA	135 - SAN FELIPE TEJALÁPAM	0006 - EL TECOLOTE	PUNTO	17.102731	-96.856991	Ver Mapa
501 - CAMINOS BIENESTAR	501001 - CAMINOS BIENESTAR	CONSTRUCCIÓN DE LA CARRETERA SIN NOMBRE CON CONCRETO HIDRÁULICO DEL E.C. (OAXACA - PUERTO ANGEL) - SAN AGUSTÍN AMATENGO, DEL KM 0+000 AL KM 6+800, SUBTRAMO DEL KM 4+140 AL KM 5+800, EN LOS MUNICIPIOS DE SAN AGUSTÍN AMATENGO Y HEROICA CIUDAD DE EJUTLA DE CRESPO	CCP - CARRETERAS, CAMINOS Y PUENTES	08 - VALLES CENTRALES	24 - EJUTLA	080 - SAN AGUSTÍN AMATENGO	0004 - ALREDEDORES DE AMATENGO	PUNTO	16.519977	-96.769571	Ver Mapa
501 - CAMINOS BIENESTAR	501001 - CAMINOS BIENESTAR	CONSTRUCCIÓN DE LA CARRETERA SIN NOMBRE CON CONCRETO HIDRÁULICO DEL E.C. (OAXACA - PUERTO ANGEL) - SAN AGUSTÍN AMATENGO, DEL KM 0+000 AL KM 6+800, SUBTRAMO DEL KM 4+140 AL KM 5+800, EN LOS MUNICIPIOS DE SAN AGUSTÍN AMATENGO Y HEROICA CIUDAD DE EJUTLA DE CRESPO	CCP - CARRETERAS, CAMINOS Y PUENTES	08 - VALLES CENTRALES	24 - EJUTLA	080 - SAN AGUSTÍN AMATENGO	0004 - ALREDEDORES DE AMATENGO	PUNTO	16.522962	-96.762989	Ver Mapa
501 - CAMINOS BIENESTAR	501001 - CAMINOS BIENESTAR	CONSTRUCCIÓN DE LA CARRETERA SIN NOMBRE CON CONCRETO HIDRÁULICO DE SAN JOSÉ DEL PACÍFICO - SAN MATEO RÍO HONDO, TRAMO DEL KM 0+000 AL KM 8+000, SUBTRAMO DEL KM 2+000 AL KM 2+800, EN EL MUNICIPIO DE SAN MATEO RÍO HONDO	CCP - CARRETERAS, CAMINOS Y PUENTES	07 - SIERRA SUR	26 - MIAHUATLÁN	254 - SAN MATEO RÍO HONDO	0065 - YOGOLÓ	PUNTO	16.171171	-96.486617	Ver Mapa
501 - CAMINOS BIENESTAR	501001 - CAMINOS BIENESTAR	CONSTRUCCIÓN DE LA CARRETERA SIN NOMBRE CON CONCRETO HIDRÁULICO DE SAN JOSÉ DEL PACÍFICO - SAN MATEO RÍO HONDO, TRAMO DEL KM 0+000 AL KM 8+000, SUBTRAMO DEL KM 2+000 AL KM 2+800, EN EL MUNICIPIO DE SAN MATEO RÍO HONDO	CCP - CARRETERAS, CAMINOS Y PUENTES	07 - SIERRA SUR	26 - MIAHUATLÁN	254 - SAN MATEO RÍO HONDO	0065 - YOGOLÓ	PUNTO	16.172537	-96.483405	Ver Mapa
501 - CAMINOS BIENESTAR	501001 - CAMINOS BIENESTAR	CONSTRUCCIÓN DE LA CARRETERA SIN NOMBRE CON CONCRETO HIDRÁULICO DE SAN JOSÉ DEL PACÍFICO - SAN MATEO RÍO HONDO, TRAMO DEL KM 0+000 AL KM 8+000, SUBTRAMO DEL KM 2+000 AL KM 2+800, EN EL MUNICIPIO DE SAN MATEO RÍO HONDO	CCP - CARRETERAS, CAMINOS Y PUENTES	07 - SIERRA SUR	26 - MIAHUATLÁN	254 - SAN MATEO RÍO HONDO	0065 - YOGOLÓ	PUNTO	16.172594	-96.479911	Ver Mapa
511 - VIVIENDA BIENESTAR	511001 - VIVIENDA BIENESTAR	CONSTRUCCIÓN DE SANITARIO CON BIODIGESTOR PARA EL MEJORAMIENTO DE LA VIVIENDA, EN LA LOCALIDAD BARRIO DEL CARMEN, MUNICIPIO SAN FRANCISCO TLAPANCINGO.	VIV - VIVIENDA	04 - MIXTECA	01 - SILACAYOÁPAM	152 - SAN FRANCISCO TLAPANCINGO	0003 - BARRIO DEL CARMEN	PUNTO	17.44715022	-98.28076048	Ver Mapa
511 - VIVIENDA BIENESTAR	511001 - VIVIENDA BIENESTAR	CONSTRUCCIÓN DE SANITARIO CON BIODIGESTOR PARA EL MEJORAMIENTO DE LA VIVIENDA, EN LA LOCALIDAD BARRIO DEL CARMEN, MUNICIPIO SAN FRANCISCO TLAPANCINGO.	VIV - VIVIENDA	04 - MIXTECA	01 - SILACAYOÁPAM	152 - SAN FRANCISCO TLAPANCINGO	0003 - BARRIO DEL CARMEN	PUNTO	17.44716941	-98.28116013	Ver Mapa
511 - VIVIENDA BIENESTAR	511001 - VIVIENDA BIENESTAR	CONSTRUCCIÓN DE SANITARIO CON BIODIGESTOR PARA EL MEJORAMIENTO DE LA VIVIENDA, EN LA LOCALIDAD BARRIO DEL CARMEN, MUNICIPIO SAN FRANCISCO TLAPANCINGO.	VIV - VIVIENDA	04 - MIXTECA	01 - SILACAYOÁPAM	152 - SAN FRANCISCO TLAPANCINGO	0003 - BARRIO DEL CARMEN	PUNTO	17.4473076	-98.28053316	Ver Mapa
511 - VIVIENDA BIENESTAR	511001 - VIVIENDA BIENESTAR	CONSTRUCCIÓN DE SANITARIO CON BIODIGESTOR PARA EL MEJORAMIENTO DE LA VIVIENDA, EN LA LOCALIDAD BARRIO DEL CARMEN, MUNICIPIO SAN FRANCISCO TLAPANCINGO.	VIV - VIVIENDA	04 - MIXTECA	01 - SILACAYOÁPAM	152 - SAN FRANCISCO TLAPANCINGO	0003 - BARRIO DEL CARMEN	PUNTO	17.4474061	-98.28177436	Ver Mapa
511 - VIVIENDA BIENESTAR	511001 - VIVIENDA BIENESTAR	CONSTRUCCIÓN DE SANITARIO CON BIODIGESTOR PARA EL MEJORAMIENTO DE LA VIVIENDA, EN LA LOCALIDAD BARRIO DEL CARMEN, MUNICIPIO SAN FRANCISCO TLAPANCINGO.	VIV - VIVIENDA	04 - MIXTECA	01 - SILACAYOÁPAM	152 - SAN FRANCISCO TLAPANCINGO	0003 - BARRIO DEL CARMEN	PUNTO	17.44750974	-98.28131838	Ver Mapa
511 - VIVIENDA BIENESTAR	511001 - VIVIENDA BIENESTAR	CONSTRUCCIÓN DE SANITARIO CON BIODIGESTOR PARA EL MEJORAMIENTO DE LA VIVIENDA, EN LA LOCALIDAD BARRIO DEL CARMEN, MUNICIPIO SAN FRANCISCO TLAPANCINGO.	VIV - VIVIENDA	04 - MIXTECA	01 - SILACAYOÁPAM	152 - SAN FRANCISCO TLAPANCINGO	0003 - BARRIO DEL CARMEN	PUNTO	17.44766966	-98.27996923	Ver Mapa
511 - VIVIENDA BIENESTAR	511001 - VIVIENDA BIENESTAR	CONSTRUCCIÓN DE SANITARIO CON BIODIGESTOR PARA EL MEJORAMIENTO DE LA VIVIENDA, EN LA LOCALIDAD BARRIO DEL CARMEN, MUNICIPIO SAN FRANCISCO TLAPANCINGO.	VIV - VIVIENDA	04 - MIXTECA	01 - SILACAYOÁPAM	152 - SAN FRANCISCO TLAPANCINGO	0003 - BARRIO DEL CARMEN	PUNTO	17.44767862	-98.28091605	Ver Mapa
511 - VIVIENDA BIENESTAR	511001 - VIVIENDA BIENESTAR	CONSTRUCCIÓN DE SANITARIO CON BIODIGESTOR PARA EL MEJORAMIENTO DE LA VIVIENDA, EN LA LOCALIDAD BARRIO DEL CARMEN, MUNICIPIO SAN FRANCISCO TLAPANCINGO.	VIV - VIVIENDA	04 - MIXTECA	01 - SILACAYOÁPAM	152 - SAN FRANCISCO TLAPANCINGO	0003 - BARRIO DEL CARMEN	PUNTO	17.44768501	-98.27980562	Ver Mapa
511 - VIVIENDA BIENESTAR	511001 - VIVIENDA BIENESTAR	CONSTRUCCIÓN DE SANITARIO CON BIODIGESTOR PARA EL MEJORAMIENTO DE LA VIVIENDA, EN LA LOCALIDAD BARRIO DEL CARMEN, MUNICIPIO SAN FRANCISCO TLAPANCINGO.	VIV - VIVIENDA	04 - MIXTECA	01 - SILACAYOÁPAM	152 - SAN FRANCISCO TLAPANCINGO	0003 - BARRIO DEL CARMEN	PUNTO	17.44774643	-98.27925845	Ver Mapa
511 - VIVIENDA BIENESTAR	511001 - VIVIENDA BIENESTAR	CONSTRUCCIÓN DE SANITARIO CON BIODIGESTOR PARA EL MEJORAMIENTO DE LA VIVIENDA, EN LA LOCALIDAD BARRIO DEL CARMEN, MUNICIPIO SAN FRANCISCO TLAPANCINGO.	VIV - VIVIENDA	04 - MIXTECA	01 - SILACAYOÁPAM	152 - SAN FRANCISCO TLAPANCINGO	0003 - BARRIO DEL CARMEN	PUNTO	17.44780656	-98.2800336	Ver Mapa
511 - VIVIENDA BIENESTAR	511001 - VIVIENDA BIENESTAR	CONSTRUCCIÓN DE SANITARIO CON BIODIGESTOR PARA EL MEJORAMIENTO DE LA VIVIENDA, EN LA LOCALIDAD BARRIO DEL CARMEN, MUNICIPIO SAN FRANCISCO TLAPANCINGO.	VIV - VIVIENDA	04 - MIXTECA	01 - SILACAYOÁPAM	152 - SAN FRANCISCO TLAPANCINGO	0003 - BARRIO DEL CARMEN	PUNTO	17.44791659	-98.27987334	Ver Mapa
511 - VIVIENDA BIENESTAR	511001 - VIVIENDA BIENESTAR	CONSTRUCCIÓN DE SANITARIO CON BIODIGESTOR PARA EL MEJORAMIENTO DE LA VIVIENDA, EN LA LOCALIDAD BARRIO DEL CARMEN, MUNICIPIO SAN FRANCISCO TLAPANCINGO.	VIV - VIVIENDA	04 - MIXTECA	01 - SILACAYOÁPAM	152 - SAN FRANCISCO TLAPANCINGO	0003 - BARRIO DEL CARMEN	PUNTO	17.44793834	-98.28010602	Ver Mapa
511 - VIVIENDA BIENESTAR	511001 - VIVIENDA BIENESTAR	CONSTRUCCIÓN DE SANITARIO CON BIODIGESTOR PARA EL MEJORAMIENTO DE LA VIVIENDA, EN LA LOCALIDAD BARRIO DEL CARMEN, MUNICIPIO SAN FRANCISCO TLAPANCINGO.	VIV - VIVIENDA	04 - MIXTECA	01 - SILACAYOÁPAM	152 - SAN FRANCISCO TLAPANCINGO	0003 - BARRIO DEL CARMEN	PUNTO	17.4480957	-98.279929	Ver Mapa
511 - VIVIENDA BIENESTAR	511001 - VIVIENDA BIENESTAR	CONSTRUCCIÓN DE SANITARIO CON BIODIGESTOR PARA EL MEJORAMIENTO DE LA VIVIENDA, EN LA LOCALIDAD BARRIO DEL CARMEN, MUNICIPIO SAN FRANCISCO TLAPANCINGO.	VIV - VIVIENDA	04 - MIXTECA	01 - SILACAYOÁPAM	152 - SAN FRANCISCO TLAPANCINGO	0003 - BARRIO DEL CARMEN	PUNTO	17.4481584	-98.28002824	Ver Mapa
511 - VIVIENDA BIENESTAR	511001 - VIVIENDA BIENESTAR	CONSTRUCCIÓN DE SANITARIO CON BIODIGESTOR PARA EL MEJORAMIENTO DE LA VIVIENDA, EN LA LOCALIDAD BARRIO DEL CARMEN, MUNICIPIO SAN FRANCISCO TLAPANCINGO.	VIV - VIVIENDA	04 - MIXTECA	01 - SILACAYOÁPAM	152 - SAN FRANCISCO TLAPANCINGO	0003 - BARRIO DEL CARMEN	PUNTO	17.44819549	-98.28022941	Ver Mapa
511 - VIVIENDA BIENESTAR	511001 - VIVIENDA BIENESTAR	CONSTRUCCIÓN DE SANITARIO CON BIODIGESTOR PARA EL MEJORAMIENTO DE LA VIVIENDA, EN LA LOCALIDAD BARRIO DEL CARMEN, MUNICIPIO SAN FRANCISCO TLAPANCINGO.	VIV - VIVIENDA	04 - MIXTECA	01 - SILACAYOÁPAM	152 - SAN FRANCISCO TLAPANCINGO	0003 - BARRIO DEL CARMEN	PUNTO	17.4482326	-98.27921553	Ver Mapa
511 - VIVIENDA BIENESTAR	511001 - VIVIENDA BIENESTAR	CONSTRUCCIÓN DE SANITARIO CON BIODIGESTOR PARA EL MEJORAMIENTO DE LA VIVIENDA, EN LA LOCALIDAD BARRIO DEL CARMEN, MUNICIPIO SAN FRANCISCO TLAPANCINGO.	VIV - VIVIENDA	04 - MIXTECA	01 - SILACAYOÁPAM	152 - SAN FRANCISCO TLAPANCINGO	0003 - BARRIO DEL CARMEN	PUNTO	17.44824667	-98.28109308	Ver Mapa























UNIDAD RESPONSABLE	UNIDAD EJECUTORA	NOMBRE ACTIVIDAD	VERTIENTE	REGION	DISTRITO	MUNICIPIO	LOCALIDAD	TIPO AREA GEOGRAFICA	LATITUD	LONGITUD	CONSULTAR
511 - VIVIENDA BIENESTAR	511001 - VIVIENDA BIENESTAR	CONSTRUCCIÓN DE PISO FIRME PARA EL MEJORAMIENTO DE LA VIVIENDA, EN LA LOCALIDAD EL TECOLOTE, MUNICIPIO SAN FELIPE TEJALÁPAM.	VIV - VIVIENDA	08 - VALLES CENTRALES	11 - ETLA	135 - SAN FELIPE TEJALÁPAM	0006 - EL TECOLOTE	PUNTO	17.102544	-96.858969	Ver Mapa
511 - VIVIENDA BIENESTAR	511001 - VIVIENDA BIENESTAR	CONSTRUCCIÓN DE PISO FIRME PARA EL MEJORAMIENTO DE LA VIVIENDA, EN LA LOCALIDAD EL TECOLOTE, MUNICIPIO SAN FELIPE TEJALÁPAM.	VIV - VIVIENDA	08 - VALLES CENTRALES	11 - ETLA	135 - SAN FELIPE TEJALÁPAM	0006 - EL TECOLOTE	PUNTO	17.102731	-96.856991	Ver Mapa
511 - VIVIENDA BIENESTAR	511001 - VIVIENDA BIENESTAR	CONSTRUCCIÓN DE PISO FIRME PARA EL MEJORAMIENTO DE LA VIVIENDA, EN LA LOCALIDAD ZAPOTITLÁN DEL RÍO, MUNICIPIO SAN MATEO YUCUTINDOO.	VIV - VIVIENDA	07 - SIERRA SUR	23 - SOLA DE VEGA	566 - SAN MATEO YUCUTINDOO	0001 - ZAPOTITLÁN DEL RÍO	PUNTO	16.87636839	-97.23964203	Ver Mapa
511 - VIVIENDA BIENESTAR	511001 - VIVIENDA BIENESTAR	CONSTRUCCIÓN DE PISO FIRME PARA EL MEJORAMIENTO DE LA VIVIENDA, EN LA LOCALIDAD ZAPOTITLÁN DEL RÍO, MUNICIPIO SAN MATEO YUCUTINDOO.	VIV - VIVIENDA	07 - SIERRA SUR	23 - SOLA DE VEGA	566 - SAN MATEO YUCUTINDOO	0001 - ZAPOTITLÁN DEL RÍO	PUNTO	16.87680268	-97.23851167	Ver Mapa
511 - VIVIENDA BIENESTAR	511001 - VIVIENDA BIENESTAR	CONSTRUCCIÓN DE PISO FIRME PARA EL MEJORAMIENTO DE LA VIVIENDA, EN LA LOCALIDAD ZAPOTITLÁN DEL RÍO, MUNICIPIO SAN MATEO YUCUTINDOO.	VIV - VIVIENDA	07 - SIERRA SUR	23 - SOLA DE VEGA	566 - SAN MATEO YUCUTINDOO	0001 - ZAPOTITLÁN DEL RÍO	PUNTO	16.87688127	-97.2395458	Ver Mapa
511 - VIVIENDA BIENESTAR	511001 - VIVIENDA BIENESTAR	CONSTRUCCIÓN DE PISO FIRME PARA EL MEJORAMIENTO DE LA VIVIENDA, EN LA LOCALIDAD ZAPOTITLÁN DEL RÍO, MUNICIPIO SAN MATEO YUCUTINDOO.	VIV - VIVIENDA	07 - SIERRA SUR	23 - SOLA DE VEGA	566 - SAN MATEO YUCUTINDOO	0001 - ZAPOTITLÁN DEL RÍO	PUNTO	16.87696568	-97.23840841	Ver Mapa
511 - VIVIENDA BIENESTAR	511001 - VIVIENDA BIENESTAR	CONSTRUCCIÓN DE PISO FIRME PARA EL MEJORAMIENTO DE LA VIVIENDA, EN LA LOCALIDAD ZAPOTITLÁN DEL RÍO, MUNICIPIO SAN MATEO YUCUTINDOO.	VIV - VIVIENDA	07 - SIERRA SUR	23 - SOLA DE VEGA	566 - SAN MATEO YUCUTINDOO	0001 - ZAPOTITLÁN DEL RÍO	PUNTO	16.87704509	-97.23817933	Ver Mapa
511 - VIVIENDA BIENESTAR	511001 - VIVIENDA BIENESTAR	CONSTRUCCIÓN DE PISO FIRME PARA EL MEJORAMIENTO DE LA VIVIENDA, EN LA LOCALIDAD ZAPOTITLÁN DEL RÍO, MUNICIPIO SAN MATEO YUCUTINDOO.	VIV - VIVIENDA	07 - SIERRA SUR	23 - SOLA DE VEGA	566 - SAN MATEO YUCUTINDOO	0001 - ZAPOTITLÁN DEL RÍO	PUNTO	16.87728308	-97.2382012	Ver Mapa
511 - VIVIENDA BIENESTAR	511001 - VIVIENDA BIENESTAR	CONSTRUCCIÓN DE PISO FIRME PARA EL MEJORAMIENTO DE LA VIVIENDA, EN LA LOCALIDAD ZAPOTITLÁN DEL RÍO, MUNICIPIO SAN MATEO YUCUTINDOO.	VIV - VIVIENDA	07 - SIERRA SUR	23 - SOLA DE VEGA	566 - SAN MATEO YUCUTINDOO	0001 - ZAPOTITLÁN DEL RÍO	PUNTO	16.87766934	-97.23830533	Ver Mapa
511 - VIVIENDA BIENESTAR	511001 - VIVIENDA BIENESTAR	CONSTRUCCIÓN DE PISO FIRME PARA EL MEJORAMIENTO DE LA VIVIENDA, EN LA LOCALIDAD LAS FLORES, MUNICIPIO SAN MATEO YUCUTINDOO.	VIV - VIVIENDA	07 - SIERRA SUR	23 - SOLA DE VEGA	566 - SAN MATEO YUCUTINDOO	0003 - LAS FLORES	PUNTO	16.8848863	-97.25900241	Ver Mapa
511 - VIVIENDA BIENESTAR	511001 - VIVIENDA BIENESTAR	CONSTRUCCIÓN DE PISO FIRME PARA EL MEJORAMIENTO DE LA VIVIENDA, EN LA LOCALIDAD LAS FLORES, MUNICIPIO SAN MATEO YUCUTINDOO.	VIV - VIVIENDA	07 - SIERRA SUR	23 - SOLA DE VEGA	566 - SAN MATEO YUCUTINDOO	0003 - LAS FLORES	PUNTO	16.88511297	-97.25966257	Ver Mapa
511 - VIVIENDA BIENESTAR	511001 - VIVIENDA BIENESTAR	CONSTRUCCIÓN DE PISO FIRME PARA EL MEJORAMIENTO DE LA VIVIENDA, EN LA LOCALIDAD LAS FLORES, MUNICIPIO SAN MATEO YUCUTINDOO.	VIV - VIVIENDA	07 - SIERRA SUR	23 - SOLA DE VEGA	566 - SAN MATEO YUCUTINDOO	0003 - LAS FLORES	PUNTO	16.88552777	-97.25678067	Ver Mapa
511 - VIVIENDA BIENESTAR	511001 - VIVIENDA BIENESTAR	CONSTRUCCIÓN DE PISO FIRME PARA EL MEJORAMIENTO DE LA VIVIENDA, EN LA LOCALIDAD LAS FLORES, MUNICIPIO SAN MATEO YUCUTINDOO.	VIV - VIVIENDA	07 - SIERRA SUR	23 - SOLA DE VEGA	566 - SAN MATEO YUCUTINDOO	0003 - LAS FLORES	PUNTO	16.88617087	-97.25984998	Ver Mapa
511 - VIVIENDA BIENESTAR	511001 - VIVIENDA BIENESTAR	CONSTRUCCIÓN DE PISO FIRME PARA EL MEJORAMIENTO DE LA VIVIENDA, EN LA LOCALIDAD LAS FLORES, MUNICIPIO SAN MATEO YUCUTINDOO.	VIV - VIVIENDA	07 - SIERRA SUR	23 - SOLA DE VEGA	566 - SAN MATEO YUCUTINDOO	0003 - LAS FLORES	PUNTO	16.88715496	-97.25777577	Ver Mapa
511 - VIVIENDA BIENESTAR	511001 - VIVIENDA BIENESTAR	CONSTRUCCIÓN DE PISO FIRME PARA EL MEJORAMIENTO DE LA VIVIENDA, EN LA LOCALIDAD LAS FLORES, MUNICIPIO SAN MATEO YUCUTINDOO.	VIV - VIVIENDA	07 - SIERRA SUR	23 - SOLA DE VEGA	566 - SAN MATEO YUCUTINDOO	0003 - LAS FLORES	PUNTO	16.88772987	-97.25839804	Ver Mapa
511 - VIVIENDA BIENESTAR	511001 - VIVIENDA BIENESTAR	CONSTRUCCIÓN DE PISO FIRME PARA EL MEJORAMIENTO DE LA VIVIENDA, EN LA LOCALIDAD LAS FLORES, MUNICIPIO SAN MATEO YUCUTINDOO.	VIV - VIVIENDA	07 - SIERRA SUR	23 - SOLA DE VEGA	566 - SAN MATEO YUCUTINDOO	0003 - LAS FLORES	PUNTO	16.88862188	-97.25810583	Ver Mapa
511 - VIVIENDA BIENESTAR	511001 - VIVIENDA BIENESTAR	CONSTRUCCIÓN DE PISO FIRME PARA EL MEJORAMIENTO DE LA VIVIENDA, EN LA LOCALIDAD LAS FLORES, MUNICIPIO SAN MATEO YUCUTINDOO.	VIV - VIVIENDA	07 - SIERRA SUR	23 - SOLA DE VEGA	566 - SAN MATEO YUCUTINDOO	0003 - LAS FLORES	PUNTO	16.88939059	-97.25746684	Ver Mapa
511 - VIVIENDA BIENESTAR	511001 - VIVIENDA BIENESTAR	CONSTRUCCIÓN DE PISO FIRME PARA EL MEJORAMIENTO DE LA VIVIENDA, EN LA LOCALIDAD LAS FLORES, MUNICIPIO SAN MATEO YUCUTINDOO.	VIV - VIVIENDA	07 - SIERRA SUR	23 - SOLA DE VEGA	566 - SAN MATEO YUCUTINDOO	0003 - LAS FLORES	PUNTO	16.88962924	-97.25732531	Ver Mapa
511 - VIVIENDA BIENESTAR	511001 - VIVIENDA BIENESTAR	CONSTRUCCIÓN DE PISO FIRME PARA EL MEJORAMIENTO DE LA VIVIENDA, EN LA LOCALIDAD LAS FLORES, MUNICIPIO SAN MATEO YUCUTINDOO.	VIV - VIVIENDA	07 - SIERRA SUR	23 - SOLA DE VEGA	566 - SAN MATEO YUCUTINDOO	0003 - LAS FLORES	PUNTO	16.8896472	-97.25723545	Ver Mapa
511 - VIVIENDA BIENESTAR	511001 - VIVIENDA BIENESTAR	CONSTRUCCIÓN DE PISO FIRME PARA EL MEJORAMIENTO DE LA VIVIENDA, EN LA LOCALIDAD LAS FLORES, MUNICIPIO SAN MATEO YUCUTINDOO.	VIV - VIVIENDA	07 - SIERRA SUR	23 - SOLA DE VEGA	566 - SAN MATEO YUCUTINDOO	0003 - LAS FLORES	PUNTO	16.88975244	-97.25536864	Ver Mapa
511 - VIVIENDA BIENESTAR	511001 - VIVIENDA BIENESTAR	CONSTRUCCIÓN DE PISO FIRME PARA EL MEJORAMIENTO DE LA VIVIENDA, EN LA LOCALIDAD LAS FLORES, MUNICIPIO SAN MATEO YUCUTINDOO.	VIV - VIVIENDA	07 - SIERRA SUR	23 - SOLA DE VEGA	566 - SAN MATEO YUCUTINDOO	0003 - LAS FLORES	PUNTO	16.88994492	-97.25551885	Ver Mapa
511 - VIVIENDA BIENESTAR	511001 - VIVIENDA BIENESTAR	CONSTRUCCIÓN DE PISO FIRME PARA EL MEJORAMIENTO DE LA VIVIENDA, EN LA LOCALIDAD LAS FLORES, MUNICIPIO SAN MATEO YUCUTINDOO.	VIV - VIVIENDA	07 - SIERRA SUR	23 - SOLA DE VEGA	566 - SAN MATEO YUCUTINDOO	0003 - LAS FLORES	PUNTO	16.89005785	-97.2554947	Ver Mapa
511 - VIVIENDA BIENESTAR	511001 - VIVIENDA BIENESTAR	CONSTRUCCIÓN DE PISO FIRME PARA EL MEJORAMIENTO DE LA VIVIENDA, EN LA LOCALIDAD LAS FLORES, MUNICIPIO SAN MATEO YUCUTINDOO.	VIV - VIVIENDA	07 - SIERRA SUR	23 - SOLA DE VEGA	566 - SAN MATEO YUCUTINDOO	0003 - LAS FLORES	PUNTO	16.89024135	-97.25755732	Ver Mapa
511 - VIVIENDA BIENESTAR	511001 - VIVIENDA BIENESTAR	CONSTRUCCIÓN DE PISO FIRME PARA EL MEJORAMIENTO DE LA VIVIENDA, EN LA LOCALIDAD LAS FLORES, MUNICIPIO SAN MATEO YUCUTINDOO.	VIV - VIVIENDA	07 - SIERRA SUR	23 - SOLA DE VEGA	566 - SAN MATEO YUCUTINDOO	0003 - LAS FLORES	PUNTO	16.89049879	-97.25738298	Ver Mapa
511 - VIVIENDA BIENESTAR	511001 - VIVIENDA BIENESTAR	CONSTRUCCIÓN DE PISO FIRME PARA EL MEJORAMIENTO DE LA VIVIENDA, EN LA LOCALIDAD CIENEGUILLA, MUNICIPIO SAN JUAN QUIAHUJE.	VIV - VIVIENDA	02 - COSTA	22 - JUQUILA	213 - SAN JUAN QUIAHUJE	0002 - CIENEGUILLA	PUNTO	16.32072938	-97.31943483	Ver Mapa
511 - VIVIENDA BIENESTAR	511001 - VIVIENDA BIENESTAR	CONSTRUCCIÓN DE PISO FIRME PARA EL MEJORAMIENTO DE LA VIVIENDA, EN LA LOCALIDAD CIENEGUILLA, MUNICIPIO SAN JUAN QUIAHUJE.	VIV - VIVIENDA	02 - COSTA	22 - JUQUILA	213 - SAN JUAN QUIAHUJE	0002 - CIENEGUILLA	PUNTO	16.32088728	-97.31863762	Ver Mapa
511 - VIVIENDA BIENESTAR	511001 - VIVIENDA BIENESTAR	CONSTRUCCIÓN DE PISO FIRME PARA EL MEJORAMIENTO DE LA VIVIENDA, EN LA LOCALIDAD CIENEGUILLA, MUNICIPIO SAN JUAN QUIAHUJE.	VIV - VIVIENDA	02 - COSTA	22 - JUQUILA	213 - SAN JUAN QUIAHUJE	0002 - CIENEGUILLA	PUNTO	16.32107776	-97.324859	Ver Mapa
511 - VIVIENDA BIENESTAR	511001 - VIVIENDA BIENESTAR	CONSTRUCCIÓN DE PISO FIRME PARA EL MEJORAMIENTO DE LA VIVIENDA, EN LA LOCALIDAD CIENEGUILLA, MUNICIPIO SAN JUAN QUIAHUJE.	VIV - VIVIENDA	02 - COSTA	22 - JUQUILA	213 - SAN JUAN QUIAHUJE	0002 - CIENEGUILLA	PUNTO	16.32128516	-97.32038408	Ver Mapa

UNIDAD RESPONSABLE	UNIDAD EJECUTORA	NOMBRE ACTIVIDAD	VERTIENTE	REGION	DISTRITO	MUNICIPIO	LOCALIDAD	TIPO AREA GEOGRAFICA	LATITUD	LONGITUD	CONSULTAR
511 - VIVIENDA BIENESTAR	511001 - VIVIENDA BIENESTAR	CONSTRUCCIÓN DE PISO FIRME PARA EL MEJORAMIENTO DE LA VIVIENDA, EN LA LOCALIDAD EL TECOLOTE, MUNICIPIO SAN FELIPE TEJALÁPAM.	VIV - VIVIENDA	08 - VALLES CENTRALES	11 - ETLA	135 - SAN FELIPE TEJALÁPAM	0006 - EL TECOLOTE	PUNTO	17.102544	-96.858969	Ver Mapa
511 - VIVIENDA BIENESTAR	511001 - VIVIENDA BIENESTAR	CONSTRUCCIÓN DE PISO FIRME PARA EL MEJORAMIENTO DE LA VIVIENDA, EN LA LOCALIDAD EL TECOLOTE, MUNICIPIO SAN FELIPE TEJALÁPAM.	VIV - VIVIENDA	08 - VALLES CENTRALES	11 - ETLA	135 - SAN FELIPE TEJALÁPAM	0006 - EL TECOLOTE	PUNTO	17.102731	-96.856991	Ver Mapa
511 - VIVIENDA BIENESTAR	511001 - VIVIENDA BIENESTAR	CONSTRUCCIÓN DE PISO FIRME PARA EL MEJORAMIENTO DE LA VIVIENDA, EN LA LOCALIDAD SAN JUAN QUIAHUJE, MUNICIPIO SAN JUAN QUIAHUJE.	VIV - VIVIENDA	02 - COSTA	22 - JUQUILA	213 - SAN JUAN QUIAHUJE	0001 - SAN JUAN QUIAHUJE	PUNTO	16.30265624	-97.32314905	Ver Mapa
511 - VIVIENDA BIENESTAR	511001 - VIVIENDA BIENESTAR	CONSTRUCCIÓN DE PISO FIRME PARA EL MEJORAMIENTO DE LA VIVIENDA, EN LA LOCALIDAD SAN JUAN QUIAHUJE, MUNICIPIO SAN JUAN QUIAHUJE.	VIV - VIVIENDA	02 - COSTA	22 - JUQUILA	213 - SAN JUAN QUIAHUJE	0001 - SAN JUAN QUIAHUJE	PUNTO	16.30280055	-97.31725368	Ver Mapa
511 - VIVIENDA BIENESTAR	511001 - VIVIENDA BIENESTAR	CONSTRUCCIÓN DE PISO FIRME PARA EL MEJORAMIENTO DE LA VIVIENDA, EN LA LOCALIDAD SAN JUAN QUIAHUJE, MUNICIPIO SAN JUAN QUIAHUJE.	VIV - VIVIENDA	02 - COSTA	22 - JUQUILA	213 - SAN JUAN QUIAHUJE	0001 - SAN JUAN QUIAHUJE	PUNTO	16.30317045	-97.31702999	Ver Mapa
511 - VIVIENDA BIENESTAR	511001 - VIVIENDA BIENESTAR	CONSTRUCCIÓN DE PISO FIRME PARA EL MEJORAMIENTO DE LA VIVIENDA, EN LA LOCALIDAD SAN JUAN QUIAHUJE, MUNICIPIO SAN JUAN QUIAHUJE.	VIV - VIVIENDA	02 - COSTA	22 - JUQUILA	213 - SAN JUAN QUIAHUJE	0001 - SAN JUAN QUIAHUJE	PUNTO	16.30327243	-97.31566072	Ver Mapa
511 - VIVIENDA BIENESTAR	511001 - VIVIENDA BIENESTAR	CONSTRUCCIÓN DE PISO FIRME PARA EL MEJORAMIENTO DE LA VIVIENDA, EN LA LOCALIDAD SAN JUAN QUIAHUJE, MUNICIPIO SAN JUAN QUIAHUJE.	VIV - VIVIENDA	02 - COSTA	22 - JUQUILA	213 - SAN JUAN QUIAHUJE	0001 - SAN JUAN QUIAHUJE	PUNTO	16.30343167	-97.32614557	Ver Mapa
511 - VIVIENDA BIENESTAR	511001 - VIVIENDA BIENESTAR	CONSTRUCCIÓN DE PISO FIRME PARA EL MEJORAMIENTO DE LA VIVIENDA, EN LA LOCALIDAD SAN JUAN QUIAHUJE, MUNICIPIO SAN JUAN QUIAHUJE.	VIV - VIVIENDA	02 - COSTA	22 - JUQUILA	213 - SAN JUAN QUIAHUJE	0001 - SAN JUAN QUIAHUJE	PUNTO	16.30345201	-97.32400697	Ver Mapa
511 - VIVIENDA BIENESTAR	511001 - VIVIENDA BIENESTAR	CONSTRUCCIÓN DE PISO FIRME PARA EL MEJORAMIENTO DE LA VIVIENDA, EN LA LOCALIDAD SAN JUAN QUIAHUJE, MUNICIPIO SAN JUAN QUIAHUJE.	VIV - VIVIENDA	02 - COSTA	22 - JUQUILA	213 - SAN JUAN QUIAHUJE	0001 - SAN JUAN QUIAHUJE	PUNTO	16.3037303	-97.32205654	Ver Mapa
511 - VIVIENDA BIENESTAR	511001 - VIVIENDA BIENESTAR	CONSTRUCCIÓN DE PISO FIRME PARA EL MEJORAMIENTO DE LA VIVIENDA, EN LA LOCALIDAD SAN JUAN QUIAHUJE, MUNICIPIO SAN JUAN QUIAHUJE.	VIV - VIVIENDA	02 - COSTA	22 - JUQUILA	213 - SAN JUAN QUIAHUJE	0001 - SAN JUAN QUIAHUJE	PUNTO	16.3038728	-97.32434978	Ver Mapa
511 - VIVIENDA BIENESTAR	511001 - VIVIENDA BIENESTAR	CONSTRUCCIÓN DE PISO FIRME PARA EL MEJORAMIENTO DE LA VIVIENDA, EN LA LOCALIDAD SAN JUAN QUIAHUJE, MUNICIPIO SAN JUAN QUIAHUJE.	VIV - VIVIENDA	02 - COSTA	22 - JUQUILA	213 - SAN JUAN QUIAHUJE	0001 - SAN JUAN QUIAHUJE	PUNTO	16.3040351	-97.32210662	Ver Mapa
511 - VIVIENDA BIENESTAR	511001 - VIVIENDA BIENESTAR	CONSTRUCCIÓN DE PISO FIRME PARA EL MEJORAMIENTO DE LA VIVIENDA, EN LA LOCALIDAD SAN JUAN QUIAHUJE, MUNICIPIO SAN JUAN QUIAHUJE.	VIV - VIVIENDA	02 - COSTA	22 - JUQUILA	213 - SAN JUAN QUIAHUJE	0001 - SAN JUAN QUIAHUJE	PUNTO	16.30560058	-97.32097345	Ver Mapa
511 - VIVIENDA BIENESTAR	511001 - VIVIENDA BIENESTAR	CONSTRUCCIÓN DE PISO FIRME PARA EL MEJORAMIENTO DE LA VIVIENDA, EN LA LOCALIDAD SAN JUAN QUIAHUJE, MUNICIPIO SAN JUAN QUIAHUJE.	VIV - VIVIENDA	02 - COSTA	22 - JUQUILA	213 - SAN JUAN QUIAHUJE	0001 - SAN JUAN QUIAHUJE	PUNTO	16.30588985	-97.32339283	Ver Mapa
511 - VIVIENDA BIENESTAR	511001 - VIVIENDA BIENESTAR	CONSTRUCCIÓN DE PISO FIRME PARA EL MEJORAMIENTO DE LA VIVIENDA, EN LA LOCALIDAD SAN JUAN QUIAHUJE, MUNICIPIO SAN JUAN QUIAHUJE.	VIV - VIVIENDA	02 - COSTA	22 - JUQUILA	213 - SAN JUAN QUIAHUJE	0001 - SAN JUAN QUIAHUJE	PUNTO	16.3061892	-97.32283628	Ver Mapa
511 - VIVIENDA BIENESTAR	511001 - VIVIENDA BIENESTAR	CONSTRUCCIÓN DE PISO FIRME PARA EL MEJORAMIENTO DE LA VIVIENDA, EN LA LOCALIDAD SAN JUAN QUIAHUJE, MUNICIPIO SAN JUAN QUIAHUJE.	VIV - VIVIENDA	02 - COSTA	22 - JUQUILA	213 - SAN JUAN QUIAHUJE	0001 - SAN JUAN QUIAHUJE	PUNTO	16.30686674	-97.32061346	Ver Mapa
511 - VIVIENDA BIENESTAR	511001 - VIVIENDA BIENESTAR	CONSTRUCCIÓN DE PISO FIRME PARA EL MEJORAMIENTO DE LA VIVIENDA, EN LA LOCALIDAD SAN JUAN QUIAHUJE, MUNICIPIO SAN JUAN QUIAHUJE.	VIV - VIVIENDA	02 - COSTA	22 - JUQUILA	213 - SAN JUAN QUIAHUJE	0001 - SAN JUAN QUIAHUJE	PUNTO	16.30782457	-97.32271608	Ver Mapa
511 - VIVIENDA BIENESTAR	511001 - VIVIENDA BIENESTAR	CONSTRUCCIÓN DE PISO FIRME PARA EL MEJORAMIENTO DE LA VIVIENDA, EN LA LOCALIDAD LOS ÁNGELES, MUNICIPIO SANTA CRUZ XOXOCOTLÁN.	VIV - VIVIENDA	08 - VALLES CENTRALES	19 - CENTRO	385 - SANTA CRUZ XOXOCOTLÁN	0028 - LOS ÁNGELES	PUNTO	17.03640487	-96.75250367	Ver Mapa
511 - VIVIENDA BIENESTAR	511001 - VIVIENDA BIENESTAR	CONSTRUCCIÓN DE PISO FIRME PARA EL MEJORAMIENTO DE LA VIVIENDA, EN LA LOCALIDAD LOS ÁNGELES, MUNICIPIO SANTA CRUZ XOXOCOTLÁN.	VIV - VIVIENDA	08 - VALLES CENTRALES	19 - CENTRO	385 - SANTA CRUZ XOXOCOTLÁN	0028 - LOS ÁNGELES	PUNTO	17.03816271	-96.75389474	Ver Mapa
511 - VIVIENDA BIENESTAR	511001 - VIVIENDA BIENESTAR	CONSTRUCCIÓN DE PISO FIRME PARA EL MEJORAMIENTO DE LA VIVIENDA, EN LA LOCALIDAD LOS ÁNGELES, MUNICIPIO SANTA CRUZ XOXOCOTLÁN.	VIV - VIVIENDA	08 - VALLES CENTRALES	19 - CENTRO	385 - SANTA CRUZ XOXOCOTLÁN	0028 - LOS ÁNGELES	PUNTO	17.03823604	-96.75424494	Ver Mapa
511 - VIVIENDA BIENESTAR	511001 - VIVIENDA BIENESTAR	CONSTRUCCIÓN DE PISO FIRME PARA EL MEJORAMIENTO DE LA VIVIENDA, EN LA LOCALIDAD LOS ÁNGELES, MUNICIPIO SANTA CRUZ XOXOCOTLÁN.	VIV - VIVIENDA	08 - VALLES CENTRALES	19 - CENTRO	385 - SANTA CRUZ XOXOCOTLÁN	0028 - LOS ÁNGELES	PUNTO	17.03831233	-96.753014	Ver Mapa
511 - VIVIENDA BIENESTAR	511001 - VIVIENDA BIENESTAR	CONSTRUCCIÓN DE PISO FIRME PARA EL MEJORAMIENTO DE LA VIVIENDA, EN LA LOCALIDAD LOS ÁNGELES, MUNICIPIO SANTA CRUZ XOXOCOTLÁN.	VIV - VIVIENDA	08 - VALLES CENTRALES	19 - CENTRO	385 - SANTA CRUZ XOXOCOTLÁN	0028 - LOS ÁNGELES	PUNTO	17.03837058	-96.75331408	Ver Mapa
511 - VIVIENDA BIENESTAR	511001 - VIVIENDA BIENESTAR	CONSTRUCCIÓN DE PISO FIRME PARA EL MEJORAMIENTO DE LA VIVIENDA, EN LA LOCALIDAD LOS ÁNGELES, MUNICIPIO SANTA CRUZ XOXOCOTLÁN.	VIV - VIVIENDA	08 - VALLES CENTRALES	19 - CENTRO	385 - SANTA CRUZ XOXOCOTLÁN	0028 - LOS ÁNGELES	PUNTO	17.03839741	-96.75160697	Ver Mapa
511 - VIVIENDA BIENESTAR	511001 - VIVIENDA BIENESTAR	CONSTRUCCIÓN DE PISO FIRME PARA EL MEJORAMIENTO DE LA VIVIENDA, EN LA LOCALIDAD LOS ÁNGELES, MUNICIPIO SANTA CRUZ XOXOCOTLÁN.	VIV - VIVIENDA	08 - VALLES CENTRALES	19 - CENTRO	385 - SANTA CRUZ XOXOCOTLÁN	0028 - LOS ÁNGELES	PUNTO	17.03841526	-96.75256983	Ver Mapa
511 - VIVIENDA BIENESTAR	511001 - VIVIENDA BIENESTAR	CONSTRUCCIÓN DE TECHO FIRME PARA EL MEJORAMIENTO DE LA VIVIENDA, EN LA LOCALIDAD SAN JUAN COTZOCÓN, MUNICIPIO SAN JUAN COTZOCÓN.	VIV - VIVIENDA	06 - SIERRA DE JUÁREZ	14 - MIXE	190 - SAN JUAN COTZOCÓN	0001 - SAN JUAN COTZOCÓN	PUNTO	17.15747228	-95.7837972	Ver Mapa
511 - VIVIENDA BIENESTAR	511001 - VIVIENDA BIENESTAR	CONSTRUCCIÓN DE TECHO FIRME PARA EL MEJORAMIENTO DE LA VIVIENDA, EN LA LOCALIDAD SAN JUAN COTZOCÓN, MUNICIPIO SAN JUAN COTZOCÓN.	VIV - VIVIENDA	06 - SIERRA DE JUÁREZ	14 - MIXE	190 - SAN JUAN COTZOCÓN	0001 - SAN JUAN COTZOCÓN	PUNTO	17.15752391	-95.78362533	Ver Mapa
511 - VIVIENDA BIENESTAR	511001 - VIVIENDA BIENESTAR	CONSTRUCCIÓN DE TECHO FIRME PARA EL MEJORAMIENTO DE LA VIVIENDA, EN LA LOCALIDAD SAN JUAN COTZOCÓN, MUNICIPIO SAN JUAN COTZOCÓN.	VIV - VIVIENDA	06 - SIERRA DE JUÁREZ	14 - MIXE	190 - SAN JUAN COTZOCÓN	0001 - SAN JUAN COTZOCÓN	PUNTO	17.15778113	-95.78314617	Ver Mapa
511 - VIVIENDA BIENESTAR	511001 - VIVIENDA BIENESTAR	CONSTRUCCIÓN DE TECHO FIRME PARA EL MEJORAMIENTO DE LA VIVIENDA, EN LA LOCALIDAD SAN JUAN COTZOCÓN, MUNICIPIO SAN JUAN COTZOCÓN.	VIV - VIVIENDA	06 - SIERRA DE JUÁREZ	14 - MIXE	190 - SAN JUAN COTZOCÓN	0001 - SAN JUAN COTZOCÓN	PUNTO	17.15784116	-95.78257477	Ver Mapa
511 - VIVIENDA BIENESTAR	511001 - VIVIENDA BIENESTAR	CONSTRUCCIÓN DE TECHO FIRME PARA EL MEJORAMIENTO DE LA VIVIENDA, EN LA LOCALIDAD SAN JUAN COTZOCÓN, MUNICIPIO SAN JUAN COTZOCÓN.	VIV - VIVIENDA	06 - SIERRA DE JUÁREZ	14 - MIXE	190 - SAN JUAN COTZOCÓN	0001 - SAN JUAN COTZOCÓN	PUNTO	17.15822867	-95.78441346	Ver Mapa

UNIDAD RESPONSABLE	UNIDAD EJECUTORA	NOMBRE ACTIVIDAD	VERTIENTE	REGION	DISTRITO	MUNICIPIO	LOCALIDAD	TIPO AREA GEOGRAFICA	LATITUD	LONGITUD	CONSULTAR
511 - VIVIENDA BIENESTAR	511001 - VIVIENDA BIENESTAR	CONSTRUCCIÓN DE PISO FIRME PARA EL MEJORAMIENTO DE LA VIVIENDA, EN LA LOCALIDAD EL TECOLOTE, MUNICIPIO SAN FELIPE TEJALÁPAM.	VIV - VIVIENDA	08 - VALLES CENTRALES	11 - ETLA	135 - SAN FELIPE TEJALÁPAM	0006 - EL TECOLOTE	PUNTO	17.102544	-96.858969	Ver Mapa
511 - VIVIENDA BIENESTAR	511001 - VIVIENDA BIENESTAR	CONSTRUCCIÓN DE PISO FIRME PARA EL MEJORAMIENTO DE LA VIVIENDA, EN LA LOCALIDAD EL TECOLOTE, MUNICIPIO SAN FELIPE TEJALÁPAM.	VIV - VIVIENDA	08 - VALLES CENTRALES	11 - ETLA	135 - SAN FELIPE TEJALÁPAM	0006 - EL TECOLOTE	PUNTO	17.102731	-96.856991	Ver Mapa
511 - VIVIENDA BIENESTAR	511001 - VIVIENDA BIENESTAR	CONSTRUCCIÓN DE PISO FIRME PARA EL MEJORAMIENTO DE LA VIVIENDA, EN LA LOCALIDAD SAN LORENZO ALBARRADAS, MUNICIPIO SAN LORENZO ALBARRADAS.	VIV - VIVIENDA	08 - VALLES CENTRALES	20 - TLACOLULA	226 - SAN LORENZO ALBARRADAS	0001 - SAN LORENZO ALBARRADAS	PUNTO	16.91238101	-96.25624841	Ver Mapa
511 - VIVIENDA BIENESTAR	511001 - VIVIENDA BIENESTAR	CONSTRUCCIÓN DE PISO FIRME PARA EL MEJORAMIENTO DE LA VIVIENDA, EN LA LOCALIDAD SAN LORENZO ALBARRADAS, MUNICIPIO SAN LORENZO ALBARRADAS.	VIV - VIVIENDA	08 - VALLES CENTRALES	20 - TLACOLULA	226 - SAN LORENZO ALBARRADAS	0001 - SAN LORENZO ALBARRADAS	PUNTO	16.91240503	-96.25691282	Ver Mapa
511 - VIVIENDA BIENESTAR	511001 - VIVIENDA BIENESTAR	CONSTRUCCIÓN DE PISO FIRME PARA EL MEJORAMIENTO DE LA VIVIENDA, EN LA LOCALIDAD SAN LORENZO ALBARRADAS, MUNICIPIO SAN LORENZO ALBARRADAS.	VIV - VIVIENDA	08 - VALLES CENTRALES	20 - TLACOLULA	226 - SAN LORENZO ALBARRADAS	0001 - SAN LORENZO ALBARRADAS	PUNTO	16.91266458	-96.25644421	Ver Mapa
511 - VIVIENDA BIENESTAR	511001 - VIVIENDA BIENESTAR	CONSTRUCCIÓN DE PISO FIRME PARA EL MEJORAMIENTO DE LA VIVIENDA, EN LA LOCALIDAD SAN LORENZO ALBARRADAS, MUNICIPIO SAN LORENZO ALBARRADAS.	VIV - VIVIENDA	08 - VALLES CENTRALES	20 - TLACOLULA	226 - SAN LORENZO ALBARRADAS	0001 - SAN LORENZO ALBARRADAS	PUNTO	16.91293531	-96.25455191	Ver Mapa
511 - VIVIENDA BIENESTAR	511001 - VIVIENDA BIENESTAR	CONSTRUCCIÓN DE PISO FIRME PARA EL MEJORAMIENTO DE LA VIVIENDA, EN LA LOCALIDAD SAN LORENZO ALBARRADAS, MUNICIPIO SAN LORENZO ALBARRADAS.	VIV - VIVIENDA	08 - VALLES CENTRALES	20 - TLACOLULA	226 - SAN LORENZO ALBARRADAS	0001 - SAN LORENZO ALBARRADAS	PUNTO	16.91334051	-96.25891026	Ver Mapa
511 - VIVIENDA BIENESTAR	511001 - VIVIENDA BIENESTAR	CONSTRUCCIÓN DE PISO FIRME PARA EL MEJORAMIENTO DE LA VIVIENDA, EN LA LOCALIDAD SAN LORENZO ALBARRADAS, MUNICIPIO SAN LORENZO ALBARRADAS.	VIV - VIVIENDA	08 - VALLES CENTRALES	20 - TLACOLULA	226 - SAN LORENZO ALBARRADAS	0001 - SAN LORENZO ALBARRADAS	PUNTO	16.9153682	-96.25815459	Ver Mapa
532 - INSTITUTO OAXAQUEÑO CONSTRUCTOR DE INFRAESTRUCTURA EDUCATIVA	532001 - INSTITUTO OAXAQUEÑO CONSTRUCTOR DE INFRAESTRUCTURA EDUCATIVA	CONSTRUCCIÓN DE SANITARIOS EN COBAO NÚM. 57 CON CLAVE ESCOLAR: 20ECB0057F, EN LA LOCALIDAD SAN JUAN BAUTISTA LO DE SOTO, MUNICIPIO SAN JUAN BAUTISTA LO DE SOTO	EDI - EDUCACION E INVESTIGACION	02 - COSTA	21 - JAMILTEPEC	180 - SAN JUAN BAUTISTA LO DE SOTO	0001 - SAN JUAN BAUTISTA LO DE SOTO	PUNTO	16.49883136	-98.33758685	Ver Mapa
532 - INSTITUTO OAXAQUEÑO CONSTRUCTOR DE INFRAESTRUCTURA EDUCATIVA	532001 - INSTITUTO OAXAQUEÑO CONSTRUCTOR DE INFRAESTRUCTURA EDUCATIVA	CONSTRUCCIÓN DE AULA EN ESCUELA PRIMARIA "BENITO JUÁREZ" CON CLAVE ESCOLAR: 20DPR0425P, EN LA LOCALIDAD SAN AGUSTÍN TLACOTEPEC, MUNICIPIO SAN AGUSTÍN TLACOTEPEC	EDI - EDUCACION E INVESTIGACION	04 - MIXTECA	16 - TLAXIACO	086 - SAN AGUSTÍN TLACOTEPEC	0001 - SAN AGUSTÍN TLACOTEPEC	PUNTO	17.20394204	-97.51950753	Ver Mapa
532 - INSTITUTO OAXAQUEÑO CONSTRUCTOR DE INFRAESTRUCTURA EDUCATIVA	532001 - INSTITUTO OAXAQUEÑO CONSTRUCTOR DE INFRAESTRUCTURA EDUCATIVA	CONSTRUCCIÓN DE AULA EN ESCUELA PRIMARIA "SIMÓN BOLÍVAR" CON CLAVE ESCOLAR: 20DPR2881R, EN LA LOCALIDAD DE SANTA ANA, MUNICIPIO DE SANTA ANA.	EDI - EDUCACION E INVESTIGACION	07 - SIERRA SUR	26 - MIAHUATLÁN	353 - SANTA ANA	0001 - SANTA ANA	PUNTO	16.34231632	-96.71513419	Ver Mapa
532 - INSTITUTO OAXAQUEÑO CONSTRUCTOR DE INFRAESTRUCTURA EDUCATIVA	532001 - INSTITUTO OAXAQUEÑO CONSTRUCTOR DE INFRAESTRUCTURA EDUCATIVA	CONSTRUCCIÓN DE AULA EN IEBU NÚM. 250 CON CLAVE ESCOLAR: 20ETH0252T, EN LA LOCALIDAD SANTA ANA, MUNICIPIO SANTA ANA.	EDI - EDUCACION E INVESTIGACION	07 - SIERRA SUR	26 - MIAHUATLÁN	353 - SANTA ANA	0001 - SANTA ANA	PUNTO	16.34221922	-96.71910761	Ver Mapa
532 - INSTITUTO OAXAQUEÑO CONSTRUCTOR DE INFRAESTRUCTURA EDUCATIVA	532001 - INSTITUTO OAXAQUEÑO CONSTRUCTOR DE INFRAESTRUCTURA EDUCATIVA	CONSTRUCCIÓN DE AULA EN PRIMARIA "EMILIANO ZAPATA" CON CLAVE ESCOLAR: 20DPR1181R, EN LA LOCALIDAD SANTA MARÍA PÁPALO, MUNICIPIO ANTA MARÍA PÁPALO.	EDI - EDUCACION E INVESTIGACION	01 - SIERRA DE FLORES MAGÓN	05 - CUICATLÁN	425 - SANTA MARÍA PÁPALO	0001 - SANTA MARÍA PÁPALO	PUNTO	17.78377482	-96.79694461	Ver Mapa
532 - INSTITUTO OAXAQUEÑO CONSTRUCTOR DE INFRAESTRUCTURA EDUCATIVA	532001 - INSTITUTO OAXAQUEÑO CONSTRUCTOR DE INFRAESTRUCTURA EDUCATIVA	CONSTRUCCIÓN DE TECHADO EN ÁREA DE IMPARTICIÓN DE EDUCACIÓN FÍSICA EN IEBU NÚM. 203 CON CLAVE ESCOLAR: 20ETH0203K, EN LA LOCALIDAD DE NEJAPA DE MADERO, MUNICIPIO DE NEJAPA DE MADERO.	EDI - EDUCACION E INVESTIGACION	07 - SIERRA SUR	27 - YAUTEPEC	064 - NEJAPA DE MADERO	0001 - NEJAPA DE MADERO	PUNTO	16.61134563	-95.97563206	Ver Mapa
532 - INSTITUTO OAXAQUEÑO CONSTRUCTOR DE INFRAESTRUCTURA EDUCATIVA	532001 - INSTITUTO OAXAQUEÑO CONSTRUCTOR DE INFRAESTRUCTURA EDUCATIVA	CONSTRUCCIÓN DE AULAS EN ESCUELA PRIMARIA "BENITO JUÁREZ" CON CLAVE ESCOLAR: 20DPR1255S, EN LA LOCALIDAD SANTIAGO DEL RÍO, MUNICIPIO SANTIAGO DEL RÍO	EDI - EDUCACION E INVESTIGACION	04 - MIXTECA	01 - SILCAYÓÁPAM	461 - SANTIAGO DEL RÍO	0001 - SANTIAGO DEL RÍO	PUNTO	17.45568987	-98.08912494	Ver Mapa
539 - SISTEMA OPERADOR DE LOS SERVICIOS DE AGUA POTABLE Y ALCANTARILLADO	539002 - SERVICIOS DE INFRAESTRUCTURA PARA AGUA POTABLE Y SANEAMIENTO	CONSTRUCCIÓN DE POZO PROFUNDO DE AGUA POTABLE "PARQUE PRIMAVERA 2" EN LA LOCALIDAD DE OAXACA DE JUÁREZ, MUNICIPIO DE OAXACA DE JUÁREZ.	AGP - AGUA POTABLE	08 - VALLES CENTRALES	19 - CENTRO	067 - OAXACA DE JUÁREZ	0001 - OAXACA DE JUÁREZ	PUNTO	17.0500169	-96.730789	Ver Mapa
117 - SECRETARÍA DE ADMINISTRACIÓN	117001 - OFICINA DEL SECRETARIO DE ADMINISTRACIÓN	MANTENIMIENTO DE LAS CANCHAS DE FÚTBOL, EN EL "POLIDEPORTIVO VENUSTIANO CARRANZA", EN EL MUNICIPIO DE OAXACA DE JUÁREZ.	CFD - CULTURA FISICA Y DEPORTE	08 - VALLES CENTRALES	19 - CENTRO	067 - OAXACA DE JUÁREZ	0001 - OAXACA DE JUÁREZ	PUNTO	17.065573	-96.71101	Ver Mapa
532 - INSTITUTO OAXAQUEÑO CONSTRUCTOR DE INFRAESTRUCTURA EDUCATIVA	532001 - INSTITUTO OAXAQUEÑO CONSTRUCTOR DE INFRAESTRUCTURA EDUCATIVA	IMPLEMENTACIÓN DE LA RED DEL POZO PROFUNDO, IMPLEMENTACIÓN DEL SISTEMA FOTOVOLTAICO,IMPLEMENTACIÓN PARA 3 SISTEMAS DE RIEGO EN INSTITUTO TECNOLÓGICO DE COMITANCILLO	EDI - EDUCACION E INVESTIGACION	03 - ISTMO	28 - TEHUANTEPEC	305 - SAN PEDRO COMITANCILLO	0001 - SAN PEDRO COMITANCILLO	PUNTO	16.4900103	-95.14282304	Ver Mapa
532 - INSTITUTO OAXAQUEÑO CONSTRUCTOR DE INFRAESTRUCTURA EDUCATIVA	532001 - INSTITUTO OAXAQUEÑO CONSTRUCTOR DE INFRAESTRUCTURA EDUCATIVA	GIMNASIO AUDITORIO EN INSTITUTO TECNOLÓGICO SUPERIOR DE TEPOSCOLULA	EDI - EDUCACION E INVESTIGACION	04 - MIXTECA	09 - TEPOSCOLULA	339 - SAN PEDRO Y SAN PABLO TEPOSCOLULA	0001 - SAN PEDRO Y SAN PABLO TEPOSCOLULA	PUNTO	17.49505169	-97.47420656	Ver Mapa
532 - INSTITUTO OAXAQUEÑO CONSTRUCTOR DE INFRAESTRUCTURA EDUCATIVA	532001 - INSTITUTO OAXAQUEÑO CONSTRUCTOR DE INFRAESTRUCTURA EDUCATIVA	CONCLUSIÓN DE LA CONSTRUCCIÓN DE EDIFICIO DE DOCENCIA DE 2 NIVELES (UD-3) PROTOTIPO, EN LA AFROUNIVERSIDAD POLITÉCNICA INTERCULTURAL DE SANTA MARÍA CORTIJO	EDI - EDUCACION E INVESTIGACION	02 - COSTA	21 - JAMILTEPEC	402 - SANTA MARÍA CORTIJO	0001 - SANTA MARÍA CORTIJO	PUNTO	16.421276	-98.304093	Ver Mapa
532 - INSTITUTO OAXAQUEÑO CONSTRUCTOR DE INFRAESTRUCTURA EDUCATIVA	532001 - INSTITUTO OAXAQUEÑO CONSTRUCTOR DE INFRAESTRUCTURA EDUCATIVA	CONCLUSIÓN DE LA CONSTRUCCIÓN DE EDIFICIO DE DOCENCIA DE 2 NIVELES (UD-3) PROTOTIPO, EN LA UNIVERSIDAD POLITÉCNICA Y TECNOLÓGICA DEL ISTMO DE TEHUANTEPEC	EDI - EDUCACION E INVESTIGACION	03 - ISTMO	28 - TEHUANTEPEC	124 - HEROICA VILLA DE SAN BLAS ATEMPA	0001 - HEROICA VILLA DE SAN BLAS ATEMPA	PUNTO	16.33433	-95.19674	Ver Mapa
513 - COMISIÓN ESTATAL FORESTAL	513001 - COMISIÓN ESTATAL FORESTAL	PRODUCCIÓN DE PLANTAS EN VIVERO. HIDALGO SANTA CRUZ ITUNDUIJA	FOR - DESARROLLO FORESTAL	07 - SIERRA SUR	15 - PUTLA	377 - SANTA CRUZ ITUNDUIJA	0004 - HIDALGO	PUNTO	16.812225	-97.704625	Ver Mapa
513 - COMISIÓN ESTATAL FORESTAL	513001 - COMISIÓN ESTATAL FORESTAL	PRODUCCIÓN DE PLANTAS EN VIVERO. SAN JUAN ATEPEC	FOR - DESARROLLO FORESTAL	06 - SIERRA DE JUÁREZ	12 - BENEEMÉRITO DISTRITO DE IXTLÁN DE JUÁREZ	173 - SAN JUAN ATEPEC	0001 - SAN JUAN ATEPEC	PUNTO	17.438041	-96.513793	Ver Mapa
513 - COMISIÓN ESTATAL FORESTAL	513001 - COMISIÓN ESTATAL FORESTAL	PRODUCCIÓN DE PLANTAS EN VIVERO. TEPELME VILLA DE MORELOS	FOR - DESARROLLO FORESTAL	04 - MIXTECA	03 - COIXTLAHUACA	548 - TEPELME VILLA DE MORELOS	0001 - TEPELME VILLA DE MORELOS	PUNTO	17.872954	-97.379131	Ver Mapa
513 - COMISIÓN ESTATAL FORESTAL	513001 - COMISIÓN ESTATAL FORESTAL	PRODUCCIÓN DE PLANTAS EN VIVERO. TEOTITLÁN DE FLORES MAGÓN	FOR - DESARROLLO FORESTAL	01 - SIERRA DE FLORES MAGÓN	04 - TEOTITLÁN	545 - TEOTITLÁN DE FLORES MAGÓN	0001 - TEOTITLÁN DE FLORES MAGÓN	PUNTO	18.135617	-97.0859	Ver Mapa
513 - COMISIÓN ESTATAL FORESTAL	513001 - COMISIÓN ESTATAL FORESTAL	DESAZOLVE DE REPRESAS PARA EL USO SUSTENTABLE DE SUELO Y AGUA EN EL MUNICIPIO DE SAN FRANCISCO TELIXTLAHUACA	FOR - DESARROLLO FORESTAL	08 - VALLES CENTRALES	11 - ETLA	150 - SAN FRANCISCO TELIXTLAHUACA	0001 - SAN FRANCISCO TELIXTLAHUACA	PUNTO	17.318406	-96.894653	Ver Mapa
513 - COMISIÓN ESTATAL FORESTAL	513001 - COMISIÓN ESTATAL FORESTAL	DESAZOLVE DE REPRESAS PARA EL USO SUSTENTABLE DE SUELO Y AGUA EN EL MUNICIPIO DE SANTIAGO SUCHILQUITONGO	FOR - DESARROLLO FORESTAL	08 - VALLES CENTRALES	11 - ETLA	483 - SANTIAGO SUCHILQUITONGO	0001 - SANTIAGO SUCHILQUITONGO	PUNTO	17.225437	-96.921609	Ver Mapa
113 - SECRETARÍA DE FOMENTO AGROALIMENTARIO Y DESARROLLO RURAL	113001 - OFICINA DEL SECRETARIO DE FOMENTO AGROALIMENTARIO Y DESARROLLO RURAL	COMPRA CONSOLIDADA DE INSUMOS AGRÍCOLAS DEL PROGRAMA ABASTO SEGURO DE MAÍZ. CICLO AGRÍCOLA O-I	AGR - DESARROLLO AGRICOLA	08 - VALLES CENTRALES	19 - CENTRO	115 - SAN BARTOLO COYOTEPEC	0002 - REYES MANTECÓN	PUNTO	16.9099807	-96.720373	Ver Mapa

UNIDAD RESPONSABLE	UNIDAD EJECUTORA	NOMBRE ACTIVIDAD	VERTIENTE	REGION	DISTRITO	MUNICIPIO	LOCALIDAD	TIPO AREA GEOGRAFICA	LATITUD	LONGITUD	CONSULTAR
511 - VIVIENDA BIENESTAR	511001 - VIVIENDA BIENESTAR	CONSTRUCCIÓN DE PISO FIRME PARA EL MEJORAMIENTO DE LA VIVIENDA, EN LA LOCALIDAD EL TECOLOTE, MUNICIPIO SAN FELIPE TEJALÁPAM.	VIV - VIVIENDA	08 - VALLES CENTRALES	11 - ETLA	135 - SAN FELIPE TEJALÁPAM	0006 - EL TECOLOTE	PUNTO	17.102544	-96.858969	Ver Mapa
511 - VIVIENDA BIENESTAR	511001 - VIVIENDA BIENESTAR	CONSTRUCCIÓN DE PISO FIRME PARA EL MEJORAMIENTO DE LA VIVIENDA, EN LA LOCALIDAD EL TECOLOTE, MUNICIPIO SAN FELIPE TEJALÁPAM.	VIV - VIVIENDA	08 - VALLES CENTRALES	11 - ETLA	135 - SAN FELIPE TEJALÁPAM	0006 - EL TECOLOTE	PUNTO	17.102731	-96.856991	Ver Mapa
540 - SERVICIOS DE SALUD DE OAXACA	540001 - DIRECCIÓN GENERAL DE SERVICIOS DE SALUD	EQUIPAMIENTO DE LABORATORIO ESTATAL DE SALUD PÚBLICA EN OAXACA, EN LA LOCALIDAD DE REYES MANTECÓN	SAL - SALUD	08 - VALLES CENTRALES	19 - CENTRO	115 - SAN BARTOLO COVOTEPÉ	0002 - REYES MANTECÓN	PUNTO	16.91064741	-96.72355826	Ver Mapa
512 - COMISIÓN ESTATAL DEL AGUA PARA EL BIENESTAR	512001 - COMISIÓN ESTATAL DEL AGUA PARA EL BIENESTAR	REHABILITACIÓN DE SISTEMA DE AGUA POTABLE EN EL TRAMO TECNOLÓGICO EN LA LOCALIDAD OAXACA DE JUÁREZ, MUNICIPIO OAXACA DE JUÁREZ	AGP - AGUA POTABLE	08 - VALLES CENTRALES	19 - CENTRO	067 - OAXACA DE JUÁREZ	0001 - OAXACA DE JUÁREZ	POLILINEA	17.07714783	-96.74238287	Ver Mapa
512 - COMISIÓN ESTATAL DEL AGUA PARA EL BIENESTAR	512001 - COMISIÓN ESTATAL DEL AGUA PARA EL BIENESTAR	REHABILITACIÓN DE SISTEMA DE AGUA POTABLE EN EL TRAMO TECNOLÓGICO EN LA LOCALIDAD OAXACA DE JUÁREZ, MUNICIPIO OAXACA DE JUÁREZ	AGP - AGUA POTABLE	08 - VALLES CENTRALES	19 - CENTRO	067 - OAXACA DE JUÁREZ	0001 - OAXACA DE JUÁREZ	POLILINEA	17.07718373	-96.74231582	Ver Mapa
512 - COMISIÓN ESTATAL DEL AGUA PARA EL BIENESTAR	512001 - COMISIÓN ESTATAL DEL AGUA PARA EL BIENESTAR	REHABILITACIÓN DE SISTEMA DE AGUA POTABLE EN EL TRAMO TECNOLÓGICO EN LA LOCALIDAD OAXACA DE JUÁREZ, MUNICIPIO OAXACA DE JUÁREZ	AGP - AGUA POTABLE	08 - VALLES CENTRALES	19 - CENTRO	067 - OAXACA DE JUÁREZ	0001 - OAXACA DE JUÁREZ	POLILINEA	17.07735295	-96.74225681	Ver Mapa
512 - COMISIÓN ESTATAL DEL AGUA PARA EL BIENESTAR	512001 - COMISIÓN ESTATAL DEL AGUA PARA EL BIENESTAR	REHABILITACIÓN DE SISTEMA DE AGUA POTABLE EN EL TRAMO TECNOLÓGICO EN LA LOCALIDAD OAXACA DE JUÁREZ, MUNICIPIO OAXACA DE JUÁREZ	AGP - AGUA POTABLE	08 - VALLES CENTRALES	19 - CENTRO	067 - OAXACA DE JUÁREZ	0001 - OAXACA DE JUÁREZ	POLILINEA	17.0790631	-96.74315535	Ver Mapa
511 - VIVIENDA BIENESTAR	511001 - VIVIENDA BIENESTAR	CONSTRUCCIÓN DE PISO FIRME PARA EL MEJORAMIENTO DE LA VIVIENDA, EN LA LOCALIDAD SAN PEDRO YUCUNAMA, MUNICIPIO SAN PEDRO YUCUNAMA.	VIV - VIVIENDA	04 - MIXTECA	09 - TEPOSOLULU	341 - SAN PEDRO YUCUNAMA	0001 - SAN PEDRO YUCUNAMA	PUNTO	17.55983749	-97.4828197	Ver Mapa
511 - VIVIENDA BIENESTAR	511001 - VIVIENDA BIENESTAR	CONSTRUCCIÓN DE PISO FIRME PARA EL MEJORAMIENTO DE LA VIVIENDA, EN LA LOCALIDAD SAN PEDRO YUCUNAMA, MUNICIPIO SAN PEDRO YUCUNAMA.	VIV - VIVIENDA	04 - MIXTECA	09 - TEPOSOLULU	341 - SAN PEDRO YUCUNAMA	0001 - SAN PEDRO YUCUNAMA	PUNTO	17.56180624	-97.47989211	Ver Mapa
511 - VIVIENDA BIENESTAR	511001 - VIVIENDA BIENESTAR	CONSTRUCCIÓN DE PISO FIRME PARA EL MEJORAMIENTO DE LA VIVIENDA, EN LA LOCALIDAD SAN PEDRO YUCUNAMA, MUNICIPIO SAN PEDRO YUCUNAMA.	VIV - VIVIENDA	04 - MIXTECA	09 - TEPOSOLULU	341 - SAN PEDRO YUCUNAMA	0001 - SAN PEDRO YUCUNAMA	PUNTO	17.56186691	-97.4864186	Ver Mapa
511 - VIVIENDA BIENESTAR	511001 - VIVIENDA BIENESTAR	CONSTRUCCIÓN DE PISO FIRME PARA EL MEJORAMIENTO DE LA VIVIENDA, EN LA LOCALIDAD SAN PEDRO YUCUNAMA, MUNICIPIO SAN PEDRO YUCUNAMA.	VIV - VIVIENDA	04 - MIXTECA	09 - TEPOSOLULU	341 - SAN PEDRO YUCUNAMA	0001 - SAN PEDRO YUCUNAMA	PUNTO	17.56190715	-97.48352616	Ver Mapa
511 - VIVIENDA BIENESTAR	511001 - VIVIENDA BIENESTAR	CONSTRUCCIÓN DE PISO FIRME PARA EL MEJORAMIENTO DE LA VIVIENDA, EN LA LOCALIDAD SAN PEDRO YUCUNAMA, MUNICIPIO SAN PEDRO YUCUNAMA.	VIV - VIVIENDA	04 - MIXTECA	09 - TEPOSOLULU	341 - SAN PEDRO YUCUNAMA	0001 - SAN PEDRO YUCUNAMA	PUNTO	17.561917	-97.48479345	Ver Mapa
511 - VIVIENDA BIENESTAR	511001 - VIVIENDA BIENESTAR	CONSTRUCCIÓN DE PISO FIRME PARA EL MEJORAMIENTO DE LA VIVIENDA, EN LA LOCALIDAD SAN PEDRO YUCUNAMA, MUNICIPIO SAN PEDRO YUCUNAMA.	VIV - VIVIENDA	04 - MIXTECA	09 - TEPOSOLULU	341 - SAN PEDRO YUCUNAMA	0001 - SAN PEDRO YUCUNAMA	PUNTO	17.56195455	-97.48497057	Ver Mapa
511 - VIVIENDA BIENESTAR	511001 - VIVIENDA BIENESTAR	CONSTRUCCIÓN DE PISO FIRME PARA EL MEJORAMIENTO DE LA VIVIENDA, EN LA LOCALIDAD SAN PEDRO YUCUNAMA, MUNICIPIO SAN PEDRO YUCUNAMA.	VIV - VIVIENDA	04 - MIXTECA	09 - TEPOSOLULU	341 - SAN PEDRO YUCUNAMA	0001 - SAN PEDRO YUCUNAMA	PUNTO	17.56226711	-97.48675656	Ver Mapa
511 - VIVIENDA BIENESTAR	511001 - VIVIENDA BIENESTAR	CONSTRUCCIÓN DE PISO FIRME PARA EL MEJORAMIENTO DE LA VIVIENDA, EN LA LOCALIDAD SAN PEDRO YUCUNAMA, MUNICIPIO SAN PEDRO YUCUNAMA.	VIV - VIVIENDA	04 - MIXTECA	09 - TEPOSOLULU	341 - SAN PEDRO YUCUNAMA	0001 - SAN PEDRO YUCUNAMA	PUNTO	17.56259527	-97.48148114	Ver Mapa
511 - VIVIENDA BIENESTAR	511001 - VIVIENDA BIENESTAR	CONSTRUCCIÓN DE PISO FIRME PARA EL MEJORAMIENTO DE LA VIVIENDA, EN LA LOCALIDAD SAN PEDRO YUCUNAMA, MUNICIPIO SAN PEDRO YUCUNAMA.	VIV - VIVIENDA	04 - MIXTECA	09 - TEPOSOLULU	341 - SAN PEDRO YUCUNAMA	0001 - SAN PEDRO YUCUNAMA	PUNTO	17.56279844	-97.48519667	Ver Mapa
511 - VIVIENDA BIENESTAR	511001 - VIVIENDA BIENESTAR	CONSTRUCCIÓN DE PISO FIRME PARA EL MEJORAMIENTO DE LA VIVIENDA, EN LA LOCALIDAD SAN PEDRO YUCUNAMA, MUNICIPIO SAN PEDRO YUCUNAMA.	VIV - VIVIENDA	04 - MIXTECA	09 - TEPOSOLULU	341 - SAN PEDRO YUCUNAMA	0001 - SAN PEDRO YUCUNAMA	PUNTO	17.56285971	-97.48422446	Ver Mapa
511 - VIVIENDA BIENESTAR	511001 - VIVIENDA BIENESTAR	CONSTRUCCIÓN DE PISO FIRME PARA EL MEJORAMIENTO DE LA VIVIENDA, EN LA LOCALIDAD SAN PEDRO YUCUNAMA, MUNICIPIO SAN PEDRO YUCUNAMA.	VIV - VIVIENDA	04 - MIXTECA	09 - TEPOSOLULU	341 - SAN PEDRO YUCUNAMA	0001 - SAN PEDRO YUCUNAMA	PUNTO	17.56294172	-97.48168765	Ver Mapa
511 - VIVIENDA BIENESTAR	511001 - VIVIENDA BIENESTAR	CONSTRUCCIÓN DE PISO FIRME PARA EL MEJORAMIENTO DE LA VIVIENDA, EN LA LOCALIDAD SAN PEDRO YUCUNAMA, MUNICIPIO SAN PEDRO YUCUNAMA.	VIV - VIVIENDA	04 - MIXTECA	09 - TEPOSOLULU	341 - SAN PEDRO YUCUNAMA	0001 - SAN PEDRO YUCUNAMA	PUNTO	17.56321644	-97.48617292	Ver Mapa
511 - VIVIENDA BIENESTAR	511001 - VIVIENDA BIENESTAR	CONSTRUCCIÓN DE PISO FIRME PARA EL MEJORAMIENTO DE LA VIVIENDA, EN LA LOCALIDAD SAN PEDRO YUCUNAMA, MUNICIPIO SAN PEDRO YUCUNAMA.	VIV - VIVIENDA	04 - MIXTECA	09 - TEPOSOLULU	341 - SAN PEDRO YUCUNAMA	0001 - SAN PEDRO YUCUNAMA	PUNTO	17.56328912	-97.48567738	Ver Mapa
511 - VIVIENDA BIENESTAR	511001 - VIVIENDA BIENESTAR	CONSTRUCCIÓN DE PISO FIRME PARA EL MEJORAMIENTO DE LA VIVIENDA, EN LA LOCALIDAD SAN PEDRO YUCUNAMA, MUNICIPIO SAN PEDRO YUCUNAMA.	VIV - VIVIENDA	04 - MIXTECA	09 - TEPOSOLULU	341 - SAN PEDRO YUCUNAMA	0001 - SAN PEDRO YUCUNAMA	PUNTO	17.56488642	-97.48294266	Ver Mapa
511 - VIVIENDA BIENESTAR	511001 - VIVIENDA BIENESTAR	CONSTRUCCIÓN DE PISO FIRME PARA EL MEJORAMIENTO DE LA VIVIENDA, EN LA LOCALIDAD SAN PEDRO YUCUNAMA, MUNICIPIO SAN PEDRO YUCUNAMA.	VIV - VIVIENDA	04 - MIXTECA	09 - TEPOSOLULU	341 - SAN PEDRO YUCUNAMA	0001 - SAN PEDRO YUCUNAMA	PUNTO	17.56663392	-97.48345481	Ver Mapa
512 - COMISIÓN ESTATAL DEL AGUA PARA EL BIENESTAR	512001 - COMISIÓN ESTATAL DEL AGUA PARA EL BIENESTAR	REHABILITACIÓN DEL SISTEMA DE AGUA POTABLE TRAMO CARRETERA INTERNACIONAL EN LA LOCALIDAD HACIENDA BLANCA, MUNICIPIO SAN PABLO ETLA	AGP - AGUA POTABLE	08 - VALLES CENTRALES	11 - ETLA	293 - SAN PABLO ETLA	0003 - HACIENDA BLANCA	POLILINEA	17.13233695	-96.77214769	Ver Mapa
512 - COMISIÓN ESTATAL DEL AGUA PARA EL BIENESTAR	512001 - COMISIÓN ESTATAL DEL AGUA PARA EL BIENESTAR	REHABILITACIÓN DEL SISTEMA DE AGUA POTABLE TRAMO CARRETERA INTERNACIONAL EN LA LOCALIDAD HACIENDA BLANCA, MUNICIPIO SAN PABLO ETLA	AGP - AGUA POTABLE	08 - VALLES CENTRALES	11 - ETLA	293 - SAN PABLO ETLA	0003 - HACIENDA BLANCA	POLILINEA	17.13354915	-96.77314485	Ver Mapa
512 - COMISIÓN ESTATAL DEL AGUA PARA EL BIENESTAR	512001 - COMISIÓN ESTATAL DEL AGUA PARA EL BIENESTAR	REHABILITACIÓN DEL SISTEMA DE AGUA POTABLE TRAMO CARRETERA INTERNACIONAL EN LA LOCALIDAD HACIENDA BLANCA, MUNICIPIO SAN PABLO ETLA	AGP - AGUA POTABLE	08 - VALLES CENTRALES	11 - ETLA	293 - SAN PABLO ETLA	0003 - HACIENDA BLANCA	POLILINEA	17.13479873	-96.77409093	Ver Mapa
512 - COMISIÓN ESTATAL DEL AGUA PARA EL BIENESTAR	512001 - COMISIÓN ESTATAL DEL AGUA PARA EL BIENESTAR	REHABILITACIÓN DEL SISTEMA DE AGUA POTABLE TRAMO CARRETERA INTERNACIONAL EN LA LOCALIDAD HACIENDA BLANCA, MUNICIPIO SAN PABLO ETLA	AGP - AGUA POTABLE	08 - VALLES CENTRALES	11 - ETLA	293 - SAN PABLO ETLA	0003 - HACIENDA BLANCA	POLILINEA	17.13570908	-96.7745929	Ver Mapa
512 - COMISIÓN ESTATAL DEL AGUA PARA EL BIENESTAR	512001 - COMISIÓN ESTATAL DEL AGUA PARA EL BIENESTAR	REHABILITACIÓN DEL SISTEMA DE AGUA POTABLE TRAMO CARRETERA INTERNACIONAL EN LA LOCALIDAD HACIENDA BLANCA, MUNICIPIO SAN PABLO ETLA	AGP - AGUA POTABLE	08 - VALLES CENTRALES	11 - ETLA	293 - SAN PABLO ETLA	0003 - HACIENDA BLANCA	POLILINEA	17.13677767	-96.77506828	Ver Mapa
512 - COMISIÓN ESTATAL DEL AGUA PARA EL BIENESTAR	512001 - COMISIÓN ESTATAL DEL AGUA PARA EL BIENESTAR	REHABILITACIÓN DEL SISTEMA DE AGUA POTABLE TRAMO CARRETERA INTERNACIONAL EN LA LOCALIDAD HACIENDA BLANCA, MUNICIPIO SAN PABLO ETLA	AGP - AGUA POTABLE	08 - VALLES CENTRALES	11 - ETLA	293 - SAN PABLO ETLA	0003 - HACIENDA BLANCA	POLILINEA	17.14157755	-96.77713449	Ver Mapa
129 - SECRETARÍA DE TURISMO	129001 - OFICINA DEL SECRETARIO DE TURISMO	EVENTO TURÍSTICO EDICIÓN 31 DE LAS FIESTAS DE NOVIEMBRE EN PUERTO ESCONDIDO 2024.	TUR - DESARROLLO TURISTICO	02 - COSTA	22 - JUQUILA	318 - SAN PEDRO MIXTEPEC - DTO. 22 -	0009 - PUERTO ESCONDIDO	PUNTO	15.852417	-97.056175	Ver Mapa

UNIDAD RESPONSABLE	UNIDAD EJECUTORA	NOMBRE ACTIVIDAD	VERTIENTE	REGION	DISTRITO	MUNICIPIO	LOCALIDAD	TIPO AREA GEOGRAFICA	LATITUD	LONGITUD	CONSULTAR
511 - VIVIENDA BIENESTAR	511001 - VIVIENDA BIENESTAR	CONSTRUCCIÓN DE PISO FIRME PARA EL MEJORAMIENTO DE LA VIVIENDA, EN LA LOCALIDAD EL TECOLOTE, MUNICIPIO SAN FELIPE TEJALÁPAM.	VIV - VIVIENDA	08 - VALLES CENTRALES	11 - ETLA	135 - SAN FELIPE TEJALÁPAM	0006 - EL TECOLOTE	PUNTO	17.102544	-96.858969	Ver Mapa
511 - VIVIENDA BIENESTAR	511001 - VIVIENDA BIENESTAR	CONSTRUCCIÓN DE PISO FIRME PARA EL MEJORAMIENTO DE LA VIVIENDA, EN LA LOCALIDAD EL TECOLOTE, MUNICIPIO SAN FELIPE TEJALÁPAM.	VIV - VIVIENDA	08 - VALLES CENTRALES	11 - ETLA	135 - SAN FELIPE TEJALÁPAM	0006 - EL TECOLOTE	PUNTO	17.102731	-96.856991	Ver Mapa
129 - SECRETARÍA DE TURISMO	129001 - OFICINA DEL SECRETARIO DE TURISMO	EVENTO TURÍSTICO EDICIÓN 31 DE LAS FIESTAS DE NOVIEMBRE EN PUERTO ESCONDIDO 2024.	TUR - DESARROLLO TURISTICO	02 - COSTA	22 - JUQUILA	318 - SAN PEDRO MIXTEPEC - DTO. 22 -	0009 - PUERTO ESCONDIDO	PUNTO	15.86233	-97.071643	Ver Mapa
531 - INSTITUTO ESTATAL DE EDUCACIÓN PÚBLICA DE OAXACA	531001 - DIRECCIÓN GENERAL DEL IEPEO	PROYECTO ESTATAL: ATIENDE A LAS NECESIDADES DE LAS ESCUELAS NORMALES; ESCUELA NORMAL EXPERIMENTAL HUAIJAPAN (EQUIPAMIENTO)	EDI - EDUCACION E INVESTIGACION	04 - MIXTECA	02 - HUAIJAPAN	039 - HEROICA CIUDAD DE HUAIJAPAN DE LEÓN	0001 - HEROICA CIUDAD DE HUAIJAPAN DE LEÓN	PUNTO	17.81140812	-97.7701734	Ver Mapa
531 - INSTITUTO ESTATAL DE EDUCACIÓN PÚBLICA DE OAXACA	531001 - DIRECCIÓN GENERAL DEL IEPEO	PROYECTO ESTATAL: ATIENDE A LAS NECESIDADES DE LA GESTIÓN ESTATAL; CENTRO REGIONAL DE EDUCACIÓN NORMAL RÍO GRANDE (CONSERVACIÓN Y MANTENIMIENTO).	EDI - EDUCACION E INVESTIGACION	02 - COSTA	22 - JUQUILA	334 - VILLA DE TUTUTEPEC	0034 - RÍO GRANDE O PIEDRA PARADA	PUNTO	15.99890628	-97.42426723	Ver Mapa
531 - INSTITUTO ESTATAL DE EDUCACIÓN PÚBLICA DE OAXACA	531001 - DIRECCIÓN GENERAL DEL IEPEO	PROYECTO ESTATAL: ATIENDE A LAS NECESIDADES DE LA GESTIÓN ESTATAL; ESCUELA NORMAL DE EDUCACIÓN ESPECIAL (CONSERVACIÓN Y MANTENIMIENTO).	EDI - EDUCACION E INVESTIGACION	08 - VALLES CENTRALES	19 - CENTRO	067 - OAXACA DE JUÁREZ	0001 - OAXACA DE JUÁREZ	PUNTO	17.08658543	-96.69824069	Ver Mapa
531 - INSTITUTO ESTATAL DE EDUCACIÓN PÚBLICA DE OAXACA	531001 - DIRECCIÓN GENERAL DEL IEPEO	PROYECTO ESTATAL: ATIENDE A LAS NECESIDADES DE LA GESTIÓN ESTATAL; ESCUELA NORMAL EXPERIMENTAL POTE. VENUSTIANO CARRANZA (CONSERVACIÓN Y MANTENIMIENTO).	EDI - EDUCACION E INVESTIGACION	02 - COSTA	21 - JAMILTEPEC	185 - SAN JUAN CACAHUATEPEC	0001 - SAN JUAN CACAHUATEPEC	PUNTO	16.61902032	-98.15194476	Ver Mapa
531 - INSTITUTO ESTATAL DE EDUCACIÓN PÚBLICA DE OAXACA	531001 - DIRECCIÓN GENERAL DEL IEPEO	PROYECTO ESTATAL: ATIENDE A LAS NECESIDADES DE LA GESTIÓN ESTATAL; ESCUELA NORMAL DE EDUCACIÓN PREESCOLAR (CONSERVACIÓN Y MANTENIMIENTO).	EDI - EDUCACION E INVESTIGACION	08 - VALLES CENTRALES	19 - CENTRO	067 - OAXACA DE JUÁREZ	0001 - OAXACA DE JUÁREZ	PUNTO	17.0429624	-96.72946972	Ver Mapa
531 - INSTITUTO ESTATAL DE EDUCACIÓN PÚBLICA DE OAXACA	531001 - DIRECCIÓN GENERAL DEL IEPEO	CENTRO REGIONAL DE EDUCACIÓN NORMAL DE OAXACA (CONSERVACIÓN Y MANTENIMIENTO)	EDI - EDUCACION E INVESTIGACION	08 - VALLES CENTRALES	19 - CENTRO	067 - OAXACA DE JUÁREZ	0001 - OAXACA DE JUÁREZ	PUNTO	17.08760345	-96.71672871	Ver Mapa
531 - INSTITUTO ESTATAL DE EDUCACIÓN PÚBLICA DE OAXACA	531001 - DIRECCIÓN GENERAL DEL IEPEO	CENTRO REGIONAL DE EDUCACIÓN NORMAL RÍO GRANDE (CONSERVACIÓN Y MANTENIMIENTO)	EDI - EDUCACION E INVESTIGACION	02 - COSTA	22 - JUQUILA	334 - VILLA DE TUTUTEPEC	0034 - RÍO GRANDE O PIEDRA PARADA	PUNTO	15.99890628	-97.42426723	Ver Mapa
531 - INSTITUTO ESTATAL DE EDUCACIÓN PÚBLICA DE OAXACA	531001 - DIRECCIÓN GENERAL DEL IEPEO	ESCUELA NORMAL BILINGÜE E INTERCULTURAL DE OAXACA (CONSERVACIÓN Y MANTENIMIENTO)	EDI - EDUCACION E INVESTIGACION	08 - VALLES CENTRALES	20 - TLACOLLULA	550 - SAN JERÓNIMO TLACOCHAHUAYA	0001 - SAN JERÓNIMO TLACOCHAHUAYA	PUNTO	16.98859568	-96.57563243	Ver Mapa
531 - INSTITUTO ESTATAL DE EDUCACIÓN PÚBLICA DE OAXACA	531001 - DIRECCIÓN GENERAL DEL IEPEO	ESCUELA NORMAL DE EDUCACIÓN ESPECIAL (CONSERVACIÓN Y MANTENIMIENTO)	EDI - EDUCACION E INVESTIGACION	08 - VALLES CENTRALES	19 - CENTRO	067 - OAXACA DE JUÁREZ	0001 - OAXACA DE JUÁREZ	PUNTO	17.08658543	-96.69824069	Ver Mapa
531 - INSTITUTO ESTATAL DE EDUCACIÓN PÚBLICA DE OAXACA	531001 - DIRECCIÓN GENERAL DEL IEPEO	ESCUELA NORMAL EXPERIMENTAL HUAIJAPAN (CONSERVACIÓN Y MANTENIMIENTO)	EDI - EDUCACION E INVESTIGACION	04 - MIXTECA	02 - HUAIJAPAN	039 - HEROICA CIUDAD DE HUAIJAPAN DE LEÓN	0001 - HEROICA CIUDAD DE HUAIJAPAN DE LEÓN	PUNTO	17.81140812	-97.7701734	Ver Mapa
531 - INSTITUTO ESTATAL DE EDUCACIÓN PÚBLICA DE OAXACA	531001 - DIRECCIÓN GENERAL DEL IEPEO	ESCUELA NORMAL EXPERIMENTAL "PRESIDENTE LÁZARO CÁRDENAS (CONSERVACIÓN Y MANTENIMIENTO)	EDI - EDUCACION E INVESTIGACION	07 - SIERRA SUR	15 - PUTLA	073 - PUTLA VILLA DE GUERRERO	0001 - PUTLA VILLA DE GUERRERO	PUNTO	17.027323	-97.933729	Ver Mapa
531 - INSTITUTO ESTATAL DE EDUCACIÓN PÚBLICA DE OAXACA	531001 - DIRECCIÓN GENERAL DEL IEPEO	ESCUELA NORMAL EXPERIMENTAL POTE.VENUSTIANO CARRANZA (CONSERVACIÓN Y MANTENIMIENTO)	EDI - EDUCACION E INVESTIGACION	02 - COSTA	21 - JAMILTEPEC	185 - SAN JUAN CACAHUATEPEC	0001 - SAN JUAN CACAHUATEPEC	PUNTO	16.619083	-98.151937	Ver Mapa
531 - INSTITUTO ESTATAL DE EDUCACIÓN PÚBLICA DE OAXACA	531001 - DIRECCIÓN GENERAL DEL IEPEO	ESCUELA NORMAL RURAL VANGUARDIA (CONSERVACIÓN Y MANTENIMIENTO)	EDI - EDUCACION E INVESTIGACION	04 - MIXTECA	09 - TEPOSOLULLA	540 - VILLA DE TAMAZULÁPAM DEL PROGRESO	0001 - VILLA DE TAMAZULÁPAM DEL PROGRESO	PUNTO	17.67008492	-97.56557018	Ver Mapa
531 - INSTITUTO ESTATAL DE EDUCACIÓN PÚBLICA DE OAXACA	531001 - DIRECCIÓN GENERAL DEL IEPEO	ESCUELA NORMAL URBANA FEDERAL DEL ISTMO (CONSERVACIÓN Y MANTENIMIENTO)	EDI - EDUCACION E INVESTIGACION	03 - ISTMO	29 - JUCHITÁN	014 - CIUDAD IXTEPEC	0001 - CIUDAD IXTEPEC	PUNTO	16.546786	-95.084754	Ver Mapa
531 - INSTITUTO ESTATAL DE EDUCACIÓN PÚBLICA DE OAXACA	531001 - DIRECCIÓN GENERAL DEL IEPEO	ESCUELA NORMAL DE EDUCACIÓN PREESCOLAR (CONSERVACIÓN Y MANTENIMIENTO)	EDI - EDUCACION E INVESTIGACION	08 - VALLES CENTRALES	19 - CENTRO	067 - OAXACA DE JUÁREZ	0001 - OAXACA DE JUÁREZ	PUNTO	17.0429624	-96.72946972	Ver Mapa
532 - INSTITUTO OAXAQUEÑO CONSTRUCTOR DE INFRAESTRUCTURA EDUCATIVA	532001 - INSTITUTO OAXAQUEÑO CONSTRUCTOR DE INFRAESTRUCTURA EDUCATIVA	REPARACIONES GENERALES EN ESCUELA PRIMARIA "BENITO JUÁREZ" CON CLAVE ESCOLAR: 20DPB1892P, EN LA LOCALIDAD DE SANTA ANA YARENI, MUNICIPIO DE SANTA ANA YARENI	EDI - EDUCACION E INVESTIGACION	06 - SIERRA DE JUÁREZ	12 - BENE MéRITO DISTRITO DE IXTLÁN DE JUÁREZ	359 - SANTA ANA YARENI	0001 - SANTA ANA YARENI	PUNTO	17.39455283	-96.61209536	Ver Mapa
532 - INSTITUTO OAXAQUEÑO CONSTRUCTOR DE INFRAESTRUCTURA EDUCATIVA	532001 - INSTITUTO OAXAQUEÑO CONSTRUCTOR DE INFRAESTRUCTURA EDUCATIVA	CONSTRUCCIÓN DE AULA EN ESCUELA SECUNDARIA TÉCNICA NÚM.105 CON CLAVE ESCOLAR: 20DST0118U, EN LA LOCALIDAD DE AYOQUEZCO DE ALDAMA, MUNICIPIO AYOQUEZCO DE ALDAMA	EDI - EDUCACION E INVESTIGACION	08 - VALLES CENTRALES	18 - ZIMATLÁN	398 - AYOQUEZCO DE ALDAMA	0001 - AYOQUEZCO DE ALDAMA	PUNTO	16.68691208	-96.85290862	Ver Mapa
531 - INSTITUTO ESTATAL DE EDUCACIÓN PÚBLICA DE OAXACA	531001 - DIRECCIÓN GENERAL DEL IEPEO	CENTRO REGIONAL DE EDUCACIÓN NORMAL DE OAXACA (EQUIPAMIENTO)	EDI - EDUCACION E INVESTIGACION	08 - VALLES CENTRALES	19 - CENTRO	067 - OAXACA DE JUÁREZ	0001 - OAXACA DE JUÁREZ	PUNTO	17.08760345	-96.71672871	Ver Mapa
531 - INSTITUTO ESTATAL DE EDUCACIÓN PÚBLICA DE OAXACA	531001 - DIRECCIÓN GENERAL DEL IEPEO	CENTRO REGIONAL DE EDUCACIÓN NORMAL RÍO GRANDE (EQUIPAMIENTO)	EDI - EDUCACION E INVESTIGACION	02 - COSTA	22 - JUQUILA	334 - VILLA DE TUTUTEPEC	0034 - RÍO GRANDE O PIEDRA PARADA	PUNTO	15.99890628	-97.42426723	Ver Mapa
531 - INSTITUTO ESTATAL DE EDUCACIÓN PÚBLICA DE OAXACA	531001 - DIRECCIÓN GENERAL DEL IEPEO	ESCUELA NORMAL EXPERIMENTAL DE TEPOSOLULLA (EQUIPAMIENTO)	EDI - EDUCACION E INVESTIGACION	04 - MIXTECA	09 - TEPOSOLULLA	339 - SAN PEDRO Y SAN PABLO TEPOSOLULLA	0001 - SAN PEDRO Y SAN PABLO TEPOSOLULLA	PUNTO	17.50953057	-97.49100651	Ver Mapa
531 - INSTITUTO ESTATAL DE EDUCACIÓN PÚBLICA DE OAXACA	531001 - DIRECCIÓN GENERAL DEL IEPEO	ESCUELA NORMAL EXPERIMENTAL HUAIJAPAN (EQUIPAMIENTO)	EDI - EDUCACION E INVESTIGACION	04 - MIXTECA	02 - HUAIJAPAN	039 - HEROICA CIUDAD DE HUAIJAPAN DE LEÓN	0001 - HEROICA CIUDAD DE HUAIJAPAN DE LEÓN	PUNTO	17.81140812	-97.7701734	Ver Mapa
531 - INSTITUTO ESTATAL DE EDUCACIÓN PÚBLICA DE OAXACA	531001 - DIRECCIÓN GENERAL DEL IEPEO	ESCUELA NORMAL EXPERIMENTAL "PRESIDENTE LÁZARO CÁRDENAS" (EQUIPAMIENTO)	EDI - EDUCACION E INVESTIGACION	07 - SIERRA SUR	15 - PUTLA	073 - PUTLA VILLA DE GUERRERO	0001 - PUTLA VILLA DE GUERRERO	PUNTO	17.02729439	-97.93372825	Ver Mapa
531 - INSTITUTO ESTATAL DE EDUCACIÓN PÚBLICA DE OAXACA	531001 - DIRECCIÓN GENERAL DEL IEPEO	ESCUELA NORMAL RURAL VANGUARDIA (EQUIPAMIENTO)	EDI - EDUCACION E INVESTIGACION	04 - MIXTECA	09 - TEPOSOLULLA	540 - VILLA DE TAMAZULÁPAM DEL PROGRESO	0001 - VILLA DE TAMAZULÁPAM DEL PROGRESO	PUNTO	17.67008355	-97.56559227	Ver Mapa
531 - INSTITUTO ESTATAL DE EDUCACIÓN PÚBLICA DE OAXACA	531001 - DIRECCIÓN GENERAL DEL IEPEO	ESCUELA NORMAL URBANA FEDERAL DEL ISTMO (EQUIPAMIENTO)	EDI - EDUCACION E INVESTIGACION	03 - ISTMO	29 - JUCHITÁN	014 - CIUDAD IXTEPEC	0001 - CIUDAD IXTEPEC	PUNTO	16.546786	-95.084754	Ver Mapa
531 - INSTITUTO ESTATAL DE EDUCACIÓN PÚBLICA DE OAXACA	531001 - DIRECCIÓN GENERAL DEL IEPEO	PROGRAMA FORTALECIMIENTO DE LOS SERVICIOS DE EDUCACIÓN ESPECIAL: EQUIPAMIENTO ESCOLAR EN 1 CENTRO DE EDUCACION ESPECIAL DEL MUNICIPIO DE TEOTITLÁN DE FLORES MAGÓN	EDI - EDUCACION E INVESTIGACION	01 - SIERRA DE FLORES MAGÓN	04 - TEOTITLÁN	545 - TEOTITLÁN DE FLORES MAGÓN	0001 - TEOTITLÁN DE FLORES MAGÓN	PUNTO	18.13000749	-97.06724614	Ver Mapa
531 - INSTITUTO ESTATAL DE EDUCACIÓN PÚBLICA DE OAXACA	531001 - DIRECCIÓN GENERAL DEL IEPEO	PROGRAMA FORTALECIMIENTO DE LOS SERVICIOS DE EDUCACIÓN ESPECIAL: EQUIPAMIENTO ESCOLAR EN 3 CENTROS DE EDUCACION ESPECIAL DEL MUNICIPIO DE HEROICA CIUDAD DE JUCHITÁN DE ZARAGOZA	EDI - EDUCACION E INVESTIGACION	03 - ISTMO	29 - JUCHITÁN	043 - JUCHITÁN DE ZARAGOZA	0000 - COBERTURA MUNICIPAL HEROICA CIUDAD DE JUCHITÁN DE ZARAGOZA	PUNTO	16.4359568	-95.01191645	Ver Mapa
531 - INSTITUTO ESTATAL DE EDUCACIÓN PÚBLICA DE OAXACA	531001 - DIRECCIÓN GENERAL DEL IEPEO	PROGRAMA FORTALECIMIENTO DE LOS SERVICIOS DE EDUCACIÓN ESPECIAL: EQUIPAMIENTO ESCOLAR EN 1 CENTRO DE EDUCACION ESPECIAL DEL MUNICIPIO DE CIUDAD IXTEPEC	EDI - EDUCACION E INVESTIGACION	03 - ISTMO	29 - JUCHITÁN	014 - CIUDAD IXTEPEC	0001 - CIUDAD IXTEPEC	PUNTO	16.54677338	-95.08278029	Ver Mapa
531 - INSTITUTO ESTATAL DE EDUCACIÓN PÚBLICA DE OAXACA	531001 - DIRECCIÓN GENERAL DEL IEPEO	PROGRAMA FORTALECIMIENTO DE LOS SERVICIOS DE EDUCACIÓN ESPECIAL: EQUIPAMIENTO ESCOLAR EN 1 CENTRO DE EDUCACION ESPECIAL DEL MUNICIPIO DE SAN ANDRÉS DINICUITI	EDI - EDUCACION E INVESTIGACION	04 - MIXTECA	02 - HUAIJAPAN	089 - SAN ANDRÉS DINICUITI	0001 - SAN ANDRÉS DINICUITI	PUNTO	17.68683631	-97.72628385	Ver Mapa
531 - INSTITUTO ESTATAL DE EDUCACIÓN PÚBLICA DE OAXACA	531001 - DIRECCIÓN GENERAL DEL IEPEO	PROGRAMA FORTALECIMIENTO DE LOS SERVICIOS DE EDUCACIÓN ESPECIAL: EQUIPAMIENTO ESCOLAR EN 3 CENTROS DE EDUCACION ESPECIAL DEL MUNICIPIO DE HEROICA CIUDAD DE HUAIJAPAN DE LEÓN	EDI - EDUCACION E INVESTIGACION	04 - MIXTECA	02 - HUAIJAPAN	039 - HEROICA CIUDAD DE HUAIJAPAN DE LEÓN	0000 - COBERTURA MUNICIPAL HEROICA CIUDAD DE HUAIJAPAN DE LEÓN	PUNTO	17.81222114	-97.78940533	Ver Mapa

UNIDAD RESPONSABLE	UNIDAD EJECUTORA	NOMBRE ACTIVIDAD	VERTIENTE	REGION	DISTRITO	MUNICIPIO	LOCALIDAD	TIPO AREA GEOGRAFICA	LATITUD	LONGITUD	CONSULTAR
511 - VIVIENDA BIENESTAR	511001 - VIVIENDA BIENESTAR	CONSTRUCCIÓN DE PISO FIRME PARA EL MEJORAMIENTO DE LA VIVIENDA, EN LA LOCALIDAD EL TECOLOTE, MUNICIPIO SAN FELIPE TEJALÁPAM.	VIV - VIVIENDA	08 - VALLES CENTRALES	11 - ETLA	135 - SAN FELIPE TEJALÁPAM	0006 - EL TECOLOTE	PUNTO	17.102544	-96.858969	 Ver Mapa
511 - VIVIENDA BIENESTAR	511001 - VIVIENDA BIENESTAR	CONSTRUCCIÓN DE PISO FIRME PARA EL MEJORAMIENTO DE LA VIVIENDA, EN LA LOCALIDAD EL TECOLOTE, MUNICIPIO SAN FELIPE TEJALÁPAM.	VIV - VIVIENDA	08 - VALLES CENTRALES	11 - ETLA	135 - SAN FELIPE TEJALÁPAM	0006 - EL TECOLOTE	PUNTO	17.102731	-96.856991	 Ver Mapa
531 - INSTITUTO ESTATAL DE EDUCACIÓN PÚBLICA DE OAXACA	531001 - DIRECCIÓN GENERAL DEL IEIPO	PROGRAMA FORTALECIMIENTO DE LOS SERVICIOS DE EDUCACIÓN ESPECIAL: EQUIPAMIENTO ESCOLAR EN 1 CENTRO DE EDUCACION ESPECIAL DEL MUNICIPIO DE VILLA DE TAMAZULAPAM DEL PROGRESO	EDI - EDUCACION E INVESTIGACION	04 - MIXTECA	09 - TEPOSCOLULA	540 - VILLA DE TAMAZULÁPAM DEL PROGRESO	0001 - VILLA DE TAMAZULÁPAM DEL PROGRESO	PUNTO	17.68491439	-97.569444	 Ver Mapa
531 - INSTITUTO ESTATAL DE EDUCACIÓN PÚBLICA DE OAXACA	531001 - DIRECCIÓN GENERAL DEL IEIPO	PROGRAMA FORTALECIMIENTO DE LOS SERVICIOS DE EDUCACIÓN ESPECIAL: EQUIPAMIENTO ESCOLAR EN 1 CENTRO DE EDUCACION ESPECIAL DEL MUNICIPIO DE SANTIAGO JUXTLAHUACA	EDI - EDUCACION E INVESTIGACION	04 - MIXTECA	08 - JUXTLAHUACA	469 - SANTIAGO JUXTLAHUACA	0001 - SANTIAGO JUXTLAHUACA	PUNTO	17.33845265	-98.01258495	 Ver Mapa
531 - INSTITUTO ESTATAL DE EDUCACIÓN PÚBLICA DE OAXACA	531001 - DIRECCIÓN GENERAL DEL IEIPO	PROGRAMA FORTALECIMIENTO DE LOS SERVICIOS DE EDUCACIÓN ESPECIAL: EQUIPAMIENTO ESCOLAR EN 1 CENTRO DE EDUCACION ESPECIAL DEL MUNICIPIO DE MIAHUATLÁN DE PORFIRIO DÍAZ	EDI - EDUCACION E INVESTIGACION	07 - SIERRA SUR	26 - MIAHUATLÁN	059 - MIAHUATLÁN DE PORFIRIO DÍAZ	0001 - MIAHUATLÁN DE PORFIRIO DÍAZ	PUNTO	16.34182138	-96.60041172	 Ver Mapa
531 - INSTITUTO ESTATAL DE EDUCACIÓN PÚBLICA DE OAXACA	531001 - DIRECCIÓN GENERAL DEL IEIPO	PROGRAMA FORTALECIMIENTO DE LOS SERVICIOS DE EDUCACIÓN ESPECIAL: EQUIPAMIENTO ESCOLAR EN 1 CENTRO DE EDUCACION ESPECIAL DEL MUNICIPIO DE PUTLA VILLA DE GUERRERO	EDI - EDUCACION E INVESTIGACION	07 - SIERRA SUR	15 - PUTLA	073 - PUTLA VILLA DE GUERRERO	0001 - PUTLA VILLA DE GUERRERO	PUNTO	17.03297291	-97.91858055	 Ver Mapa
531 - INSTITUTO ESTATAL DE EDUCACIÓN PÚBLICA DE OAXACA	531001 - DIRECCIÓN GENERAL DEL IEIPO	PROGRAMA FORTALECIMIENTO DE LOS SERVICIOS DE EDUCACIÓN ESPECIAL: EQUIPAMIENTO ESCOLAR EN 14 CENTROS DE EDUCACION ESPECIAL DEL MUNICIPIO DE OAXACA DE JUÁREZ	EDI - EDUCACION E INVESTIGACION	08 - VALLES CENTRALES	19 - CENTRO	067 - OAXACA DE JUÁREZ	0000 - COBERTURA MUNICIPAL OAXACA DE JUÁREZ	PUNTO	17.08430545	-96.71632999	 Ver Mapa
531 - INSTITUTO ESTATAL DE EDUCACIÓN PÚBLICA DE OAXACA	531001 - DIRECCIÓN GENERAL DEL IEIPO	PROGRAMA FORTALECIMIENTO DE LOS SERVICIOS DE EDUCACIÓN ESPECIAL: EQUIPAMIENTO ESCOLAR EN 1 CENTRO DE EDUCACION ESPECIAL DEL MUNICIPIO DE SAN ANDRÉS HUAYÁPAM	EDI - EDUCACION E INVESTIGACION	08 - VALLES CENTRALES	19 - CENTRO	091 - SAN ANDRÉS HUAYÁPAM	0001 - SAN ANDRÉS HUAYÁPAM	PUNTO	17.10287298	-96.66721317	 Ver Mapa
531 - INSTITUTO ESTATAL DE EDUCACIÓN PÚBLICA DE OAXACA	531001 - DIRECCIÓN GENERAL DEL IEIPO	PROGRAMA FORTALECIMIENTO DE LOS SERVICIOS DE EDUCACIÓN ESPECIAL: EQUIPAMIENTO ESCOLAR EN 1 CENTRO DE EDUCACION ESPECIAL DEL MUNICIPIO DE SANTA CRUZ XOXOCOTLÁN	EDI - EDUCACION E INVESTIGACION	08 - VALLES CENTRALES	19 - CENTRO	385 - SANTA CRUZ XOXOCOTLÁN	0003 - ARRAZOLA	PUNTO	17.03667873	-96.78982242	 Ver Mapa
531 - INSTITUTO ESTATAL DE EDUCACIÓN PÚBLICA DE OAXACA	531001 - DIRECCIÓN GENERAL DEL IEIPO	PROGRAMA FORTALECIMIENTO DE LOS SERVICIOS DE EDUCACIÓN ESPECIAL: EQUIPAMIENTO ESCOLAR EN 1 CENTRO DE EDUCACION ESPECIAL DEL MUNICIPIO DE SANTA LUCÍA DEL CAMINO	EDI - EDUCACION E INVESTIGACION	08 - VALLES CENTRALES	19 - CENTRO	390 - SANTA LUCÍA DEL CAMINO	0001 - SANTA LUCÍA DEL CAMINO	PUNTO	17.06163458	-96.69457945	 Ver Mapa
531 - INSTITUTO ESTATAL DE EDUCACIÓN PÚBLICA DE OAXACA	531001 - DIRECCIÓN GENERAL DEL IEIPO	PROGRAMA FORTALECIMIENTO DE LOS SERVICIOS DE EDUCACIÓN ESPECIAL: EQUIPAMIENTO ESCOLAR EN 1 CENTRO DE EDUCACION ESPECIAL DEL MUNICIPIO DE SANTA MARÍA COYOTEPEC	EDI - EDUCACION E INVESTIGACION	08 - VALLES CENTRALES	19 - CENTRO	403 - SANTA MARÍA COYOTEPEC	0001 - SANTA MARÍA COYOTEPEC	PUNTO	16.97697619	-96.70844859	 Ver Mapa
531 - INSTITUTO ESTATAL DE EDUCACIÓN PÚBLICA DE OAXACA	531001 - DIRECCIÓN GENERAL DEL IEIPO	PROGRAMA FORTALECIMIENTO DE LOS SERVICIOS DE EDUCACIÓN ESPECIAL: EQUIPAMIENTO ESCOLAR EN 1 CENTRO DE EDUCACION ESPECIAL DEL MUNICIPIO DE SAN JUAN DEL ESTADO	EDI - EDUCACION E INVESTIGACION	08 - VALLES CENTRALES	11 - ETLA	193 - SAN JUAN DEL ESTADO	0001 - SAN JUAN DEL ESTADO	PUNTO	17.27538268	-96.8049915	 Ver Mapa
531 - INSTITUTO ESTATAL DE EDUCACIÓN PÚBLICA DE OAXACA	531001 - DIRECCIÓN GENERAL DEL IEIPO	PROGRAMA FORTALECIMIENTO DE LOS SERVICIOS DE EDUCACIÓN ESPECIAL: EQUIPAMIENTO ESCOLAR EN 1 CENTRO DE EDUCACION ESPECIAL DEL MUNICIPIO DE SAN LORENZO CACAOTEPEC	EDI - EDUCACION E INVESTIGACION	08 - VALLES CENTRALES	11 - ETLA	227 - SAN LORENZO CACAOTEPEC	0001 - SAN LORENZO CACAOTEPEC	PUNTO	17.12267087	-96.80090419	 Ver Mapa
531 - INSTITUTO ESTATAL DE EDUCACIÓN PÚBLICA DE OAXACA	531001 - DIRECCIÓN GENERAL DEL IEIPO	PROGRAMA FORTALECIMIENTO DE LOS SERVICIOS DE EDUCACIÓN ESPECIAL: EQUIPAMIENTO ESCOLAR EN 2 CENTROS DE EDUCACION ESPECIAL DEL MUNICIPIO DE SAN PABLO ETLA	EDI - EDUCACION E INVESTIGACION	08 - VALLES CENTRALES	11 - ETLA	293 - SAN PABLO ETLA	0000 - COBERTURA MUNICIPAL SAN PABLO ETLA	PUNTO	17.145506	-96.76449	 Ver Mapa
531 - INSTITUTO ESTATAL DE EDUCACIÓN PÚBLICA DE OAXACA	531001 - DIRECCIÓN GENERAL DEL IEIPO	PROGRAMA FORTALECIMIENTO DE LOS SERVICIOS DE EDUCACIÓN ESPECIAL: EQUIPAMIENTO ESCOLAR EN 3 CENTROS DE EDUCACION ESPECIAL DEL MUNICIPIO DE OCOTLÁN DE MORELOS	EDI - EDUCACION E INVESTIGACION	08 - VALLES CENTRALES	25 - OCOTLÁN	068 - OCOTLÁN DE MORELOS	0000 - COBERTURA MUNICIPAL OCOTLÁN DE MORELOS	PUNTO	16.78378778	-96.66761992	 Ver Mapa
531 - INSTITUTO ESTATAL DE EDUCACIÓN PÚBLICA DE OAXACA	531001 - DIRECCIÓN GENERAL DEL IEIPO	PROGRAMA FORTALECIMIENTO DE LOS SERVICIOS DE EDUCACIÓN ESPECIAL: EQUIPAMIENTO ESCOLAR EN 1 CENTRO DE EDUCACION ESPECIAL DEL MUNICIPIO DE SANTIAGO APOSTOL	EDI - EDUCACION E INVESTIGACION	08 - VALLES CENTRALES	25 - OCOTLÁN	452 - SANTIAGO APOSTOL	0001 - SANTIAGO APOSTOL	PUNTO	16.80447688	-96.72278113	 Ver Mapa
531 - INSTITUTO ESTATAL DE EDUCACIÓN PÚBLICA DE OAXACA	531001 - DIRECCIÓN GENERAL DEL IEIPO	PROGRAMA FORTALECIMIENTO DE LOS SERVICIOS DE EDUCACIÓN ESPECIAL: EQUIPAMIENTO ESCOLAR EN 1 CENTRO DE EDUCACION ESPECIAL DEL MUNICIPIO DE SAN JUAN GUELAVÍA	EDI - EDUCACION E INVESTIGACION	08 - VALLES CENTRALES	20 - TLACOLULA	197 - SAN JUAN GUELAVÍA	0001 - SAN JUAN GUELAVÍA	PUNTO	16.95675	-96.54204	 Ver Mapa
531 - INSTITUTO ESTATAL DE EDUCACIÓN PÚBLICA DE OAXACA	531001 - DIRECCIÓN GENERAL DEL IEIPO	PROGRAMA FORTALECIMIENTO DE LOS SERVICIOS DE EDUCACIÓN ESPECIAL: EQUIPAMIENTO ESCOLAR EN 1 CENTRO DE EDUCACION ESPECIAL DEL MUNICIPIO DE SAN JUAN TEITIPAC	EDI - EDUCACION E INVESTIGACION	08 - VALLES CENTRALES	20 - TLACOLULA	219 - SAN JUAN TEITIPAC	0001 - SAN JUAN TEITIPAC	PUNTO	16.93716288	-96.61205797	 Ver Mapa
531 - INSTITUTO ESTATAL DE EDUCACIÓN PÚBLICA DE OAXACA	531001 - DIRECCIÓN GENERAL DEL IEIPO	PROGRAMA FORTALECIMIENTO DE LOS SERVICIOS DE EDUCACIÓN ESPECIAL: EQUIPAMIENTO ESCOLAR EN 1 CENTRO DE EDUCACION ESPECIAL DEL MUNICIPIO DE SAN LUCAS QUIAVINÍ	EDI - EDUCACION E INVESTIGACION	08 - VALLES CENTRALES	20 - TLACOLULA	233 - SAN LUCAS QUIAVINÍ	0001 - SAN LUCAS QUIAVINÍ	PUNTO	16.89190267	-96.47003719	 Ver Mapa
531 - INSTITUTO ESTATAL DE EDUCACIÓN PÚBLICA DE OAXACA	531001 - DIRECCIÓN GENERAL DEL IEIPO	PROGRAMA FORTALECIMIENTO DE LOS SERVICIOS DE EDUCACIÓN ESPECIAL: EQUIPAMIENTO ESCOLAR EN 1 CENTRO DE EDUCACION ESPECIAL DEL MUNICIPIO DE SAN SEBASTIAN ABASOLO	EDI - EDUCACION E INVESTIGACION	08 - VALLES CENTRALES	20 - TLACOLULA	343 - SAN SEBASTIÁN ABASOLO	0001 - SAN SEBASTIÁN ABASOLO	PUNTO	16.99908315	-96.59908035	 Ver Mapa
531 - INSTITUTO ESTATAL DE EDUCACIÓN PÚBLICA DE OAXACA	531001 - DIRECCIÓN GENERAL DEL IEIPO	PROGRAMA FORTALECIMIENTO DE LOS SERVICIOS DE EDUCACIÓN ESPECIAL: EQUIPAMIENTO ESCOLAR EN 1 CENTRO DE EDUCACION ESPECIAL DEL MUNICIPIO DE SANTA CRUZ MIXTEPEC	EDI - EDUCACION E INVESTIGACION	08 - VALLES CENTRALES	18 - ZIMATLÁN	378 - SANTA CRUZ MIXTEPEC	0001 - SANTA CRUZ MIXTEPEC	PUNTO	16.79305828	-96.88162413	 Ver Mapa
511 - VIVIENDA BIENESTAR	511001 - VIVIENDA BIENESTAR	CONSTRUCCIÓN DE PISO FIRME PARA EL MEJORAMIENTO DE LA VIVIENDA, EN LA LOCALIDAD SANTIAGO NACALTEPEC, MUNICIPIO SANTIAGO NACALTEPEC.	VIV - VIVIENDA	01 - SIERRA DE FLORES MAGÓN	05 - CUICATLÁN	478 - SANTIAGO NACALTEPEC	0001 - SANTIAGO NACALTEPEC	PUNTO	17.50103669	-96.91860154	 Ver Mapa

UNIDAD RESPONSABLE	UNIDAD EJECUTORA	NOMBRE ACTIVIDAD	VERTIENTE	REGION	DISTRITO	MUNICIPIO	LOCALIDAD	TIPO AREA GEOGRAFICA	LATITUD	LONGITUD	CONSULTAR
511 - VIVIENDA BIENESTAR	511001 - VIVIENDA BIENESTAR	CONSTRUCCIÓN DE PISO FIRME PARA EL MEJORAMIENTO DE LA VIVIENDA, EN LA LOCALIDAD EL TECOLOTE, MUNICIPIO SAN FELIPE TEJALÁPAM.	VIV - VIVIENDA	08 - VALLES CENTRALES	11 - ETLA	135 - SAN FELIPE TEJALÁPAM	0006 - EL TECOLOTE	PUNTO	17.102544	-96.858969	Ver Mapa
511 - VIVIENDA BIENESTAR	511001 - VIVIENDA BIENESTAR	CONSTRUCCIÓN DE PISO FIRME PARA EL MEJORAMIENTO DE LA VIVIENDA, EN LA LOCALIDAD EL TECOLOTE, MUNICIPIO SAN FELIPE TEJALÁPAM.	VIV - VIVIENDA	08 - VALLES CENTRALES	11 - ETLA	135 - SAN FELIPE TEJALÁPAM	0006 - EL TECOLOTE	PUNTO	17.102731	-96.856991	Ver Mapa
511 - VIVIENDA BIENESTAR	511001 - VIVIENDA BIENESTAR	CONSTRUCCIÓN DE PISO FIRME PARA EL MEJORAMIENTO DE LA VIVIENDA, EN LA LOCALIDAD SANTIAGO NACALTEPEC, MUNICIPIO SANTIAGO NACALTEPEC.	VIV - VIVIENDA	01 - SIERRA DE FLORES MAGÓN	05 - CUICATLÁN	478 - SANTIAGO NACALTEPEC	0001 - SANTIAGO NACALTEPEC	PUNTO	17.50323988	-96.91856395	Ver Mapa
511 - VIVIENDA BIENESTAR	511001 - VIVIENDA BIENESTAR	CONSTRUCCIÓN DE PISO FIRME PARA EL MEJORAMIENTO DE LA VIVIENDA, EN LA LOCALIDAD SANTIAGO NACALTEPEC, MUNICIPIO SANTIAGO NACALTEPEC.	VIV - VIVIENDA	01 - SIERRA DE FLORES MAGÓN	05 - CUICATLÁN	478 - SANTIAGO NACALTEPEC	0001 - SANTIAGO NACALTEPEC	PUNTO	17.50439005	-96.91614885	Ver Mapa
511 - VIVIENDA BIENESTAR	511001 - VIVIENDA BIENESTAR	CONSTRUCCIÓN DE PISO FIRME PARA EL MEJORAMIENTO DE LA VIVIENDA, EN LA LOCALIDAD SANTIAGO NACALTEPEC, MUNICIPIO SANTIAGO NACALTEPEC.	VIV - VIVIENDA	01 - SIERRA DE FLORES MAGÓN	05 - CUICATLÁN	478 - SANTIAGO NACALTEPEC	0001 - SANTIAGO NACALTEPEC	PUNTO	17.50485087	-96.91606314	Ver Mapa
511 - VIVIENDA BIENESTAR	511001 - VIVIENDA BIENESTAR	CONSTRUCCIÓN DE PISO FIRME PARA EL MEJORAMIENTO DE LA VIVIENDA, EN LA LOCALIDAD SANTIAGO NACALTEPEC, MUNICIPIO SANTIAGO NACALTEPEC.	VIV - VIVIENDA	01 - SIERRA DE FLORES MAGÓN	05 - CUICATLÁN	478 - SANTIAGO NACALTEPEC	0001 - SANTIAGO NACALTEPEC	PUNTO	17.50548326	-96.91615975	Ver Mapa
511 - VIVIENDA BIENESTAR	511001 - VIVIENDA BIENESTAR	CONSTRUCCIÓN DE PISO FIRME PARA EL MEJORAMIENTO DE LA VIVIENDA, EN LA LOCALIDAD SANTIAGO NACALTEPEC, MUNICIPIO SANTIAGO NACALTEPEC.	VIV - VIVIENDA	01 - SIERRA DE FLORES MAGÓN	05 - CUICATLÁN	478 - SANTIAGO NACALTEPEC	0001 - SANTIAGO NACALTEPEC	PUNTO	17.50753409	-96.91842717	Ver Mapa
511 - VIVIENDA BIENESTAR	511001 - VIVIENDA BIENESTAR	CONSTRUCCIÓN DE PISO FIRME PARA EL MEJORAMIENTO DE LA VIVIENDA, EN LA LOCALIDAD SANTIAGO NACALTEPEC, MUNICIPIO SANTIAGO NACALTEPEC.	VIV - VIVIENDA	01 - SIERRA DE FLORES MAGÓN	05 - CUICATLÁN	478 - SANTIAGO NACALTEPEC	0001 - SANTIAGO NACALTEPEC	PUNTO	17.50773107	-96.91820573	Ver Mapa
511 - VIVIENDA BIENESTAR	511001 - VIVIENDA BIENESTAR	CONSTRUCCIÓN DE PISO FIRME PARA EL MEJORAMIENTO DE LA VIVIENDA, EN LA LOCALIDAD SANTIAGO NACALTEPEC, MUNICIPIO SANTIAGO NACALTEPEC.	VIV - VIVIENDA	01 - SIERRA DE FLORES MAGÓN	05 - CUICATLÁN	478 - SANTIAGO NACALTEPEC	0001 - SANTIAGO NACALTEPEC	PUNTO	17.51430218	-96.9220467	Ver Mapa
511 - VIVIENDA BIENESTAR	511001 - VIVIENDA BIENESTAR	CONSTRUCCIÓN DE PISO FIRME PARA EL MEJORAMIENTO DE LA VIVIENDA, EN LA LOCALIDAD SANTIAGO NACALTEPEC, MUNICIPIO SANTIAGO NACALTEPEC.	VIV - VIVIENDA	01 - SIERRA DE FLORES MAGÓN	05 - CUICATLÁN	478 - SANTIAGO NACALTEPEC	0001 - SANTIAGO NACALTEPEC	PUNTO	17.51540055	-96.92023998	Ver Mapa
511 - VIVIENDA BIENESTAR	511001 - VIVIENDA BIENESTAR	CONSTRUCCIÓN DE PISO FIRME PARA EL MEJORAMIENTO DE LA VIVIENDA, EN LA LOCALIDAD SANTIAGO NACALTEPEC, MUNICIPIO SANTIAGO NACALTEPEC.	VIV - VIVIENDA	01 - SIERRA DE FLORES MAGÓN	05 - CUICATLÁN	478 - SANTIAGO NACALTEPEC	0001 - SANTIAGO NACALTEPEC	PUNTO	17.51649147	-96.9203124	Ver Mapa
511 - VIVIENDA BIENESTAR	511001 - VIVIENDA BIENESTAR	CONSTRUCCIÓN DE PISO FIRME PARA EL MEJORAMIENTO DE LA VIVIENDA, EN LA LOCALIDAD SANTIAGO NACALTEPEC, MUNICIPIO SANTIAGO NACALTEPEC.	VIV - VIVIENDA	01 - SIERRA DE FLORES MAGÓN	05 - CUICATLÁN	478 - SANTIAGO NACALTEPEC	0001 - SANTIAGO NACALTEPEC	PUNTO	17.51761986	-96.91755038	Ver Mapa
511 - VIVIENDA BIENESTAR	511001 - VIVIENDA BIENESTAR	CONSTRUCCIÓN DE PISO FIRME PARA EL MEJORAMIENTO DE LA VIVIENDA, EN LA LOCALIDAD PATA DE GALLO, MUNICIPIO SAN ANTONIO HUIITEPEC.	VIV - VIVIENDA	08 - VALLES CENTRALES	17 - ZAACHILA	108 - SAN ANTONIO HUIITEPEC	0042 - PATA DE GALLO	PUNTO	16.93513537	-97.14415379	Ver Mapa
511 - VIVIENDA BIENESTAR	511001 - VIVIENDA BIENESTAR	CONSTRUCCIÓN DE PISO FIRME PARA EL MEJORAMIENTO DE LA VIVIENDA, EN LA LOCALIDAD LOMA DE TIZNE, MUNICIPIO SAN ANTONIO HUIITEPEC.	VIV - VIVIENDA	08 - VALLES CENTRALES	17 - ZAACHILA	108 - SAN ANTONIO HUIITEPEC	0011 - LOMA DE TIZNE	PUNTO	16.9348927	-97.14185038	Ver Mapa
511 - VIVIENDA BIENESTAR	511001 - VIVIENDA BIENESTAR	CONSTRUCCIÓN DE PISO FIRME PARA EL MEJORAMIENTO DE LA VIVIENDA, EN LA LOCALIDAD LOMA DE TIZNE, MUNICIPIO SAN ANTONIO HUIITEPEC.	VIV - VIVIENDA	08 - VALLES CENTRALES	17 - ZAACHILA	108 - SAN ANTONIO HUIITEPEC	0011 - LOMA DE TIZNE	PUNTO	16.93497481	-97.14145342	Ver Mapa
511 - VIVIENDA BIENESTAR	511001 - VIVIENDA BIENESTAR	CONSTRUCCIÓN DE PISO FIRME PARA EL MEJORAMIENTO DE LA VIVIENDA, EN LA LOCALIDAD LOMA DE TIZNE, MUNICIPIO SAN ANTONIO HUIITEPEC.	VIV - VIVIENDA	08 - VALLES CENTRALES	17 - ZAACHILA	108 - SAN ANTONIO HUIITEPEC	0011 - LOMA DE TIZNE	PUNTO	16.93525192	-97.14205423	Ver Mapa
511 - VIVIENDA BIENESTAR	511001 - VIVIENDA BIENESTAR	CONSTRUCCIÓN DE PISO FIRME PARA EL MEJORAMIENTO DE LA VIVIENDA, EN LA LOCALIDAD CARRIZAL YUCUCUNDO, MUNICIPIO SAN ANTONIO HUIITEPEC.	VIV - VIVIENDA	08 - VALLES CENTRALES	17 - ZAACHILA	108 - SAN ANTONIO HUIITEPEC	0028 - CARRIZAL YUCUCUNDO	PUNTO	16.91098308	-97.17848672	Ver Mapa
511 - VIVIENDA BIENESTAR	511001 - VIVIENDA BIENESTAR	CONSTRUCCIÓN DE PISO FIRME PARA EL MEJORAMIENTO DE LA VIVIENDA, EN LA LOCALIDAD CARRIZAL YUCUCUNDO, MUNICIPIO SAN ANTONIO HUIITEPEC.	VIV - VIVIENDA	08 - VALLES CENTRALES	17 - ZAACHILA	108 - SAN ANTONIO HUIITEPEC	0028 - CARRIZAL YUCUCUNDO	PUNTO	16.91163719	-97.17915309	Ver Mapa
511 - VIVIENDA BIENESTAR	511001 - VIVIENDA BIENESTAR	CONSTRUCCIÓN DE PISO FIRME PARA EL MEJORAMIENTO DE LA VIVIENDA, EN LA LOCALIDAD CARRIZAL YUCUCUNDO, MUNICIPIO SAN ANTONIO HUIITEPEC.	VIV - VIVIENDA	08 - VALLES CENTRALES	17 - ZAACHILA	108 - SAN ANTONIO HUIITEPEC	0028 - CARRIZAL YUCUCUNDO	PUNTO	16.91358204	-97.17753889	Ver Mapa
511 - VIVIENDA BIENESTAR	511001 - VIVIENDA BIENESTAR	CONSTRUCCIÓN DE PISO FIRME PARA EL MEJORAMIENTO DE LA VIVIENDA, EN LA LOCALIDAD CARRIZAL YUCUCUNDO, MUNICIPIO SAN ANTONIO HUIITEPEC.	VIV - VIVIENDA	08 - VALLES CENTRALES	17 - ZAACHILA	108 - SAN ANTONIO HUIITEPEC	0028 - CARRIZAL YUCUCUNDO	PUNTO	16.91565308	-97.17962289	Ver Mapa
511 - VIVIENDA BIENESTAR	511001 - VIVIENDA BIENESTAR	CONSTRUCCIÓN DE PISO FIRME PARA EL MEJORAMIENTO DE LA VIVIENDA, EN LA LOCALIDAD LOMA DE MIEL, MUNICIPIO SAN ANTONIO HUIITEPEC.	VIV - VIVIENDA	08 - VALLES CENTRALES	17 - ZAACHILA	108 - SAN ANTONIO HUIITEPEC	0012 - LOMA DE MIEL	PUNTO	16.95316242	-97.15744944	Ver Mapa
511 - VIVIENDA BIENESTAR	511001 - VIVIENDA BIENESTAR	CONSTRUCCIÓN DE PISO FIRME PARA EL MEJORAMIENTO DE LA VIVIENDA, EN LA LOCALIDAD LOMA DE MIEL, MUNICIPIO SAN ANTONIO HUIITEPEC.	VIV - VIVIENDA	08 - VALLES CENTRALES	17 - ZAACHILA	108 - SAN ANTONIO HUIITEPEC	0012 - LOMA DE MIEL	PUNTO	16.95328301	-97.15737971	Ver Mapa
511 - VIVIENDA BIENESTAR	511001 - VIVIENDA BIENESTAR	CONSTRUCCIÓN DE PISO FIRME PARA EL MEJORAMIENTO DE LA VIVIENDA, EN LA LOCALIDAD LOMA DE MIEL, MUNICIPIO SAN ANTONIO HUIITEPEC.	VIV - VIVIENDA	08 - VALLES CENTRALES	17 - ZAACHILA	108 - SAN ANTONIO HUIITEPEC	0012 - LOMA DE MIEL	PUNTO	16.95336383	-97.15834128	Ver Mapa
511 - VIVIENDA BIENESTAR	511001 - VIVIENDA BIENESTAR	CONSTRUCCIÓN DE PISO FIRME PARA EL MEJORAMIENTO DE LA VIVIENDA, EN LA LOCALIDAD LOMA DE MIEL, MUNICIPIO SAN ANTONIO HUIITEPEC.	VIV - VIVIENDA	08 - VALLES CENTRALES	17 - ZAACHILA	108 - SAN ANTONIO HUIITEPEC	0012 - LOMA DE MIEL	PUNTO	16.95382051	-97.15794163	Ver Mapa
511 - VIVIENDA BIENESTAR	511001 - VIVIENDA BIENESTAR	CONSTRUCCIÓN DE PISO FIRME PARA EL MEJORAMIENTO DE LA VIVIENDA, EN LA LOCALIDAD CARRIZAL, MUNICIPIO SAN ANTONIO HUIITEPEC.	VIV - VIVIENDA	08 - VALLES CENTRALES	17 - ZAACHILA	108 - SAN ANTONIO HUIITEPEC	0015 - CARRIZAL	PUNTO	16.91894187	-97.18984957	Ver Mapa
511 - VIVIENDA BIENESTAR	511001 - VIVIENDA BIENESTAR	CONSTRUCCIÓN DE PISO FIRME PARA EL MEJORAMIENTO DE LA VIVIENDA, EN LA LOCALIDAD CARRIZAL, MUNICIPIO SAN ANTONIO HUIITEPEC.	VIV - VIVIENDA	08 - VALLES CENTRALES	17 - ZAACHILA	108 - SAN ANTONIO HUIITEPEC	0015 - CARRIZAL	PUNTO	16.92044115	-97.18958529	Ver Mapa
511 - VIVIENDA BIENESTAR	511001 - VIVIENDA BIENESTAR	CONSTRUCCIÓN DE PISO FIRME PARA EL MEJORAMIENTO DE LA VIVIENDA, EN LA LOCALIDAD CARRIZAL, MUNICIPIO SAN ANTONIO HUIITEPEC.	VIV - VIVIENDA	08 - VALLES CENTRALES	17 - ZAACHILA	108 - SAN ANTONIO HUIITEPEC	0015 - CARRIZAL	PUNTO	16.92140087	-97.19164791	Ver Mapa
511 - VIVIENDA BIENESTAR	511001 - VIVIENDA BIENESTAR	CONSTRUCCIÓN DE PISO FIRME PARA EL MEJORAMIENTO DE LA VIVIENDA, EN LA LOCALIDAD CARRIZAL, MUNICIPIO SAN ANTONIO HUIITEPEC.	VIV - VIVIENDA	08 - VALLES CENTRALES	17 - ZAACHILA	108 - SAN ANTONIO HUIITEPEC	0015 - CARRIZAL	PUNTO	16.92179134	-97.19184358	Ver Mapa

UNIDAD RESPONSABLE	UNIDAD EJECUTORA	NOMBRE ACTIVIDAD	VERTIENTE	REGION	DISTRITO	MUNICIPIO	LOCALIDAD	TIPO AREA GEOGRAFICA	LATITUD	LONGITUD	CONSULTAR
511 - VIVIENDA BIENESTAR	511001 - VIVIENDA BIENESTAR	CONSTRUCCIÓN DE PISO FIRME PARA EL MEJORAMIENTO DE LA VIVIENDA, EN LA LOCALIDAD EL TECOLOTE, MUNICIPIO SAN FELIPE TEJALÁPAM.	VIV - VIVIENDA	08 - VALLES CENTRALES	11 - ETLA	135 - SAN FELIPE TEJALÁPAM	0006 - EL TECOLOTE	PUNTO	17.102544	-96.858969	Ver Mapa
511 - VIVIENDA BIENESTAR	511001 - VIVIENDA BIENESTAR	CONSTRUCCIÓN DE PISO FIRME PARA EL MEJORAMIENTO DE LA VIVIENDA, EN LA LOCALIDAD EL TECOLOTE, MUNICIPIO SAN FELIPE TEJALÁPAM.	VIV - VIVIENDA	08 - VALLES CENTRALES	11 - ETLA	135 - SAN FELIPE TEJALÁPAM	0006 - EL TECOLOTE	PUNTO	17.102731	-96.856991	Ver Mapa
512 - COMISIÓN ESTATAL DEL AGUA PARA EL BIENESTAR	512001 - COMISIÓN ESTATAL DEL AGUA PARA EL BIENESTAR	REHABILITACIÓN DEL SISTEMA DE AGUA POTABLE EN LA LOCALIDAD SANTO TOMÁS TAMAZULAPAN, MUNICIPIO SANTO TOMÁS TAMAZULAPAN	AGP - AGUA POTABLE	07 - SIERRA SUR	26 - MIAHUATLÁN	533 - SANTO TOMÁS TAMAZULAPAN	0001 - SANTO TOMÁS TAMAZULAPAN	POLILINEA	16.27552591	-96.58178697	Ver Mapa
512 - COMISIÓN ESTATAL DEL AGUA PARA EL BIENESTAR	512001 - COMISIÓN ESTATAL DEL AGUA PARA EL BIENESTAR	REHABILITACIÓN DEL SISTEMA DE AGUA POTABLE EN LA LOCALIDAD SANTO TOMÁS TAMAZULAPAN, MUNICIPIO SANTO TOMÁS TAMAZULAPAN	AGP - AGUA POTABLE	07 - SIERRA SUR	26 - MIAHUATLÁN	533 - SANTO TOMÁS TAMAZULAPAN	0001 - SANTO TOMÁS TAMAZULAPAN	POLILINEA	16.27582558	-96.58192358	Ver Mapa
512 - COMISIÓN ESTATAL DEL AGUA PARA EL BIENESTAR	512001 - COMISIÓN ESTATAL DEL AGUA PARA EL BIENESTAR	REHABILITACIÓN DEL SISTEMA DE AGUA POTABLE EN LA LOCALIDAD SANTO TOMÁS TAMAZULAPAN, MUNICIPIO SANTO TOMÁS TAMAZULAPAN	AGP - AGUA POTABLE	07 - SIERRA SUR	26 - MIAHUATLÁN	533 - SANTO TOMÁS TAMAZULAPAN	0001 - SANTO TOMÁS TAMAZULAPAN	POLILINEA	16.27611589	-96.58203225	Ver Mapa
512 - COMISIÓN ESTATAL DEL AGUA PARA EL BIENESTAR	512001 - COMISIÓN ESTATAL DEL AGUA PARA EL BIENESTAR	REHABILITACIÓN DEL SISTEMA DE AGUA POTABLE EN LA LOCALIDAD SANTO TOMÁS TAMAZULAPAN, MUNICIPIO SANTO TOMÁS TAMAZULAPAN	AGP - AGUA POTABLE	07 - SIERRA SUR	26 - MIAHUATLÁN	533 - SANTO TOMÁS TAMAZULAPAN	0001 - SANTO TOMÁS TAMAZULAPAN	POLILINEA	16.27631555	-96.58211398	Ver Mapa
512 - COMISIÓN ESTATAL DEL AGUA PARA EL BIENESTAR	512001 - COMISIÓN ESTATAL DEL AGUA PARA EL BIENESTAR	REHABILITACIÓN DEL SISTEMA DE AGUA POTABLE EN LA LOCALIDAD SANTO TOMÁS TAMAZULAPAN, MUNICIPIO SANTO TOMÁS TAMAZULAPAN	AGP - AGUA POTABLE	07 - SIERRA SUR	26 - MIAHUATLÁN	533 - SANTO TOMÁS TAMAZULAPAN	0001 - SANTO TOMÁS TAMAZULAPAN	POLILINEA	16.27661479	-96.58221319	Ver Mapa
512 - COMISIÓN ESTATAL DEL AGUA PARA EL BIENESTAR	512001 - COMISIÓN ESTATAL DEL AGUA PARA EL BIENESTAR	REHABILITACIÓN DEL SISTEMA DE AGUA POTABLE EN LA LOCALIDAD SANTO TOMÁS TAMAZULAPAN, MUNICIPIO SANTO TOMÁS TAMAZULAPAN	AGP - AGUA POTABLE	07 - SIERRA SUR	26 - MIAHUATLÁN	533 - SANTO TOMÁS TAMAZULAPAN	0001 - SANTO TOMÁS TAMAZULAPAN	POLILINEA	16.27738583	-96.58249367	Ver Mapa
512 - COMISIÓN ESTATAL DEL AGUA PARA EL BIENESTAR	512001 - COMISIÓN ESTATAL DEL AGUA PARA EL BIENESTAR	REHABILITACIÓN DEL SISTEMA DE AGUA POTABLE EN LA LOCALIDAD SANTO TOMÁS TAMAZULAPAN, MUNICIPIO SANTO TOMÁS TAMAZULAPAN	AGP - AGUA POTABLE	07 - SIERRA SUR	26 - MIAHUATLÁN	533 - SANTO TOMÁS TAMAZULAPAN	0001 - SANTO TOMÁS TAMAZULAPAN	POLILINEA	16.27763999	-96.58259343	Ver Mapa
512 - COMISIÓN ESTATAL DEL AGUA PARA EL BIENESTAR	512001 - COMISIÓN ESTATAL DEL AGUA PARA EL BIENESTAR	REHABILITACIÓN DEL SISTEMA DE AGUA POTABLE EN LA LOCALIDAD SANTO TOMÁS TAMAZULAPAN, MUNICIPIO SANTO TOMÁS TAMAZULAPAN	AGP - AGUA POTABLE	07 - SIERRA SUR	26 - MIAHUATLÁN	533 - SANTO TOMÁS TAMAZULAPAN	0001 - SANTO TOMÁS TAMAZULAPAN	POLILINEA	16.277753	-96.58264891	Ver Mapa
512 - COMISIÓN ESTATAL DEL AGUA PARA EL BIENESTAR	512001 - COMISIÓN ESTATAL DEL AGUA PARA EL BIENESTAR	REHABILITACIÓN DEL SISTEMA DE AGUA POTABLE EN LA LOCALIDAD SANTO TOMÁS TAMAZULAPAN, MUNICIPIO SANTO TOMÁS TAMAZULAPAN	AGP - AGUA POTABLE	07 - SIERRA SUR	26 - MIAHUATLÁN	533 - SANTO TOMÁS TAMAZULAPAN	0001 - SANTO TOMÁS TAMAZULAPAN	POLILINEA	16.27784995	-96.58263842	Ver Mapa
512 - COMISIÓN ESTATAL DEL AGUA PARA EL BIENESTAR	512001 - COMISIÓN ESTATAL DEL AGUA PARA EL BIENESTAR	REHABILITACIÓN DEL SISTEMA DE AGUA POTABLE EN LA LOCALIDAD SANTO TOMÁS TAMAZULAPAN, MUNICIPIO SANTO TOMÁS TAMAZULAPAN	AGP - AGUA POTABLE	07 - SIERRA SUR	26 - MIAHUATLÁN	533 - SANTO TOMÁS TAMAZULAPAN	0001 - SANTO TOMÁS TAMAZULAPAN	POLILINEA	16.27783305	-96.58210474	Ver Mapa
512 - COMISIÓN ESTATAL DEL AGUA PARA EL BIENESTAR	512001 - COMISIÓN ESTATAL DEL AGUA PARA EL BIENESTAR	REHABILITACIÓN DEL SISTEMA DE AGUA POTABLE EN LA LOCALIDAD SANTO TOMÁS TAMAZULAPAN, MUNICIPIO SANTO TOMÁS TAMAZULAPAN	AGP - AGUA POTABLE	07 - SIERRA SUR	26 - MIAHUATLÁN	533 - SANTO TOMÁS TAMAZULAPAN	0001 - SANTO TOMÁS TAMAZULAPAN	POLILINEA	16.27791201	-96.58153682	Ver Mapa
531 - INSTITUTO ESTATAL DE EDUCACIÓN PÚBLICA DE OAXACA	531001 - DIRECCIÓN GENERAL DEL IEEPO	MANTENIMIENTO CORRECTIVO DE LA INSTALACIÓN ELÉCTRICA E HIDRAULICA DE LA ESCUELA NORMAL RURAL VANGUARDIA	EDI - EDUCACION E INVESTIGACION	04 - MIXTECA	09 - TEPOSCOLULA	540 - VILLA DE TAMAZULÁPAM DEL PROGRESO	0001 - VILLA DE TAMAZULÁPAM DEL PROGRESO	PUNTO	17.67008492	-97.56557018	Ver Mapa
531 - INSTITUTO ESTATAL DE EDUCACIÓN PÚBLICA DE OAXACA	531001 - DIRECCIÓN GENERAL DEL IEEPO	MANTENIMIENTO DE LA ALBERCA SEMIOLÍMPICA DE LA ESCUELA NORMAL RURAL VANGUARDIA	EDI - EDUCACION E INVESTIGACION	04 - MIXTECA	09 - TEPOSCOLULA	540 - VILLA DE TAMAZULÁPAM DEL PROGRESO	0001 - VILLA DE TAMAZULÁPAM DEL PROGRESO	PUNTO	17.67008492	-97.56557018	Ver Mapa
531 - INSTITUTO ESTATAL DE EDUCACIÓN PÚBLICA DE OAXACA	531001 - DIRECCIÓN GENERAL DEL IEEPO	INSTALACIÓN DEL ARCO TECHO DE LA ALBERCA SEMIOLÍMPICA DE LA ESCUELA NORMAL RURAL VANGUARDIA	EDI - EDUCACION E INVESTIGACION	04 - MIXTECA	09 - TEPOSCOLULA	540 - VILLA DE TAMAZULÁPAM DEL PROGRESO	0001 - VILLA DE TAMAZULÁPAM DEL PROGRESO	PUNTO	17.67008492	97.56557018154 525	Ver Mapa
501 - CAMINOS BIENESTAR	501001 - CAMINOS BIENESTAR	CONSTRUCCIÓN DE PAVIMENTO CON CONCRETO HIDRÁULICO DEL CAMINO SIN NOMBRE DE SAN RAFAEL AGUA DE PESCADITO - ARROYO TORTUGA, TRAMO DEL KM 0+000 AL KM 6+000, SUBTRAMO DEL KM 0+550 AL KM 3+693 EN TRAMOS PARCIALES, EN EL MUNICIPIO DE SAN JUAN BAUTISTA VALLE NACIONAL	CCP - CARRETERAS, CAMINOS Y PUENTES	05 - CUENCA DEL PAPAOPAN	06 - TUXTEPEC	559 - SAN JUAN BAUTISTA VALLE NACIONAL	0033 - SAN RAFAEL AGUA DE PESCADITO	PUNTO	17.899578	-96.330995	Ver Mapa
501 - CAMINOS BIENESTAR	501001 - CAMINOS BIENESTAR	CONSTRUCCIÓN DE PAVIMENTO CON CONCRETO HIDRÁULICO DEL CAMINO SIN NOMBRE DE SAN RAFAEL AGUA DE PESCADITO - ARROYO TORTUGA, TRAMO DEL KM 0+000 AL KM 6+000, SUBTRAMO DEL KM 0+550 AL KM 3+693 EN TRAMOS PARCIALES, EN EL MUNICIPIO DE SAN JUAN BAUTISTA VALLE NACIONAL	CCP - CARRETERAS, CAMINOS Y PUENTES	05 - CUENCA DEL PAPAOPAN	06 - TUXTEPEC	559 - SAN JUAN BAUTISTA VALLE NACIONAL	0033 - SAN RAFAEL AGUA DE PESCADITO	PUNTO	17.900889	-96.332855	Ver Mapa
501 - CAMINOS BIENESTAR	501001 - CAMINOS BIENESTAR	CONSTRUCCIÓN DE PAVIMENTO CON CONCRETO HIDRÁULICO DEL CAMINO SIN NOMBRE DE SAN RAFAEL AGUA DE PESCADITO - ARROYO TORTUGA, TRAMO DEL KM 0+000 AL KM 6+000, SUBTRAMO DEL KM 0+550 AL KM 3+693 EN TRAMOS PARCIALES, EN EL MUNICIPIO DE SAN JUAN BAUTISTA VALLE NACIONAL	CCP - CARRETERAS, CAMINOS Y PUENTES	05 - CUENCA DEL PAPAOPAN	06 - TUXTEPEC	559 - SAN JUAN BAUTISTA VALLE NACIONAL	0033 - SAN RAFAEL AGUA DE PESCADITO	PUNTO	17.901357	-96.335943	Ver Mapa
501 - CAMINOS BIENESTAR	501001 - CAMINOS BIENESTAR	CONSTRUCCIÓN DE PAVIMENTO CON CONCRETO HIDRÁULICO DEL CAMINO SIN NOMBRE DE SAN RAFAEL AGUA DE PESCADITO - ARROYO TORTUGA, TRAMO DEL KM 0+000 AL KM 6+000, SUBTRAMO DEL KM 0+550 AL KM 3+693 EN TRAMOS PARCIALES, EN EL MUNICIPIO DE SAN JUAN BAUTISTA VALLE NACIONAL	CCP - CARRETERAS, CAMINOS Y PUENTES	05 - CUENCA DEL PAPAOPAN	06 - TUXTEPEC	559 - SAN JUAN BAUTISTA VALLE NACIONAL	0033 - SAN RAFAEL AGUA DE PESCADITO	PUNTO	17.901788	-96.341944	Ver Mapa
501 - CAMINOS BIENESTAR	501001 - CAMINOS BIENESTAR	CONSTRUCCIÓN DE PAVIMENTO CON CONCRETO HIDRÁULICO DEL CAMINO SIN NOMBRE DE SAN RAFAEL AGUA DE PESCADITO - ARROYO TORTUGA, TRAMO DEL KM 0+000 AL KM 6+000, SUBTRAMO DEL KM 0+550 AL KM 3+693 EN TRAMOS PARCIALES, EN EL MUNICIPIO DE SAN JUAN BAUTISTA VALLE NACIONAL	CCP - CARRETERAS, CAMINOS Y PUENTES	05 - CUENCA DEL PAPAOPAN	06 - TUXTEPEC	559 - SAN JUAN BAUTISTA VALLE NACIONAL	0033 - SAN RAFAEL AGUA DE PESCADITO	PUNTO	17.907605	-96.343525	Ver Mapa
501 - CAMINOS BIENESTAR	501001 - CAMINOS BIENESTAR	CONSTRUCCIÓN DE PAVIMENTO CON CONCRETO HIDRÁULICO DEL CAMINO SIN NOMBRE DE SAN RAFAEL AGUA DE PESCADITO - ARROYO TORTUGA, TRAMO DEL KM 0+000 AL KM 6+000, SUBTRAMO DEL KM 0+550 AL KM 3+693 EN TRAMOS PARCIALES, EN EL MUNICIPIO DE SAN JUAN BAUTISTA VALLE NACIONAL	CCP - CARRETERAS, CAMINOS Y PUENTES	05 - CUENCA DEL PAPAOPAN	06 - TUXTEPEC	559 - SAN JUAN BAUTISTA VALLE NACIONAL	0033 - SAN RAFAEL AGUA DE PESCADITO	PUNTO	17.911996	-96.346918	Ver Mapa

UNIDAD RESPONSABLE	UNIDAD EJECUTORA	NOMBRE ACTIVIDAD	VERTIENTE	REGION	DISTRITO	MUNICIPIO	LOCALIDAD	TIPO AREA GEOGRAFICA	LATITUD	LONGITUD	CONSULTAR
511 - VIVIENDA BIENESTAR	511001 - VIVIENDA BIENESTAR	CONSTRUCCIÓN DE PISO FIRME PARA EL MEJORAMIENTO DE LA VIVIENDA, EN LA LOCALIDAD EL TECOLOTE, MUNICIPIO SAN FELIPE TEJALÁPAM.	VIV - VIVIENDA	08 - VALLES CENTRALES	11 - ETLA	135 - SAN FELIPE TEJALÁPAM	0006 - EL TECOLOTE	PUNTO	17.102544	-96.858969	Ver Mapa
511 - VIVIENDA BIENESTAR	511001 - VIVIENDA BIENESTAR	CONSTRUCCIÓN DE PISO FIRME PARA EL MEJORAMIENTO DE LA VIVIENDA, EN LA LOCALIDAD EL TECOLOTE, MUNICIPIO SAN FELIPE TEJALÁPAM.	VIV - VIVIENDA	08 - VALLES CENTRALES	11 - ETLA	135 - SAN FELIPE TEJALÁPAM	0006 - EL TECOLOTE	PUNTO	17.102731	-96.856991	Ver Mapa
501 - CAMINOS BIENESTAR	501001 - CAMINOS BIENESTAR	CONSTRUCCIÓN DE PAVIMENTO CON CONCRETO HIDRÁULICO DEL CAMINO SIN NOMBRE DE SAN RAFAEL AGUA DE PESCADITO - ARROYO TORTUGA, TRAMO DEL KM 0+000 AL KM 6+000, SUBTRAMO DEL KM 0+550 AL KM 3+693 EN TRAMOS PARCIALES, EN EL MUNICIPIO DE SAN JUAN BAUTISTA VALLE NACIONAL	CCP - CARRETERAS, CAMINOS Y PUENTES	05 - CUENCA DEL PAPAŁOPAN	06 - TUXTEPEC	559 - SAN JUAN BAUTISTA VALLE NACIONAL	0033 - SAN RAFAEL AGUA DE PESCADITO	PUNTO	17.912282	-96.346844	Ver Mapa
501 - CAMINOS BIENESTAR	501001 - CAMINOS BIENESTAR	CONSTRUCCIÓN DE PAVIMENTO CON CONCRETO HIDRÁULICO DEL CAMINO SIN NOMBRE DE SAN RAFAEL AGUA DE PESCADITO - ARROYO TORTUGA, TRAMO DEL KM 0+000 AL KM 6+000, SUBTRAMO DEL KM 0+550 AL KM 3+693 EN TRAMOS PARCIALES, EN EL MUNICIPIO DE SAN JUAN BAUTISTA VALLE NACIONAL	CCP - CARRETERAS, CAMINOS Y PUENTES	05 - CUENCA DEL PAPAŁOPAN	06 - TUXTEPEC	559 - SAN JUAN BAUTISTA VALLE NACIONAL	0033 - SAN RAFAEL AGUA DE PESCADITO	PUNTO	17.914648	-96.344799	Ver Mapa
501 - CAMINOS BIENESTAR	501001 - CAMINOS BIENESTAR	CONSTRUCCIÓN DE LA CARRETERA SIN NOMBRE CON CONCRETO HIDRÁULICO DE LA UNIÓN CHAYUCO - YUCUTACO, TRAMO DEL KM 0+000 AL KM 12+176, SUBTRAMO DEL KM 6+200 AL KM 7+580, EN EL MUNICIPIO DE SAN AGUSTÍN CHAYUCO	CCP - CARRETERAS, CAMINOS Y PUENTES	02 - COSTA	21 - JAMILTEPEC	082 - SAN AGUSTÍN CHAYUCO	0006 - YUCUTACO	PUNTO	16.453712	-97.78809	Ver Mapa
501 - CAMINOS BIENESTAR	501001 - CAMINOS BIENESTAR	CONSTRUCCIÓN DE LA CARRETERA SIN NOMBRE CON CONCRETO HIDRÁULICO DE LA UNIÓN CHAYUCO - YUCUTACO, TRAMO DEL KM 0+000 AL KM 12+176, SUBTRAMO DEL KM 6+200 AL KM 7+580, EN EL MUNICIPIO DE SAN AGUSTÍN CHAYUCO	CCP - CARRETERAS, CAMINOS Y PUENTES	02 - COSTA	21 - JAMILTEPEC	082 - SAN AGUSTÍN CHAYUCO	0006 - YUCUTACO	PUNTO	16.455618	-97.783364	Ver Mapa
501 - CAMINOS BIENESTAR	501001 - CAMINOS BIENESTAR	CONSTRUCCIÓN DE LA CARRETERA SIN NOMBRE CON CONCRETO HIDRÁULICO DE LA UNIÓN CHAYUCO - YUCUTACO, TRAMO DEL KM 0+000 AL KM 12+176, SUBTRAMO DEL KM 6+200 AL KM 7+580, EN EL MUNICIPIO DE SAN AGUSTÍN CHAYUCO	CCP - CARRETERAS, CAMINOS Y PUENTES	02 - COSTA	21 - JAMILTEPEC	082 - SAN AGUSTÍN CHAYUCO	0006 - YUCUTACO	PUNTO	16.456243	-97.791387	Ver Mapa
501 - CAMINOS BIENESTAR	501001 - CAMINOS BIENESTAR	REHABILITACIÓN DE LA CARRETERA SIN NOMBRE CON CONCRETO HIDRÁULICO SAN JUAN NOCHIXTLÁN - SANTA MARÍA MIXQUITLAHUACA, TRAMO DEL KM 0+000 AL KM 4+600, SUBTRAMO DEL KM 0+145 AL KM 0+300, EN EL MUNICIPIO DE SAN PEDRO Y SAN PABLO TEQUIXTEPEC	CCP - CARRETERAS, CAMINOS Y PUENTES	04 - MIXTECA	02 - HUAIUAPAN	340 - SAN PEDRO Y SAN PABLO TEQUIXTEPEC	0002 - SANTA MARÍA MIXQUITLAHUACA	PUNTO	18.101122	-97.616118	Ver Mapa
501 - CAMINOS BIENESTAR	501001 - CAMINOS BIENESTAR	REHABILITACIÓN DE LA CARRETERA SIN NOMBRE CON CONCRETO HIDRÁULICO SAN JUAN NOCHIXTLÁN - SANTA MARÍA MIXQUITLAHUACA, TRAMO DEL KM 0+000 AL KM 4+600, SUBTRAMO DEL KM 0+145 AL KM 0+300, EN EL MUNICIPIO DE SAN PEDRO Y SAN PABLO TEQUIXTEPEC	CCP - CARRETERAS, CAMINOS Y PUENTES	04 - MIXTECA	02 - HUAIUAPAN	340 - SAN PEDRO Y SAN PABLO TEQUIXTEPEC	0002 - SANTA MARÍA MIXQUITLAHUACA	PUNTO	18.101207	-97.616801	Ver Mapa
501 - CAMINOS BIENESTAR	501001 - CAMINOS BIENESTAR	REHABILITACIÓN DE LA CARRETERA SIN NOMBRE CON CONCRETO HIDRÁULICO SAN JUAN NOCHIXTLÁN - SANTA MARÍA MIXQUITLAHUACA, TRAMO DEL KM 0+000 AL KM 4+600, SUBTRAMO DEL KM 0+145 AL KM 0+300, EN EL MUNICIPIO DE SAN PEDRO Y SAN PABLO TEQUIXTEPEC	CCP - CARRETERAS, CAMINOS Y PUENTES	04 - MIXTECA	02 - HUAIUAPAN	340 - SAN PEDRO Y SAN PABLO TEQUIXTEPEC	0002 - SANTA MARÍA MIXQUITLAHUACA	PUNTO	18.101602	-97.617396	Ver Mapa
501 - CAMINOS BIENESTAR	501001 - CAMINOS BIENESTAR	CONSTRUCCIÓN DE LA CARRETERA A GUADALUPE HIDALGO CON CONCRETO HIDRÁULICO, TRAMO DEL KM 0+000 AL KM 2+500, SUBTRAMO DEL KM 0+000 AL KM 1+040, EN EL MUNICIPIO DE HEROICA CIUDAD DE TLAXIACO	CCP - CARRETERAS, CAMINOS Y PUENTES	04 - MIXTECA	16 - TLAXIACO	397 - HEROICA CIUDAD DE TLAXIACO	0009 - LAS HUERTAS	PUNTO	17.24648	-97.75734	Ver Mapa
501 - CAMINOS BIENESTAR	501001 - CAMINOS BIENESTAR	CONSTRUCCIÓN DE LA CARRETERA A GUADALUPE HIDALGO CON CONCRETO HIDRÁULICO, TRAMO DEL KM 0+000 AL KM 2+500, SUBTRAMO DEL KM 0+000 AL KM 1+040, EN EL MUNICIPIO DE HEROICA CIUDAD DE TLAXIACO	CCP - CARRETERAS, CAMINOS Y PUENTES	04 - MIXTECA	16 - TLAXIACO	397 - HEROICA CIUDAD DE TLAXIACO	0009 - LAS HUERTAS	PUNTO	17.246825	-97.759501	Ver Mapa
501 - CAMINOS BIENESTAR	501001 - CAMINOS BIENESTAR	CONSTRUCCIÓN DE LA CARRETERA A GUADALUPE HIDALGO CON CONCRETO HIDRÁULICO, TRAMO DEL KM 0+000 AL KM 2+500, SUBTRAMO DEL KM 0+000 AL KM 1+040, EN EL MUNICIPIO DE HEROICA CIUDAD DE TLAXIACO	CCP - CARRETERAS, CAMINOS Y PUENTES	04 - MIXTECA	16 - TLAXIACO	397 - HEROICA CIUDAD DE TLAXIACO	0009 - LAS HUERTAS	PUNTO	17.2516	-97.762433	Ver Mapa
512 - COMISIÓN ESTATAL DEL AGUA PARA EL BIENESTAR	512001 - COMISIÓN ESTATAL DEL AGUA PARA EL BIENESTAR	REHABILITACIÓN DEL COLECTOR DE AGUAS RESIDUALES MARGEN IZQUIERDA RÍO SALADO - PUENTE EL ROSARIO	ALS - ALCANTARILLADO Y SANEAMIENTO	08 - VALLES CENTRALES	19 - CENTRO	107 - SAN ANTONIO DE LA CAL	0001 - SAN ANTONIO DE LA CAL	POLILINEA	17.049147	-96.705188	Ver Mapa
512 - COMISIÓN ESTATAL DEL AGUA PARA EL BIENESTAR	512001 - COMISIÓN ESTATAL DEL AGUA PARA EL BIENESTAR	REHABILITACIÓN DEL COLECTOR DE AGUAS RESIDUALES MARGEN IZQUIERDA RÍO SALADO - PUENTE EL ROSARIO	ALS - ALCANTARILLADO Y SANEAMIENTO	08 - VALLES CENTRALES	19 - CENTRO	107 - SAN ANTONIO DE LA CAL	0001 - SAN ANTONIO DE LA CAL	POLILINEA	17.049522	-96.704983	Ver Mapa
512 - COMISIÓN ESTATAL DEL AGUA PARA EL BIENESTAR	512001 - COMISIÓN ESTATAL DEL AGUA PARA EL BIENESTAR	REHABILITACIÓN DEL COLECTOR DE AGUAS RESIDUALES MARGEN IZQUIERDA RÍO SALADO - PUENTE EL ROSARIO	ALS - ALCANTARILLADO Y SANEAMIENTO	08 - VALLES CENTRALES	19 - CENTRO	107 - SAN ANTONIO DE LA CAL	0001 - SAN ANTONIO DE LA CAL	POLILINEA	17.049908	-96.704742	Ver Mapa
512 - COMISIÓN ESTATAL DEL AGUA PARA EL BIENESTAR	512001 - COMISIÓN ESTATAL DEL AGUA PARA EL BIENESTAR	REHABILITACIÓN DEL COLECTOR DE AGUAS RESIDUALES MARGEN IZQUIERDA RÍO SALADO - PUENTE EL ROSARIO	ALS - ALCANTARILLADO Y SANEAMIENTO	08 - VALLES CENTRALES	19 - CENTRO	107 - SAN ANTONIO DE LA CAL	0001 - SAN ANTONIO DE LA CAL	POLILINEA	17.050159	-96.702688	Ver Mapa
512 - COMISIÓN ESTATAL DEL AGUA PARA EL BIENESTAR	512001 - COMISIÓN ESTATAL DEL AGUA PARA EL BIENESTAR	REHABILITACIÓN DEL COLECTOR DE AGUAS RESIDUALES MARGEN IZQUIERDA RÍO SALADO - PUENTE EL ROSARIO	ALS - ALCANTARILLADO Y SANEAMIENTO	08 - VALLES CENTRALES	19 - CENTRO	107 - SAN ANTONIO DE LA CAL	0001 - SAN ANTONIO DE LA CAL	POLILINEA	17.050252	-96.704547	Ver Mapa
512 - COMISIÓN ESTATAL DEL AGUA PARA EL BIENESTAR	512001 - COMISIÓN ESTATAL DEL AGUA PARA EL BIENESTAR	REHABILITACIÓN DEL COLECTOR DE AGUAS RESIDUALES MARGEN IZQUIERDA RÍO SALADO - PUENTE EL ROSARIO	ALS - ALCANTARILLADO Y SANEAMIENTO	08 - VALLES CENTRALES	19 - CENTRO	107 - SAN ANTONIO DE LA CAL	0001 - SAN ANTONIO DE LA CAL	POLILINEA	17.050337	-96.70364	Ver Mapa
512 - COMISIÓN ESTATAL DEL AGUA PARA EL BIENESTAR	512001 - COMISIÓN ESTATAL DEL AGUA PARA EL BIENESTAR	REHABILITACIÓN DEL COLECTOR DE AGUAS RESIDUALES MARGEN IZQUIERDA RÍO SALADO - PUENTE EL ROSARIO	ALS - ALCANTARILLADO Y SANEAMIENTO	08 - VALLES CENTRALES	19 - CENTRO	107 - SAN ANTONIO DE LA CAL	0001 - SAN ANTONIO DE LA CAL	POLILINEA	17.050517	-96.704358	Ver Mapa
512 - COMISIÓN ESTATAL DEL AGUA PARA EL BIENESTAR	512001 - COMISIÓN ESTATAL DEL AGUA PARA EL BIENESTAR	REHABILITACIÓN DEL COLECTOR DE AGUAS RESIDUALES MARGEN IZQUIERDA RÍO SALADO PUENTE SAN ANTONIO - AVENIDA MORELOS.	ALS - ALCANTARILLADO Y SANEAMIENTO	08 - VALLES CENTRALES	19 - CENTRO	107 - SAN ANTONIO DE LA CAL	0001 - SAN ANTONIO DE LA CAL	POLILINEA	17.030503	-96.708331	Ver Mapa
512 - COMISIÓN ESTATAL DEL AGUA PARA EL BIENESTAR	512001 - COMISIÓN ESTATAL DEL AGUA PARA EL BIENESTAR	REHABILITACIÓN DEL COLECTOR DE AGUAS RESIDUALES MARGEN IZQUIERDA RÍO SALADO PUENTE SAN ANTONIO - AVENIDA MORELOS.	ALS - ALCANTARILLADO Y SANEAMIENTO	08 - VALLES CENTRALES	19 - CENTRO	107 - SAN ANTONIO DE LA CAL	0001 - SAN ANTONIO DE LA CAL	POLILINEA	17.030892	-96.707976	Ver Mapa
512 - COMISIÓN ESTATAL DEL AGUA PARA EL BIENESTAR	512001 - COMISIÓN ESTATAL DEL AGUA PARA EL BIENESTAR	REHABILITACIÓN DEL COLECTOR DE AGUAS RESIDUALES MARGEN IZQUIERDA RÍO SALADO PUENTE SAN ANTONIO - AVENIDA MORELOS.	ALS - ALCANTARILLADO Y SANEAMIENTO	08 - VALLES CENTRALES	19 - CENTRO	107 - SAN ANTONIO DE LA CAL	0001 - SAN ANTONIO DE LA CAL	POLILINEA	17.031197	-96.707772	Ver Mapa
512 - COMISIÓN ESTATAL DEL AGUA PARA EL BIENESTAR	512001 - COMISIÓN ESTATAL DEL AGUA PARA EL BIENESTAR	REHABILITACIÓN DEL COLECTOR DE AGUAS RESIDUALES MARGEN IZQUIERDA RÍO SALADO PUENTE SAN ANTONIO - AVENIDA MORELOS.	ALS - ALCANTARILLADO Y SANEAMIENTO	08 - VALLES CENTRALES	19 - CENTRO	107 - SAN ANTONIO DE LA CAL	0001 - SAN ANTONIO DE LA CAL	POLILINEA	17.031451	-96.707645	Ver Mapa

UNIDAD RESPONSABLE	UNIDAD EJECUTORA	NOMBRE ACTIVIDAD	VERTIENTE	REGION	DISTRITO	MUNICIPIO	LOCALIDAD	TIPO AREA GEOGRAFICA	LATITUD	LONGITUD	CONSULTAR
511 - VIVIENDA BIENESTAR	511001 - VIVIENDA BIENESTAR	CONSTRUCCIÓN DE PISO FIRME PARA EL MEJORAMIENTO DE LA VIVIENDA, EN LA LOCALIDAD EL TECOLOTE, MUNICIPIO SAN FELIPE TEJALÁPAM.	VIV - VIVIENDA	08 - VALLES CENTRALES	11 - ETLA	135 - SAN FELIPE TEJALÁPAM	0006 - EL TECOLOTE	PUNTO	17.102544	-96.858969	Ver Mapa
511 - VIVIENDA BIENESTAR	511001 - VIVIENDA BIENESTAR	CONSTRUCCIÓN DE PISO FIRME PARA EL MEJORAMIENTO DE LA VIVIENDA, EN LA LOCALIDAD EL TECOLOTE, MUNICIPIO SAN FELIPE TEJALÁPAM.	VIV - VIVIENDA	08 - VALLES CENTRALES	11 - ETLA	135 - SAN FELIPE TEJALÁPAM	0006 - EL TECOLOTE	PUNTO	17.102731	-96.856991	Ver Mapa
501 - CAMINOS BIENESTAR	501001 - CAMINOS BIENESTAR	REHABILITACIÓN DE LA CARRETERA CON CONCRETO ASFÁLTICO E. C. (SAN PEDRO JICAYÁN – SAN JUAN COLORADO) – SAN PEDRO ATOYAC, TRAMO DEL KM 0+000 AL KM 9+000, SUBTRAMO DEL KM 0+000 AL KM 2+600, EN EL MUNICIPIO DE SAN PEDRO JICAYÁN	CCP - CARRETERAS, CAMINOS Y PUENTES	02 - COSTA	21 - JAMILTEPEC	312 - SAN PEDRO JICAYÁN	0010 - LOS MARCELO [COLONIA]	PUNTO	16.446038	-98.005533	Ver Mapa
501 - CAMINOS BIENESTAR	501001 - CAMINOS BIENESTAR	REHABILITACIÓN DE LA CARRETERA CON CONCRETO ASFÁLTICO E. C. (SAN PEDRO JICAYÁN – SAN JUAN COLORADO) – SAN PEDRO ATOYAC, TRAMO DEL KM 0+000 AL KM 9+000, SUBTRAMO DEL KM 0+000 AL KM 2+600, EN EL MUNICIPIO DE SAN PEDRO JICAYÁN	CCP - CARRETERAS, CAMINOS Y PUENTES	02 - COSTA	21 - JAMILTEPEC	312 - SAN PEDRO JICAYÁN	0010 - LOS MARCELO [COLONIA]	PUNTO	16.453419	-98.005133	Ver Mapa
501 - CAMINOS BIENESTAR	501001 - CAMINOS BIENESTAR	REHABILITACIÓN DE LA CARRETERA CON CONCRETO ASFÁLTICO E. C. (SAN PEDRO JICAYÁN – SAN JUAN COLORADO) – SAN PEDRO ATOYAC, TRAMO DEL KM 0+000 AL KM 9+000, SUBTRAMO DEL KM 0+000 AL KM 2+600, EN EL MUNICIPIO DE SAN PEDRO JICAYÁN	CCP - CARRETERAS, CAMINOS Y PUENTES	02 - COSTA	21 - JAMILTEPEC	312 - SAN PEDRO JICAYÁN	0010 - LOS MARCELO [COLONIA]	PUNTO	16.461484	-97.998209	Ver Mapa
501 - CAMINOS BIENESTAR	501001 - CAMINOS BIENESTAR	CONSTRUCCIÓN DE LA CARRETERA SIN NOMBRE CON CONCRETO HIDRÁULICO DEL E. C. (SANTA MARÍA YAVESÍA – SANTIAGO XIACUÍ) – SAN ANDRÉS YATUNI, TRAMO DEL KM 0+000 AL KM 4+500, SUBTRAMO DEL KM 0+000 AL KM 0+740, EN EL MUNICIPIO DE SANTA MARÍA YAVESÍA	CCP - CARRETERAS, CAMINOS Y PUENTES	06 - SIERRA DE JUÁREZ	12 - BENEMÉRITO DISTRITO DE IXTLÁN DE JUÁREZ	443 - SANTA MARÍA YAVESÍA	0003 - LLANO GRANDE	PUNTO	17.254902	-96.429371	Ver Mapa
501 - CAMINOS BIENESTAR	501001 - CAMINOS BIENESTAR	CONSTRUCCIÓN DE LA CARRETERA SIN NOMBRE CON CONCRETO HIDRÁULICO DEL E. C. (SANTA MARÍA YAVESÍA – SANTIAGO XIACUÍ) – SAN ANDRÉS YATUNI, TRAMO DEL KM 0+000 AL KM 4+500, SUBTRAMO DEL KM 0+000 AL KM 0+740, EN EL MUNICIPIO DE SANTA MARÍA YAVESÍA	CCP - CARRETERAS, CAMINOS Y PUENTES	06 - SIERRA DE JUÁREZ	12 - BENEMÉRITO DISTRITO DE IXTLÁN DE JUÁREZ	443 - SANTA MARÍA YAVESÍA	0003 - LLANO GRANDE	PUNTO	17.25628	-96.432373	Ver Mapa
501 - CAMINOS BIENESTAR	501001 - CAMINOS BIENESTAR	CONSTRUCCIÓN DE LA CARRETERA SIN NOMBRE CON CONCRETO HIDRÁULICO DEL E. C. (SANTA MARÍA YAVESÍA – SANTIAGO XIACUÍ) – SAN ANDRÉS YATUNI, TRAMO DEL KM 0+000 AL KM 4+500, SUBTRAMO DEL KM 0+000 AL KM 0+740, EN EL MUNICIPIO DE SANTA MARÍA YAVESÍA	CCP - CARRETERAS, CAMINOS Y PUENTES	06 - SIERRA DE JUÁREZ	12 - BENEMÉRITO DISTRITO DE IXTLÁN DE JUÁREZ	443 - SANTA MARÍA YAVESÍA	0003 - LLANO GRANDE	PUNTO	17.257611	-96.434697	Ver Mapa
512 - COMISIÓN ESTATAL DEL AGUA PARA EL BIENESTAR	512001 - COMISIÓN ESTATAL DEL AGUA PARA EL BIENESTAR	REHABILITACIÓN DEL COLECTOR DE AGUAS RESIDUALES RÍO SALADO MARGEN DERECHA AVENIDA SÍMBOLOS PATRIOS - PINOS.	ALS - ALCANTARILLADO Y SANEAMIENTO	08 - VALLES CENTRALES	19 - CENTRO	107 - SAN ANTONIO DE LA CAL	0001 - SAN ANTONIO DE LA CAL	POLILINEA	17.02814078	-96.71134574	Ver Mapa
512 - COMISIÓN ESTATAL DEL AGUA PARA EL BIENESTAR	512001 - COMISIÓN ESTATAL DEL AGUA PARA EL BIENESTAR	REHABILITACIÓN DEL COLECTOR DE AGUAS RESIDUALES RÍO SALADO MARGEN DERECHA AVENIDA SÍMBOLOS PATRIOS - PINOS.	ALS - ALCANTARILLADO Y SANEAMIENTO	08 - VALLES CENTRALES	19 - CENTRO	107 - SAN ANTONIO DE LA CAL	0001 - SAN ANTONIO DE LA CAL	POLILINEA	17.02857772	-96.71101664	Ver Mapa
512 - COMISIÓN ESTATAL DEL AGUA PARA EL BIENESTAR	512001 - COMISIÓN ESTATAL DEL AGUA PARA EL BIENESTAR	REHABILITACIÓN DEL COLECTOR DE AGUAS RESIDUALES RÍO SALADO MARGEN DERECHA AVENIDA SÍMBOLOS PATRIOS - PINOS.	ALS - ALCANTARILLADO Y SANEAMIENTO	08 - VALLES CENTRALES	19 - CENTRO	107 - SAN ANTONIO DE LA CAL	0001 - SAN ANTONIO DE LA CAL	POLILINEA	17.02874688	-96.71077562	Ver Mapa
512 - COMISIÓN ESTATAL DEL AGUA PARA EL BIENESTAR	512001 - COMISIÓN ESTATAL DEL AGUA PARA EL BIENESTAR	REHABILITACIÓN DEL COLECTOR DE AGUAS RESIDUALES RÍO SALADO MARGEN DERECHA AVENIDA SÍMBOLOS PATRIOS - PINOS.	ALS - ALCANTARILLADO Y SANEAMIENTO	08 - VALLES CENTRALES	19 - CENTRO	107 - SAN ANTONIO DE LA CAL	0001 - SAN ANTONIO DE LA CAL	POLILINEA	17.0288847	-96.71057	Ver Mapa
512 - COMISIÓN ESTATAL DEL AGUA PARA EL BIENESTAR	512001 - COMISIÓN ESTATAL DEL AGUA PARA EL BIENESTAR	REHABILITACIÓN DEL COLECTOR DE AGUAS RESIDUALES RÍO SALADO MARGEN DERECHA AVENIDA SÍMBOLOS PATRIOS - PINOS.	ALS - ALCANTARILLADO Y SANEAMIENTO	08 - VALLES CENTRALES	19 - CENTRO	107 - SAN ANTONIO DE LA CAL	0001 - SAN ANTONIO DE LA CAL	POLILINEA	17.028935	-96.710421	Ver Mapa
512 - COMISIÓN ESTATAL DEL AGUA PARA EL BIENESTAR	512001 - COMISIÓN ESTATAL DEL AGUA PARA EL BIENESTAR	REHABILITACIÓN DEL COLECTOR DE AGUAS RESIDUALES RÍO SALADO MARGEN DERECHA AVENIDA SÍMBOLOS PATRIOS - PINOS. PERFORACIÓN DE POZO PROFUNDO "ALBERCA OLÍMPICA", PARA AGUA POTABLE, EN LA LOCALIDAD DE SAN JUAN BAUTISTA LA RAYA, MUNICIPIO DE SANTA CRUZ XOXOCOTLÁN.	AGP - AGUA POTABLE	08 - VALLES CENTRALES	19 - CENTRO	385 - SANTA CRUZ XOXOCOTLÁN	0009 - SAN JUAN BAUTISTA LA RAYA	PUNTO	16.9947	-96.720496	Ver Mapa
512 - COMISIÓN ESTATAL DEL AGUA PARA EL BIENESTAR	512001 - COMISIÓN ESTATAL DEL AGUA PARA EL BIENESTAR	CONSTRUCCIÓN DE LINEA DE CONDUCCIÓN DE AGUAS TRATADAS EL TEQUIO	ALS - ALCANTARILLADO Y SANEAMIENTO	08 - VALLES CENTRALES	19 - CENTRO	385 - SANTA CRUZ XOXOCOTLÁN	0009 - SAN JUAN BAUTISTA LA RAYA	POLILINEA	16.99467538	-96.72194315	Ver Mapa
512 - COMISIÓN ESTATAL DEL AGUA PARA EL BIENESTAR	512001 - COMISIÓN ESTATAL DEL AGUA PARA EL BIENESTAR	CONSTRUCCIÓN DE LINEA DE CONDUCCIÓN DE AGUAS TRATADAS EL TEQUIO	ALS - ALCANTARILLADO Y SANEAMIENTO	08 - VALLES CENTRALES	19 - CENTRO	385 - SANTA CRUZ XOXOCOTLÁN	0009 - SAN JUAN BAUTISTA LA RAYA	POLILINEA	16.99468684	-96.72201253	Ver Mapa
512 - COMISIÓN ESTATAL DEL AGUA PARA EL BIENESTAR	512001 - COMISIÓN ESTATAL DEL AGUA PARA EL BIENESTAR	CONSTRUCCIÓN DE LINEA DE CONDUCCIÓN DE AGUAS TRATADAS EL TEQUIO	ALS - ALCANTARILLADO Y SANEAMIENTO	08 - VALLES CENTRALES	19 - CENTRO	385 - SANTA CRUZ XOXOCOTLÁN	0009 - SAN JUAN BAUTISTA LA RAYA	POLILINEA	16.99482008	-96.72168427	Ver Mapa
512 - COMISIÓN ESTATAL DEL AGUA PARA EL BIENESTAR	512001 - COMISIÓN ESTATAL DEL AGUA PARA EL BIENESTAR	CONSTRUCCIÓN DE LINEA DE CONDUCCIÓN DE AGUAS TRATADAS EL TEQUIO	ALS - ALCANTARILLADO Y SANEAMIENTO	08 - VALLES CENTRALES	19 - CENTRO	385 - SANTA CRUZ XOXOCOTLÁN	0009 - SAN JUAN BAUTISTA LA RAYA	POLILINEA	16.99540529	-96.72146357	Ver Mapa
512 - COMISIÓN ESTATAL DEL AGUA PARA EL BIENESTAR	512001 - COMISIÓN ESTATAL DEL AGUA PARA EL BIENESTAR	CONSTRUCCIÓN DE LINEA DE CONDUCCIÓN DE AGUAS TRATADAS EL TEQUIO	ALS - ALCANTARILLADO Y SANEAMIENTO	08 - VALLES CENTRALES	19 - CENTRO	385 - SANTA CRUZ XOXOCOTLÁN	0009 - SAN JUAN BAUTISTA LA RAYA	POLILINEA	16.99568062	-96.72139337	Ver Mapa
512 - COMISIÓN ESTATAL DEL AGUA PARA EL BIENESTAR	512001 - COMISIÓN ESTATAL DEL AGUA PARA EL BIENESTAR	CONSTRUCCIÓN DE LINEA DE CONDUCCIÓN DE AGUAS TRATADAS EL TEQUIO	ALS - ALCANTARILLADO Y SANEAMIENTO	08 - VALLES CENTRALES	19 - CENTRO	385 - SANTA CRUZ XOXOCOTLÁN	0009 - SAN JUAN BAUTISTA LA RAYA	POLILINEA	16.99689068	-96.72105668	Ver Mapa
512 - COMISIÓN ESTATAL DEL AGUA PARA EL BIENESTAR	512001 - COMISIÓN ESTATAL DEL AGUA PARA EL BIENESTAR	CONSTRUCCIÓN DE LINEA DE CONDUCCIÓN DE AGUAS TRATADAS EL TEQUIO	ALS - ALCANTARILLADO Y SANEAMIENTO	08 - VALLES CENTRALES	19 - CENTRO	385 - SANTA CRUZ XOXOCOTLÁN	0009 - SAN JUAN BAUTISTA LA RAYA	POLILINEA	16.99711949	-96.72097458	Ver Mapa
512 - COMISIÓN ESTATAL DEL AGUA PARA EL BIENESTAR	512001 - COMISIÓN ESTATAL DEL AGUA PARA EL BIENESTAR	CONSTRUCCIÓN DE LINEA DE CONDUCCIÓN DE AGUAS TRATADAS EL TEQUIO	ALS - ALCANTARILLADO Y SANEAMIENTO	08 - VALLES CENTRALES	19 - CENTRO	385 - SANTA CRUZ XOXOCOTLÁN	0009 - SAN JUAN BAUTISTA LA RAYA	POLILINEA	16.99775913	-96.72049964	Ver Mapa
512 - COMISIÓN ESTATAL DEL AGUA PARA EL BIENESTAR	512001 - COMISIÓN ESTATAL DEL AGUA PARA EL BIENESTAR	CONSTRUCCIÓN DE LINEA DE CONDUCCIÓN DE AGUAS TRATADAS EL TEQUIO	ALS - ALCANTARILLADO Y SANEAMIENTO	08 - VALLES CENTRALES	19 - CENTRO	385 - SANTA CRUZ XOXOCOTLÁN	0009 - SAN JUAN BAUTISTA LA RAYA	POLILINEA	16.99778001	-96.72072031	Ver Mapa
512 - COMISIÓN ESTATAL DEL AGUA PARA EL BIENESTAR	512001 - COMISIÓN ESTATAL DEL AGUA PARA EL BIENESTAR	CONSTRUCCIÓN DE LINEA DE CONDUCCIÓN DE AGUAS TRATADAS EL TEQUIO	ALS - ALCANTARILLADO Y SANEAMIENTO	08 - VALLES CENTRALES	19 - CENTRO	385 - SANTA CRUZ XOXOCOTLÁN	0009 - SAN JUAN BAUTISTA LA RAYA	POLILINEA	16.99798081	-96.71999786	Ver Mapa
512 - COMISIÓN ESTATAL DEL AGUA PARA EL BIENESTAR	512001 - COMISIÓN ESTATAL DEL AGUA PARA EL BIENESTAR	CONSTRUCCIÓN DE LINEA DE CONDUCCIÓN DE AGUAS TRATADAS EL TEQUIO	ALS - ALCANTARILLADO Y SANEAMIENTO	08 - VALLES CENTRALES	19 - CENTRO	385 - SANTA CRUZ XOXOCOTLÁN	0009 - SAN JUAN BAUTISTA LA RAYA	POLILINEA	16.99805978	-96.72168162	Ver Mapa
512 - COMISIÓN ESTATAL DEL AGUA PARA EL BIENESTAR	512001 - COMISIÓN ESTATAL DEL AGUA PARA EL BIENESTAR	CONSTRUCCIÓN DE LINEA DE CONDUCCIÓN DE AGUAS TRATADAS EL TEQUIO	ALS - ALCANTARILLADO Y SANEAMIENTO	08 - VALLES CENTRALES	19 - CENTRO	385 - SANTA CRUZ XOXOCOTLÁN	0009 - SAN JUAN BAUTISTA LA RAYA	POLILINEA	16.99849845	-96.71985538	Ver Mapa
512 - COMISIÓN ESTATAL DEL AGUA PARA EL BIENESTAR	512001 - COMISIÓN ESTATAL DEL AGUA PARA EL BIENESTAR	CONSTRUCCIÓN DE LINEA DE CONDUCCIÓN DE AGUAS TRATADAS EL TEQUIO	ALS - ALCANTARILLADO Y SANEAMIENTO	08 - VALLES CENTRALES	19 - CENTRO	385 - SANTA CRUZ XOXOCOTLÁN	0009 - SAN JUAN BAUTISTA LA RAYA	POLILINEA	16.99865167	-96.72149225	Ver Mapa
512 - COMISIÓN ESTATAL DEL AGUA PARA EL BIENESTAR	512001 - COMISIÓN ESTATAL DEL AGUA PARA EL BIENESTAR	CONSTRUCCIÓN DE LINEA DE CONDUCCIÓN DE AGUAS TRATADAS EL TEQUIO	ALS - ALCANTARILLADO Y SANEAMIENTO	08 - VALLES CENTRALES	19 - CENTRO	385 - SANTA CRUZ XOXOCOTLÁN	0009 - SAN JUAN BAUTISTA LA RAYA	POLILINEA	16.99902289	-96.71967659	Ver Mapa

UNIDAD RESPONSABLE	UNIDAD EJECUTORA	NOMBRE ACTIVIDAD	VERTIENTE	REGION	DISTRITO	MUNICIPIO	LOCALIDAD	TIPO AREA GEOGRAFICA	LATITUD	LONGITUD	CONSULTAR
511 - VIVIENDA BIENESTAR	511001 - VIVIENDA BIENESTAR	CONSTRUCCIÓN DE PISO FIRME PARA EL MEJORAMIENTO DE LA VIVIENDA, EN LA LOCALIDAD EL TECOLOTE, MUNICIPIO SAN FELIPE TEJALÁPAM.	VIV - VIVIENDA	08 - VALLES CENTRALES	11 - ETLA	135 - SAN FELIPE TEJALÁPAM	0006 - EL TECOLOTE	PUNTO	17.102544	-96.858969	Ver Mapa
511 - VIVIENDA BIENESTAR	511001 - VIVIENDA BIENESTAR	CONSTRUCCIÓN DE PISO FIRME PARA EL MEJORAMIENTO DE LA VIVIENDA, EN LA LOCALIDAD EL TECOLOTE, MUNICIPIO SAN FELIPE TEJALÁPAM.	VIV - VIVIENDA	08 - VALLES CENTRALES	11 - ETLA	135 - SAN FELIPE TEJALÁPAM	0006 - EL TECOLOTE	PUNTO	17.102731	-96.856991	Ver Mapa
512 - COMISIÓN ESTATAL DEL AGUA PARA EL BIENESTAR	512001 - COMISIÓN ESTATAL DEL AGUA PARA EL BIENESTAR	CONSTRUCCIÓN DE LINEA DE CONDUCCIÓN DE AGUAS TRATADAS EL TEQUIJO	ALS - ALCANTARILLADO Y SANEAMIENTO	08 - VALLES CENTRALES	19 - CENTRO	385 - SANTA CRUZ XOXOCOTLÁN	0009 - SAN JUAN BAUTISTA LA RAYA	POLILINEA	17.01836843	-96.72296846	Ver Mapa
512 - COMISIÓN ESTATAL DEL AGUA PARA EL BIENESTAR	512001 - COMISIÓN ESTATAL DEL AGUA PARA EL BIENESTAR	CONSTRUCCIÓN DE LINEA DE CONDUCCIÓN DE AGUAS TRATADAS EL TEQUIJO	ALS - ALCANTARILLADO Y SANEAMIENTO	08 - VALLES CENTRALES	19 - CENTRO	385 - SANTA CRUZ XOXOCOTLÁN	0009 - SAN JUAN BAUTISTA LA RAYA	POLILINEA	17.01847471	-96.72280237	Ver Mapa
512 - COMISIÓN ESTATAL DEL AGUA PARA EL BIENESTAR	512001 - COMISIÓN ESTATAL DEL AGUA PARA EL BIENESTAR	AMPLIACIÓN DEL SISTEMA DE ALCANTARILLADO SANITARIO "CÁRCAMO III" EN LA LOCALIDAD PUERTO ESCONDIDO, MUNICIPIO SAN PEDRO MIXTEPEC.	ALS - ALCANTARILLADO Y SANEAMIENTO	02 - COSTA	22 - JUQUILA	318 - SAN PEDRO MIXTEPEC - DTO. 22 -	0009 - PUERTO ESCONDIDO	PUNTO	15.861937	-97.060516	Ver Mapa
561 - ORGANISMO OPERADOR ENCARGADO DE LA GESTIÓN Y MANEJO INTEGRAL DE LOS RESIDUOS SÓLIDOS URBANOS Y DE MANEJO ESPECIAL DEL ESTADO DE OAXACA	561001 - ORGANISMO OPERADOR ENCARGADO DE LA GESTIÓN Y MANEJO INTEGRAL DE LOS RESIDUOS SÓLIDOS URBANOS Y DE MANEJO ESPECIAL DEL ESTADO DE OAXACA	CONSTRUCCIÓN DE LA CELDA DE EMERGENCIA PARA EL CONFINAMIENTO DE RESIDUOS SÓLIDOS URBANOS DE LA ZONA METROPOLITANA DE OAXACA.	AMB - PROTECCION Y PRESERVACION AMBIENTAL	08 - VALLES CENTRALES	20 - TLACOLULLA	333 - SAN PEDRO TOTOLÁPAM	0000 - COBERTURA MUNICIPAL SAN PEDRO TOTOLÁPAM	POLIGONO	16.736487	-96.315097	Ver Mapa
561 - ORGANISMO OPERADOR ENCARGADO DE LA GESTIÓN Y MANEJO INTEGRAL DE LOS RESIDUOS SÓLIDOS URBANOS Y DE MANEJO ESPECIAL DEL ESTADO DE OAXACA	561001 - ORGANISMO OPERADOR ENCARGADO DE LA GESTIÓN Y MANEJO INTEGRAL DE LOS RESIDUOS SÓLIDOS URBANOS Y DE MANEJO ESPECIAL DEL ESTADO DE OAXACA	CONSTRUCCIÓN DE LA CELDA DE EMERGENCIA PARA EL CONFINAMIENTO DE RESIDUOS SÓLIDOS URBANOS DE LA ZONA METROPOLITANA DE OAXACA.	AMB - PROTECCION Y PRESERVACION AMBIENTAL	08 - VALLES CENTRALES	20 - TLACOLULLA	333 - SAN PEDRO TOTOLÁPAM	0000 - COBERTURA MUNICIPAL SAN PEDRO TOTOLÁPAM	POLIGONO	16.736539	-96.315394	Ver Mapa
561 - ORGANISMO OPERADOR ENCARGADO DE LA GESTIÓN Y MANEJO INTEGRAL DE LOS RESIDUOS SÓLIDOS URBANOS Y DE MANEJO ESPECIAL DEL ESTADO DE OAXACA	561001 - ORGANISMO OPERADOR ENCARGADO DE LA GESTIÓN Y MANEJO INTEGRAL DE LOS RESIDUOS SÓLIDOS URBANOS Y DE MANEJO ESPECIAL DEL ESTADO DE OAXACA	CONSTRUCCIÓN DE LA CELDA DE EMERGENCIA PARA EL CONFINAMIENTO DE RESIDUOS SÓLIDOS URBANOS DE LA ZONA METROPOLITANA DE OAXACA.	AMB - PROTECCION Y PRESERVACION AMBIENTAL	08 - VALLES CENTRALES	20 - TLACOLULLA	333 - SAN PEDRO TOTOLÁPAM	0000 - COBERTURA MUNICIPAL SAN PEDRO TOTOLÁPAM	POLIGONO	16.736539	-96.315935	Ver Mapa
561 - ORGANISMO OPERADOR ENCARGADO DE LA GESTIÓN Y MANEJO INTEGRAL DE LOS RESIDUOS SÓLIDOS URBANOS Y DE MANEJO ESPECIAL DEL ESTADO DE OAXACA	561001 - ORGANISMO OPERADOR ENCARGADO DE LA GESTIÓN Y MANEJO INTEGRAL DE LOS RESIDUOS SÓLIDOS URBANOS Y DE MANEJO ESPECIAL DEL ESTADO DE OAXACA	CONSTRUCCIÓN DE LA CELDA DE EMERGENCIA PARA EL CONFINAMIENTO DE RESIDUOS SÓLIDOS URBANOS DE LA ZONA METROPOLITANA DE OAXACA.	AMB - PROTECCION Y PRESERVACION AMBIENTAL	08 - VALLES CENTRALES	20 - TLACOLULLA	333 - SAN PEDRO TOTOLÁPAM	0000 - COBERTURA MUNICIPAL SAN PEDRO TOTOLÁPAM	POLIGONO	16.736558	-96.31438	Ver Mapa
561 - ORGANISMO OPERADOR ENCARGADO DE LA GESTIÓN Y MANEJO INTEGRAL DE LOS RESIDUOS SÓLIDOS URBANOS Y DE MANEJO ESPECIAL DEL ESTADO DE OAXACA	561001 - ORGANISMO OPERADOR ENCARGADO DE LA GESTIÓN Y MANEJO INTEGRAL DE LOS RESIDUOS SÓLIDOS URBANOS Y DE MANEJO ESPECIAL DEL ESTADO DE OAXACA	CONSTRUCCIÓN DE LA CELDA DE EMERGENCIA PARA EL CONFINAMIENTO DE RESIDUOS SÓLIDOS URBANOS DE LA ZONA METROPOLITANA DE OAXACA.	AMB - PROTECCION Y PRESERVACION AMBIENTAL	08 - VALLES CENTRALES	20 - TLACOLULLA	333 - SAN PEDRO TOTOLÁPAM	0000 - COBERTURA MUNICIPAL SAN PEDRO TOTOLÁPAM	POLIGONO	16.736731	-96.315691	Ver Mapa
561 - ORGANISMO OPERADOR ENCARGADO DE LA GESTIÓN Y MANEJO INTEGRAL DE LOS RESIDUOS SÓLIDOS URBANOS Y DE MANEJO ESPECIAL DEL ESTADO DE OAXACA	561001 - ORGANISMO OPERADOR ENCARGADO DE LA GESTIÓN Y MANEJO INTEGRAL DE LOS RESIDUOS SÓLIDOS URBANOS Y DE MANEJO ESPECIAL DEL ESTADO DE OAXACA	CONSTRUCCIÓN DE LA CELDA DE EMERGENCIA PARA EL CONFINAMIENTO DE RESIDUOS SÓLIDOS URBANOS DE LA ZONA METROPOLITANA DE OAXACA.	AMB - PROTECCION Y PRESERVACION AMBIENTAL	08 - VALLES CENTRALES	20 - TLACOLULLA	333 - SAN PEDRO TOTOLÁPAM	0000 - COBERTURA MUNICIPAL SAN PEDRO TOTOLÁPAM	POLIGONO	16.736842	-96.314949	Ver Mapa
561 - ORGANISMO OPERADOR ENCARGADO DE LA GESTIÓN Y MANEJO INTEGRAL DE LOS RESIDUOS SÓLIDOS URBANOS Y DE MANEJO ESPECIAL DEL ESTADO DE OAXACA	561001 - ORGANISMO OPERADOR ENCARGADO DE LA GESTIÓN Y MANEJO INTEGRAL DE LOS RESIDUOS SÓLIDOS URBANOS Y DE MANEJO ESPECIAL DEL ESTADO DE OAXACA	CONSTRUCCIÓN DE LA CELDA DE EMERGENCIA PARA EL CONFINAMIENTO DE RESIDUOS SÓLIDOS URBANOS DE LA ZONA METROPOLITANA DE OAXACA.	AMB - PROTECCION Y PRESERVACION AMBIENTAL	08 - VALLES CENTRALES	20 - TLACOLULLA	333 - SAN PEDRO TOTOLÁPAM	0000 - COBERTURA MUNICIPAL SAN PEDRO TOTOLÁPAM	POLIGONO	16.736847	-96.314813	Ver Mapa
561 - ORGANISMO OPERADOR ENCARGADO DE LA GESTIÓN Y MANEJO INTEGRAL DE LOS RESIDUOS SÓLIDOS URBANOS Y DE MANEJO ESPECIAL DEL ESTADO DE OAXACA	561001 - ORGANISMO OPERADOR ENCARGADO DE LA GESTIÓN Y MANEJO INTEGRAL DE LOS RESIDUOS SÓLIDOS URBANOS Y DE MANEJO ESPECIAL DEL ESTADO DE OAXACA	CONSTRUCCIÓN DE LA CELDA DE EMERGENCIA PARA EL CONFINAMIENTO DE RESIDUOS SÓLIDOS URBANOS DE LA ZONA METROPOLITANA DE OAXACA.	AMB - PROTECCION Y PRESERVACION AMBIENTAL	08 - VALLES CENTRALES	20 - TLACOLULLA	333 - SAN PEDRO TOTOLÁPAM	0000 - COBERTURA MUNICIPAL SAN PEDRO TOTOLÁPAM	POLIGONO	16.736904	-96.316318	Ver Mapa
561 - ORGANISMO OPERADOR ENCARGADO DE LA GESTIÓN Y MANEJO INTEGRAL DE LOS RESIDUOS SÓLIDOS URBANOS Y DE MANEJO ESPECIAL DEL ESTADO DE OAXACA	561001 - ORGANISMO OPERADOR ENCARGADO DE LA GESTIÓN Y MANEJO INTEGRAL DE LOS RESIDUOS SÓLIDOS URBANOS Y DE MANEJO ESPECIAL DEL ESTADO DE OAXACA	CONSTRUCCIÓN DE LA CELDA DE EMERGENCIA PARA EL CONFINAMIENTO DE RESIDUOS SÓLIDOS URBANOS DE LA ZONA METROPOLITANA DE OAXACA.	AMB - PROTECCION Y PRESERVACION AMBIENTAL	08 - VALLES CENTRALES	20 - TLACOLULLA	333 - SAN PEDRO TOTOLÁPAM	0000 - COBERTURA MUNICIPAL SAN PEDRO TOTOLÁPAM	POLIGONO	16.737139	-96.314211	Ver Mapa
561 - ORGANISMO OPERADOR ENCARGADO DE LA GESTIÓN Y MANEJO INTEGRAL DE LOS RESIDUOS SÓLIDOS URBANOS Y DE MANEJO ESPECIAL DEL ESTADO DE OAXACA	561001 - ORGANISMO OPERADOR ENCARGADO DE LA GESTIÓN Y MANEJO INTEGRAL DE LOS RESIDUOS SÓLIDOS URBANOS Y DE MANEJO ESPECIAL DEL ESTADO DE OAXACA	CONSTRUCCIÓN DE LA CELDA DE EMERGENCIA PARA EL CONFINAMIENTO DE RESIDUOS SÓLIDOS URBANOS DE LA ZONA METROPOLITANA DE OAXACA.	AMB - PROTECCION Y PRESERVACION AMBIENTAL	08 - VALLES CENTRALES	20 - TLACOLULLA	333 - SAN PEDRO TOTOLÁPAM	0000 - COBERTURA MUNICIPAL SAN PEDRO TOTOLÁPAM	POLIGONO	16.737539	-96.314224	Ver Mapa
561 - ORGANISMO OPERADOR ENCARGADO DE LA GESTIÓN Y MANEJO INTEGRAL DE LOS RESIDUOS SÓLIDOS URBANOS Y DE MANEJO ESPECIAL DEL ESTADO DE OAXACA	561001 - ORGANISMO OPERADOR ENCARGADO DE LA GESTIÓN Y MANEJO INTEGRAL DE LOS RESIDUOS SÓLIDOS URBANOS Y DE MANEJO ESPECIAL DEL ESTADO DE OAXACA	CONSTRUCCIÓN DE LA CELDA DE EMERGENCIA PARA EL CONFINAMIENTO DE RESIDUOS SÓLIDOS URBANOS DE LA ZONA METROPOLITANA DE OAXACA.	AMB - PROTECCION Y PRESERVACION AMBIENTAL	08 - VALLES CENTRALES	20 - TLACOLULLA	333 - SAN PEDRO TOTOLÁPAM	0000 - COBERTURA MUNICIPAL SAN PEDRO TOTOLÁPAM	POLIGONO	16.737951	-96.316729	Ver Mapa
561 - ORGANISMO OPERADOR ENCARGADO DE LA GESTIÓN Y MANEJO INTEGRAL DE LOS RESIDUOS SÓLIDOS URBANOS Y DE MANEJO ESPECIAL DEL ESTADO DE OAXACA	561001 - ORGANISMO OPERADOR ENCARGADO DE LA GESTIÓN Y MANEJO INTEGRAL DE LOS RESIDUOS SÓLIDOS URBANOS Y DE MANEJO ESPECIAL DEL ESTADO DE OAXACA	CONSTRUCCIÓN DE LA CELDA DE EMERGENCIA PARA EL CONFINAMIENTO DE RESIDUOS SÓLIDOS URBANOS DE LA ZONA METROPOLITANA DE OAXACA.	AMB - PROTECCION Y PRESERVACION AMBIENTAL	08 - VALLES CENTRALES	20 - TLACOLULLA	333 - SAN PEDRO TOTOLÁPAM	0000 - COBERTURA MUNICIPAL SAN PEDRO TOTOLÁPAM	POLIGONO	16.738803	-96.316279	Ver Mapa
561 - ORGANISMO OPERADOR ENCARGADO DE LA GESTIÓN Y MANEJO INTEGRAL DE LOS RESIDUOS SÓLIDOS URBANOS Y DE MANEJO ESPECIAL DEL ESTADO DE OAXACA	561001 - ORGANISMO OPERADOR ENCARGADO DE LA GESTIÓN Y MANEJO INTEGRAL DE LOS RESIDUOS SÓLIDOS URBANOS Y DE MANEJO ESPECIAL DEL ESTADO DE OAXACA	CONSTRUCCIÓN DE PAVIMENTO CON CONCRETO HIDRÁULICO DEL CAMINO DE ACCESO A LA CELDA DE EMERGENCIA PARA EL CONFINAMIENTO DE RESIDUOS SÓLIDOS URBANOS DE LA ZONA METROPOLITANA DE OAXACA	CCP - CARRETERAS, CAMINOS Y PUENTES	08 - VALLES CENTRALES	98 - COBERTURA REGIONAL VALLES CENTRALES	998 - COBERTURA REGIONAL VALLES CENTRALES	9999 - COBERTURA REGIONAL VALLES CENTRALES	PUNTO	16.735556	-96.323598	Ver Mapa
561 - ORGANISMO OPERADOR ENCARGADO DE LA GESTIÓN Y MANEJO INTEGRAL DE LOS RESIDUOS SÓLIDOS URBANOS Y DE MANEJO ESPECIAL DEL ESTADO DE OAXACA	561001 - ORGANISMO OPERADOR ENCARGADO DE LA GESTIÓN Y MANEJO INTEGRAL DE LOS RESIDUOS SÓLIDOS URBANOS Y DE MANEJO ESPECIAL DEL ESTADO DE OAXACA	CONSTRUCCIÓN DE PAVIMENTO CON CONCRETO HIDRÁULICO DEL CAMINO DE ACCESO A LA CELDA DE EMERGENCIA PARA EL CONFINAMIENTO DE RESIDUOS SÓLIDOS URBANOS DE LA ZONA METROPOLITANA DE OAXACA	CCP - CARRETERAS, CAMINOS Y PUENTES	08 - VALLES CENTRALES	98 - COBERTURA REGIONAL VALLES CENTRALES	998 - COBERTURA REGIONAL VALLES CENTRALES	9999 - COBERTURA REGIONAL VALLES CENTRALES	PUNTO	16.736199	-96.318574	Ver Mapa

UNIDAD RESPONSABLE	UNIDAD EJECUTORA	NOMBRE ACTIVIDAD	VERTIENTE	REGION	DISTRITO	MUNICIPIO	LOCALIDAD	TIPO AREA GEOGRAFICA	LATITUD	LONGITUD	CONSULTAR
511 - VIVIENDA BIENESTAR	511001 - VIVIENDA BIENESTAR	CONSTRUCCIÓN DE PISO FIRME PARA EL MEJORAMIENTO DE LA VIVIENDA, EN LA LOCALIDAD EL TECOLOTE, MUNICIPIO SAN FELIPE TEJALÁPAM.	VIV - VIVIENDA	08 - VALLES CENTRALES	11 - ETLA	135 - SAN FELIPE TEJALÁPAM	0006 - EL TECOLOTE	PUNTO	17.102544	-96.858969	Ver Mapa
511 - VIVIENDA BIENESTAR	511001 - VIVIENDA BIENESTAR	CONSTRUCCIÓN DE PISO FIRME PARA EL MEJORAMIENTO DE LA VIVIENDA, EN LA LOCALIDAD EL TECOLOTE, MUNICIPIO SAN FELIPE TEJALÁPAM.	VIV - VIVIENDA	08 - VALLES CENTRALES	11 - ETLA	135 - SAN FELIPE TEJALÁPAM	0006 - EL TECOLOTE	PUNTO	17.102731	-96.856991	Ver Mapa
561 - ORGANISMO OPERADOR ENCARGADO DE LA GESTIÓN Y MANEJO INTEGRAL DE LOS RESIDUOS SÓLIDOS URBANOS Y DE MANEJO ESPECIAL DEL ESTADO DE OAXACA	561001 - ORGANISMO OPERADOR ENCARGADO DE LA GESTIÓN Y MANEJO INTEGRAL DE LOS RESIDUOS SÓLIDOS URBANOS Y DE MANEJO ESPECIAL DEL ESTADO DE OAXACA	CONSTRUCCIÓN DE PAVIMENTO CON CONCRETO HIDRÁULICO DEL CAMINO DE ACCESO A LA CELDA DE EMERGENCIA PARA EL CONFINAMIENTO DE RESIDUOS SÓLIDOS URBANOS DE LA ZONA METROPOLITANA DE OAXACA	CCP - CARRETERAS, CAMINOS Y PUENTES	08 - VALLES CENTRALES	98 - COBERTURA REGIONAL VALLES CENTRALES	998 - COBERTURA REGIONAL VALLES CENTRALES	9999 - COBERTURA REGIONAL VALLES CENTRALES	PUNTO	16.736615	-96.312906	Ver Mapa
501 - CAMINOS BIENESTAR	501001 - CAMINOS BIENESTAR	CONSTRUCCIÓN DE LA CARRETERA SIN NOMBRE CON CONCRETO HIDRÁULICO DEL E.C. (YATZACHI EL BAJO - SANTA MARÍA TAVEHUA) - YATZACHI EL ALTO, TRAMO DEL KM 0+000 AL KM 1+300, SUBTRAMO DEL KM 0+000 AL KM 0+420, EN EL MUNICIPIO DE SAN BALTAZAR YATZACHI EL BAJO	CCP - CARRETERAS, CAMINOS Y PUENTES	06 - SIERRA DE JUÁREZ	13 - VILLA ALTA	114 - SAN BALTAZAR YATZACHI EL BAJO	0001 - SAN BALTAZAR YATZACHI EL BAJO	PUNTO	17.230055	-96.223636	Ver Mapa
501 - CAMINOS BIENESTAR	501001 - CAMINOS BIENESTAR	CONSTRUCCIÓN DE LA CARRETERA SIN NOMBRE CON CONCRETO HIDRÁULICO DEL E.C. (YATZACHI EL BAJO - SANTA MARÍA TAVEHUA) - YATZACHI EL ALTO, TRAMO DEL KM 0+000 AL KM 1+300, SUBTRAMO DEL KM 0+000 AL KM 0+420, EN EL MUNICIPIO DE SAN BALTAZAR YATZACHI EL BAJO	CCP - CARRETERAS, CAMINOS Y PUENTES	06 - SIERRA DE JUÁREZ	13 - VILLA ALTA	114 - SAN BALTAZAR YATZACHI EL BAJO	0001 - SAN BALTAZAR YATZACHI EL BAJO	PUNTO	17.231056	-96.222112	Ver Mapa
501 - CAMINOS BIENESTAR	501001 - CAMINOS BIENESTAR	CONSTRUCCIÓN DE LA CARRETERA SIN NOMBRE CON CONCRETO HIDRÁULICO DEL E.C. (YATZACHI EL BAJO - SANTA MARÍA TAVEHUA) - YATZACHI EL ALTO, TRAMO DEL KM 0+000 AL KM 1+300, SUBTRAMO DEL KM 0+000 AL KM 0+420, EN EL MUNICIPIO DE SAN BALTAZAR YATZACHI EL BAJO	CCP - CARRETERAS, CAMINOS Y PUENTES	06 - SIERRA DE JUÁREZ	13 - VILLA ALTA	114 - SAN BALTAZAR YATZACHI EL BAJO	0001 - SAN BALTAZAR YATZACHI EL BAJO	PUNTO	17.232375	-96.22115	Ver Mapa
512 - COMISIÓN ESTATAL DEL AGUA PARA EL BIENESTAR	512001 - COMISIÓN ESTATAL DEL AGUA PARA EL BIENESTAR	PERFORACIÓN DE POZO PROFUNDO "TORRE DE OSCILACION" PARA AGUA POTABLE, EN LA LOCALIDAD DE SANTA CRUZ XOXOCOTLÁN, MUNICIPIO DE SANTA CRUZ XOXOCOTLÁN.	AGP - AGUA POTABLE	08 - VALLES CENTRALES	19 - CENTRO	385 - SANTA CRUZ XOXOCOTLÁN	0001 - SANTA CRUZ XOXOCOTLÁN	PUNTO	17.033233	-96.728565	Ver Mapa
512 - COMISIÓN ESTATAL DEL AGUA PARA EL BIENESTAR	512001 - COMISIÓN ESTATAL DEL AGUA PARA EL BIENESTAR	REHABILITACIÓN DEL SISTEMA DE ALCANTARILLADO "PUNTA COLORADA" EN LA LOCALIDAD PUERTO ESCONDIDO, MUNICIPIO SAN PEDRO MIXTEPEC	ALS - ALCANTARILLADO Y SANEAMIENTO	02 - COSTA	22 - JUQUILA	318 - SAN PEDRO MIXTEPEC - DTO. 22 -	0009 - PUERTO ESCONDIDO	POLILINEA	15.873269	-97.1013	Ver Mapa
512 - COMISIÓN ESTATAL DEL AGUA PARA EL BIENESTAR	512001 - COMISIÓN ESTATAL DEL AGUA PARA EL BIENESTAR	REHABILITACIÓN DEL SISTEMA DE ALCANTARILLADO "PUNTA COLORADA" EN LA LOCALIDAD PUERTO ESCONDIDO, MUNICIPIO SAN PEDRO MIXTEPEC	ALS - ALCANTARILLADO Y SANEAMIENTO	02 - COSTA	22 - JUQUILA	318 - SAN PEDRO MIXTEPEC - DTO. 22 -	0009 - PUERTO ESCONDIDO	POLILINEA	15.873275	-97.101331	Ver Mapa
512 - COMISIÓN ESTATAL DEL AGUA PARA EL BIENESTAR	512001 - COMISIÓN ESTATAL DEL AGUA PARA EL BIENESTAR	REHABILITACIÓN DEL SISTEMA DE ALCANTARILLADO "PUNTA COLORADA" EN LA LOCALIDAD PUERTO ESCONDIDO, MUNICIPIO SAN PEDRO MIXTEPEC	ALS - ALCANTARILLADO Y SANEAMIENTO	02 - COSTA	22 - JUQUILA	318 - SAN PEDRO MIXTEPEC - DTO. 22 -	0009 - PUERTO ESCONDIDO	POLILINEA	15.873333	-97.101283	Ver Mapa
512 - COMISIÓN ESTATAL DEL AGUA PARA EL BIENESTAR	512001 - COMISIÓN ESTATAL DEL AGUA PARA EL BIENESTAR	REHABILITACIÓN DEL SISTEMA DE ALCANTARILLADO "PUNTA COLORADA" EN LA LOCALIDAD PUERTO ESCONDIDO, MUNICIPIO SAN PEDRO MIXTEPEC	ALS - ALCANTARILLADO Y SANEAMIENTO	02 - COSTA	22 - JUQUILA	318 - SAN PEDRO MIXTEPEC - DTO. 22 -	0009 - PUERTO ESCONDIDO	POLILINEA	15.873381	-97.101242	Ver Mapa
512 - COMISIÓN ESTATAL DEL AGUA PARA EL BIENESTAR	512001 - COMISIÓN ESTATAL DEL AGUA PARA EL BIENESTAR	REHABILITACIÓN DEL SISTEMA DE ALCANTARILLADO "PUNTA COLORADA" EN LA LOCALIDAD PUERTO ESCONDIDO, MUNICIPIO SAN PEDRO MIXTEPEC	ALS - ALCANTARILLADO Y SANEAMIENTO	02 - COSTA	22 - JUQUILA	318 - SAN PEDRO MIXTEPEC - DTO. 22 -	0009 - PUERTO ESCONDIDO	POLILINEA	15.8734	-97.101169	Ver Mapa
512 - COMISIÓN ESTATAL DEL AGUA PARA EL BIENESTAR	512001 - COMISIÓN ESTATAL DEL AGUA PARA EL BIENESTAR	REHABILITACIÓN DEL SISTEMA DE ALCANTARILLADO "PUNTA COLORADA" EN LA LOCALIDAD PUERTO ESCONDIDO, MUNICIPIO SAN PEDRO MIXTEPEC	ALS - ALCANTARILLADO Y SANEAMIENTO	02 - COSTA	22 - JUQUILA	318 - SAN PEDRO MIXTEPEC - DTO. 22 -	0009 - PUERTO ESCONDIDO	POLILINEA	15.873403	-97.101253	Ver Mapa
512 - COMISIÓN ESTATAL DEL AGUA PARA EL BIENESTAR	512001 - COMISIÓN ESTATAL DEL AGUA PARA EL BIENESTAR	REHABILITACIÓN DEL SISTEMA DE ALCANTARILLADO "PUNTA COLORADA" EN LA LOCALIDAD PUERTO ESCONDIDO, MUNICIPIO SAN PEDRO MIXTEPEC	ALS - ALCANTARILLADO Y SANEAMIENTO	02 - COSTA	22 - JUQUILA	318 - SAN PEDRO MIXTEPEC - DTO. 22 -	0009 - PUERTO ESCONDIDO	POLILINEA	15.873424	-97.100402	Ver Mapa
512 - COMISIÓN ESTATAL DEL AGUA PARA EL BIENESTAR	512001 - COMISIÓN ESTATAL DEL AGUA PARA EL BIENESTAR	REHABILITACIÓN DEL SISTEMA DE ALCANTARILLADO "PUNTA COLORADA" EN LA LOCALIDAD PUERTO ESCONDIDO, MUNICIPIO SAN PEDRO MIXTEPEC	ALS - ALCANTARILLADO Y SANEAMIENTO	02 - COSTA	22 - JUQUILA	318 - SAN PEDRO MIXTEPEC - DTO. 22 -	0009 - PUERTO ESCONDIDO	POLILINEA	15.873431	-97.099953	Ver Mapa
512 - COMISIÓN ESTATAL DEL AGUA PARA EL BIENESTAR	512001 - COMISIÓN ESTATAL DEL AGUA PARA EL BIENESTAR	REHABILITACIÓN DEL SISTEMA DE ALCANTARILLADO "PUNTA COLORADA" EN LA LOCALIDAD PUERTO ESCONDIDO, MUNICIPIO SAN PEDRO MIXTEPEC	ALS - ALCANTARILLADO Y SANEAMIENTO	02 - COSTA	22 - JUQUILA	318 - SAN PEDRO MIXTEPEC - DTO. 22 -	0009 - PUERTO ESCONDIDO	POLILINEA	15.873433	-97.101056	Ver Mapa
512 - COMISIÓN ESTATAL DEL AGUA PARA EL BIENESTAR	512001 - COMISIÓN ESTATAL DEL AGUA PARA EL BIENESTAR	REHABILITACIÓN DEL SISTEMA DE ALCANTARILLADO "PUNTA COLORADA" EN LA LOCALIDAD PUERTO ESCONDIDO, MUNICIPIO SAN PEDRO MIXTEPEC	ALS - ALCANTARILLADO Y SANEAMIENTO	02 - COSTA	22 - JUQUILA	318 - SAN PEDRO MIXTEPEC - DTO. 22 -	0009 - PUERTO ESCONDIDO	POLILINEA	15.873433	-97.101225	Ver Mapa
512 - COMISIÓN ESTATAL DEL AGUA PARA EL BIENESTAR	512001 - COMISIÓN ESTATAL DEL AGUA PARA EL BIENESTAR	REHABILITACIÓN DEL SISTEMA DE ALCANTARILLADO "PUNTA COLORADA" EN LA LOCALIDAD PUERTO ESCONDIDO, MUNICIPIO SAN PEDRO MIXTEPEC	ALS - ALCANTARILLADO Y SANEAMIENTO	02 - COSTA	22 - JUQUILA	318 - SAN PEDRO MIXTEPEC - DTO. 22 -	0009 - PUERTO ESCONDIDO	POLILINEA	15.873436	-97.100308	Ver Mapa
512 - COMISIÓN ESTATAL DEL AGUA PARA EL BIENESTAR	512001 - COMISIÓN ESTATAL DEL AGUA PARA EL BIENESTAR	REHABILITACIÓN DEL SISTEMA DE ALCANTARILLADO "PUNTA COLORADA" EN LA LOCALIDAD PUERTO ESCONDIDO, MUNICIPIO SAN PEDRO MIXTEPEC	ALS - ALCANTARILLADO Y SANEAMIENTO	02 - COSTA	22 - JUQUILA	318 - SAN PEDRO MIXTEPEC - DTO. 22 -	0009 - PUERTO ESCONDIDO	POLILINEA	15.873439	-97.100581	Ver Mapa
512 - COMISIÓN ESTATAL DEL AGUA PARA EL BIENESTAR	512001 - COMISIÓN ESTATAL DEL AGUA PARA EL BIENESTAR	REHABILITACIÓN DEL SISTEMA DE ALCANTARILLADO "PUNTA COLORADA" EN LA LOCALIDAD PUERTO ESCONDIDO, MUNICIPIO SAN PEDRO MIXTEPEC	ALS - ALCANTARILLADO Y SANEAMIENTO	02 - COSTA	22 - JUQUILA	318 - SAN PEDRO MIXTEPEC - DTO. 22 -	0009 - PUERTO ESCONDIDO	POLILINEA	15.873453	-97.10135	Ver Mapa
512 - COMISIÓN ESTATAL DEL AGUA PARA EL BIENESTAR	512001 - COMISIÓN ESTATAL DEL AGUA PARA EL BIENESTAR	REHABILITACIÓN DEL SISTEMA DE ALCANTARILLADO "PUNTA COLORADA" EN LA LOCALIDAD PUERTO ESCONDIDO, MUNICIPIO SAN PEDRO MIXTEPEC	ALS - ALCANTARILLADO Y SANEAMIENTO	02 - COSTA	22 - JUQUILA	318 - SAN PEDRO MIXTEPEC - DTO. 22 -	0009 - PUERTO ESCONDIDO	POLILINEA	15.873472	-97.100683	Ver Mapa
512 - COMISIÓN ESTATAL DEL AGUA PARA EL BIENESTAR	512001 - COMISIÓN ESTATAL DEL AGUA PARA EL BIENESTAR	REHABILITACIÓN DEL SISTEMA DE ALCANTARILLADO "PUNTA COLORADA" EN LA LOCALIDAD PUERTO ESCONDIDO, MUNICIPIO SAN PEDRO MIXTEPEC	ALS - ALCANTARILLADO Y SANEAMIENTO	02 - COSTA	22 - JUQUILA	318 - SAN PEDRO MIXTEPEC - DTO. 22 -	0009 - PUERTO ESCONDIDO	POLILINEA	15.873478	-97.100681	Ver Mapa
512 - COMISIÓN ESTATAL DEL AGUA PARA EL BIENESTAR	512001 - COMISIÓN ESTATAL DEL AGUA PARA EL BIENESTAR	REHABILITACIÓN DEL SISTEMA DE ALCANTARILLADO "PUNTA COLORADA" EN LA LOCALIDAD PUERTO ESCONDIDO, MUNICIPIO SAN PEDRO MIXTEPEC	ALS - ALCANTARILLADO Y SANEAMIENTO	02 - COSTA	22 - JUQUILA	318 - SAN PEDRO MIXTEPEC - DTO. 22 -	0009 - PUERTO ESCONDIDO	POLILINEA	15.873494	-97.101353	Ver Mapa
512 - COMISIÓN ESTATAL DEL AGUA PARA EL BIENESTAR	512001 - COMISIÓN ESTATAL DEL AGUA PARA EL BIENESTAR	REHABILITACIÓN DEL SISTEMA DE ALCANTARILLADO "PUNTA COLORADA" EN LA LOCALIDAD PUERTO ESCONDIDO, MUNICIPIO SAN PEDRO MIXTEPEC	ALS - ALCANTARILLADO Y SANEAMIENTO	02 - COSTA	22 - JUQUILA	318 - SAN PEDRO MIXTEPEC - DTO. 22 -	0009 - PUERTO ESCONDIDO	POLILINEA	15.873503	-97.101711	Ver Mapa
512 - COMISIÓN ESTATAL DEL AGUA PARA EL BIENESTAR	512001 - COMISIÓN ESTATAL DEL AGUA PARA EL BIENESTAR	REHABILITACIÓN DEL SISTEMA DE ALCANTARILLADO "PUNTA COLORADA" EN LA LOCALIDAD PUERTO ESCONDIDO, MUNICIPIO SAN PEDRO MIXTEPEC	ALS - ALCANTARILLADO Y SANEAMIENTO	02 - COSTA	22 - JUQUILA	318 - SAN PEDRO MIXTEPEC - DTO. 22 -	0009 - PUERTO ESCONDIDO	POLILINEA	15.873508	-97.100642	Ver Mapa
512 - COMISIÓN ESTATAL DEL AGUA PARA EL BIENESTAR	512001 - COMISIÓN ESTATAL DEL AGUA PARA EL BIENESTAR	AMPLIACIÓN DEL SISTEMA DE AGUA POTABLE EN LA LOCALIDAD SAN PABLO HUITZO, MUNICIPIO SAN PABLO HUITZO	AGP - AGUA POTABLE	08 - VALLES CENTRALES	11 - ETLA	294 - SAN PABLO HUITZO	0001 - SAN PABLO HUITZO	POLILINEA	17.296173	-96.888481	Ver Mapa

UNIDAD RESPONSABLE	UNIDAD EJECUTORA	NOMBRE ACTIVIDAD	VERTIENTE	REGION	DISTRITO	MUNICIPIO	LOCALIDAD	TIPO AREA GEOGRAFICA	LATITUD	LONGITUD	CONSULTAR
511 - VIVIENDA BIENESTAR	511001 - VIVIENDA BIENESTAR	CONSTRUCCIÓN DE PISO FIRME PARA EL MEJORAMIENTO DE LA VIVIENDA, EN LA LOCALIDAD EL TECOLOTE, MUNICIPIO SAN FELIPE TEJALÁPAM.	VIV - VIVIENDA	08 - VALLES CENTRALES	11 - ETLA	135 - SAN FELIPE TEJALÁPAM	0006 - EL TECOLOTE	PUNTO	17.102544	-96.858969	Ver Mapa
511 - VIVIENDA BIENESTAR	511001 - VIVIENDA BIENESTAR	CONSTRUCCIÓN DE PISO FIRME PARA EL MEJORAMIENTO DE LA VIVIENDA, EN LA LOCALIDAD EL TECOLOTE, MUNICIPIO SAN FELIPE TEJALÁPAM.	VIV - VIVIENDA	08 - VALLES CENTRALES	11 - ETLA	135 - SAN FELIPE TEJALÁPAM	0006 - EL TECOLOTE	PUNTO	17.102731	-96.856991	Ver Mapa
512 - COMISIÓN ESTATAL DEL AGUA PARA EL BIENESTAR	512001 - COMISIÓN ESTATAL DEL AGUA PARA EL BIENESTAR	AMPLIACIÓN DEL SISTEMA DE AGUA POTABLE EN LA LOCALIDAD SAN PABLO HUITZO, MUNICIPIO SAN PABLO HUITZO	AGP - AGUA POTABLE	08 - VALLES CENTRALES	11 - ETLA	294 - SAN PABLO HUITZO	0001 - SAN PABLO HUITZO	POLILINEA	17.29636667	-96.88832222	Ver Mapa
512 - COMISIÓN ESTATAL DEL AGUA PARA EL BIENESTAR	512001 - COMISIÓN ESTATAL DEL AGUA PARA EL BIENESTAR	AMPLIACIÓN DEL SISTEMA DE AGUA POTABLE EN LA LOCALIDAD SAN PABLO HUITZO, MUNICIPIO SAN PABLO HUITZO	AGP - AGUA POTABLE	08 - VALLES CENTRALES	11 - ETLA	294 - SAN PABLO HUITZO	0001 - SAN PABLO HUITZO	POLILINEA	17.297275	-96.88778333	Ver Mapa
512 - COMISIÓN ESTATAL DEL AGUA PARA EL BIENESTAR	512001 - COMISIÓN ESTATAL DEL AGUA PARA EL BIENESTAR	AMPLIACIÓN DEL SISTEMA DE AGUA POTABLE EN LA LOCALIDAD SAN PABLO HUITZO, MUNICIPIO SAN PABLO HUITZO	AGP - AGUA POTABLE	08 - VALLES CENTRALES	11 - ETLA	294 - SAN PABLO HUITZO	0001 - SAN PABLO HUITZO	POLILINEA	17.2984	-96.88667222	Ver Mapa
512 - COMISIÓN ESTATAL DEL AGUA PARA EL BIENESTAR	512001 - COMISIÓN ESTATAL DEL AGUA PARA EL BIENESTAR	AMPLIACIÓN DEL SISTEMA DE AGUA POTABLE EN LA LOCALIDAD SAN PABLO HUITZO, MUNICIPIO SAN PABLO HUITZO	AGP - AGUA POTABLE	08 - VALLES CENTRALES	11 - ETLA	294 - SAN PABLO HUITZO	0001 - SAN PABLO HUITZO	POLILINEA	17.29861389	-96.88655556	Ver Mapa
512 - COMISIÓN ESTATAL DEL AGUA PARA EL BIENESTAR	512001 - COMISIÓN ESTATAL DEL AGUA PARA EL BIENESTAR	AMPLIACIÓN DEL SISTEMA DE AGUA POTABLE EN LA LOCALIDAD SAN PABLO HUITZO, MUNICIPIO SAN PABLO HUITZO	AGP - AGUA POTABLE	08 - VALLES CENTRALES	11 - ETLA	294 - SAN PABLO HUITZO	0001 - SAN PABLO HUITZO	POLILINEA	17.29892778	-96.88649167	Ver Mapa
512 - COMISIÓN ESTATAL DEL AGUA PARA EL BIENESTAR	512001 - COMISIÓN ESTATAL DEL AGUA PARA EL BIENESTAR	AMPLIACIÓN DEL SISTEMA DE AGUA POTABLE EN LA LOCALIDAD SAN PABLO HUITZO, MUNICIPIO SAN PABLO HUITZO	AGP - AGUA POTABLE	08 - VALLES CENTRALES	11 - ETLA	294 - SAN PABLO HUITZO	0001 - SAN PABLO HUITZO	POLILINEA	17.29902222	-96.88628333	Ver Mapa
512 - COMISIÓN ESTATAL DEL AGUA PARA EL BIENESTAR	512001 - COMISIÓN ESTATAL DEL AGUA PARA EL BIENESTAR	AMPLIACIÓN DEL SISTEMA DE AGUA POTABLE EN LA LOCALIDAD SAN PABLO HUITZO, MUNICIPIO SAN PABLO HUITZO	AGP - AGUA POTABLE	08 - VALLES CENTRALES	11 - ETLA	294 - SAN PABLO HUITZO	0001 - SAN PABLO HUITZO	POLILINEA	17.29908333	-96.88633611	Ver Mapa
501 - CAMINOS BIENESTAR	501001 - CAMINOS BIENESTAR	REHABILITACIÓN DEL CAMINO RURAL SANTIAGO JOCOTEPEC – PLAN DE VIGÍA, TRAMO DEL KM 0+000 AL KM 10+200, SUBTRAMO DEL KM 0+000 AL KM 7+700, EN EL MUNICIPIO DE VILLA DE TUTUTEPEC	CCP - CARRETERAS, CAMINOS Y PUENTES	02 - COSTA	22 - JUQUILA	334 - VILLA DE TUTUTEPEC	0022 - SANTIAGO JOCOTEPEC	PUNTO	16.095229	-97.470052	Ver Mapa
501 - CAMINOS BIENESTAR	501001 - CAMINOS BIENESTAR	REHABILITACIÓN DEL CAMINO RURAL SANTIAGO JOCOTEPEC – PLAN DE VIGÍA, TRAMO DEL KM 0+000 AL KM 10+200, SUBTRAMO DEL KM 0+000 AL KM 7+700, EN EL MUNICIPIO DE VILLA DE TUTUTEPEC	CCP - CARRETERAS, CAMINOS Y PUENTES	02 - COSTA	22 - JUQUILA	334 - VILLA DE TUTUTEPEC	0022 - SANTIAGO JOCOTEPEC	PUNTO	16.10643	-97.446759	Ver Mapa
501 - CAMINOS BIENESTAR	501001 - CAMINOS BIENESTAR	REHABILITACIÓN DEL CAMINO RURAL SANTIAGO JOCOTEPEC – PLAN DE VIGÍA, TRAMO DEL KM 0+000 AL KM 10+200, SUBTRAMO DEL KM 0+000 AL KM 7+700, EN EL MUNICIPIO DE VILLA DE TUTUTEPEC	CCP - CARRETERAS, CAMINOS Y PUENTES	02 - COSTA	22 - JUQUILA	334 - VILLA DE TUTUTEPEC	0022 - SANTIAGO JOCOTEPEC	PUNTO	16.124079	-97.438079	Ver Mapa
512 - COMISIÓN ESTATAL DEL AGUA PARA EL BIENESTAR	512001 - COMISIÓN ESTATAL DEL AGUA PARA EL BIENESTAR	REHABILITACIÓN DEL COLECTOR DE AGUAS RESIDUALES MARGEN IZQUIERDA RIO SALADO - AVENIDA DEL PANTEÓN.	ALS - ALCANTARILLADO Y SANEAMIENTO	08 - VALLES CENTRALES	19 - CENTRO	107 - SAN ANTONIO DE LA CAL	0001 - SAN ANTONIO DE LA CAL	POLILINEA	17.028685	-96.710058	Ver Mapa
512 - COMISIÓN ESTATAL DEL AGUA PARA EL BIENESTAR	512001 - COMISIÓN ESTATAL DEL AGUA PARA EL BIENESTAR	REHABILITACIÓN DEL COLECTOR DE AGUAS RESIDUALES MARGEN IZQUIERDA RIO SALADO - AVENIDA DEL PANTEÓN.	ALS - ALCANTARILLADO Y SANEAMIENTO	08 - VALLES CENTRALES	19 - CENTRO	107 - SAN ANTONIO DE LA CAL	0001 - SAN ANTONIO DE LA CAL	POLILINEA	17.029027	-96.710343	Ver Mapa
512 - COMISIÓN ESTATAL DEL AGUA PARA EL BIENESTAR	512001 - COMISIÓN ESTATAL DEL AGUA PARA EL BIENESTAR	REHABILITACIÓN DEL COLECTOR DE AGUAS RESIDUALES MARGEN IZQUIERDA RIO SALADO - AVENIDA DEL PANTEÓN.	ALS - ALCANTARILLADO Y SANEAMIENTO	08 - VALLES CENTRALES	19 - CENTRO	107 - SAN ANTONIO DE LA CAL	0001 - SAN ANTONIO DE LA CAL	POLILINEA	17.029211	-96.709589	Ver Mapa
512 - COMISIÓN ESTATAL DEL AGUA PARA EL BIENESTAR	512001 - COMISIÓN ESTATAL DEL AGUA PARA EL BIENESTAR	REHABILITACIÓN DEL COLECTOR DE AGUAS RESIDUALES MARGEN IZQUIERDA RIO SALADO - AVENIDA DEL PANTEÓN.	ALS - ALCANTARILLADO Y SANEAMIENTO	08 - VALLES CENTRALES	19 - CENTRO	107 - SAN ANTONIO DE LA CAL	0001 - SAN ANTONIO DE LA CAL	POLILINEA	17.029271	-96.709062	Ver Mapa
512 - COMISIÓN ESTATAL DEL AGUA PARA EL BIENESTAR	512001 - COMISIÓN ESTATAL DEL AGUA PARA EL BIENESTAR	REHABILITACIÓN DEL COLECTOR DE AGUAS RESIDUALES MARGEN IZQUIERDA RIO SALADO - AVENIDA DEL PANTEÓN.	ALS - ALCANTARILLADO Y SANEAMIENTO	08 - VALLES CENTRALES	19 - CENTRO	107 - SAN ANTONIO DE LA CAL	0001 - SAN ANTONIO DE LA CAL	POLILINEA	17.03026	-96.708546	Ver Mapa
512 - COMISIÓN ESTATAL DEL AGUA PARA EL BIENESTAR	512001 - COMISIÓN ESTATAL DEL AGUA PARA EL BIENESTAR	CONSTRUCCIÓN DE POZO PROFUNDO PARA AGUA POTABLE "JUQUILITA 2" EN LA LOCALIDAD SANTA CRUZ XOXOCOTLÁN, MUNICIPIO SANTA CRUZ XOXOCOTLÁN	AGP - AGUA POTABLE	08 - VALLES CENTRALES	19 - CENTRO	385 - SANTA CRUZ XOXOCOTLÁN	0001 - SANTA CRUZ XOXOCOTLÁN	PUNTO	17.021452	-96.716428	Ver Mapa
501 - CAMINOS BIENESTAR	501001 - CAMINOS BIENESTAR	REHABILITACIÓN DEL CAMINO RURAL SIN NOMBRE DE SAN ISIDRO PLATANILLO – ARROYO CUCHARA, TRAMO DEL KM 0+000 AL KM 16+000, SUBTRAMO DEL KM 0+000 AL KM 5+000, EN EL MUNICIPIO DE SANTO DOMINGO PETAPA	CCP - CARRETERAS, CAMINOS Y PUENTES	03 - ISTMO	29 - JUCHITÁN	513 - SANTO DOMINGO PETAPA	0006 - SAN ISIDRO PLATANILLO	PUNTO	16.95812	-95.261572	Ver Mapa
501 - CAMINOS BIENESTAR	501001 - CAMINOS BIENESTAR	REHABILITACIÓN DEL CAMINO RURAL SIN NOMBRE DE SAN ISIDRO PLATANILLO – ARROYO CUCHARA, TRAMO DEL KM 0+000 AL KM 16+000, SUBTRAMO DEL KM 0+000 AL KM 5+000, EN EL MUNICIPIO DE SANTO DOMINGO PETAPA	CCP - CARRETERAS, CAMINOS Y PUENTES	03 - ISTMO	29 - JUCHITÁN	513 - SANTO DOMINGO PETAPA	0006 - SAN ISIDRO PLATANILLO	PUNTO	16.968889	-95.272479	Ver Mapa
501 - CAMINOS BIENESTAR	501001 - CAMINOS BIENESTAR	REHABILITACIÓN DEL CAMINO RURAL SIN NOMBRE DE SAN ISIDRO PLATANILLO – ARROYO CUCHARA, TRAMO DEL KM 0+000 AL KM 16+000, SUBTRAMO DEL KM 0+000 AL KM 5+000, EN EL MUNICIPIO DE SANTO DOMINGO PETAPA	CCP - CARRETERAS, CAMINOS Y PUENTES	03 - ISTMO	29 - JUCHITÁN	513 - SANTO DOMINGO PETAPA	0006 - SAN ISIDRO PLATANILLO	PUNTO	16.984428	-95.261141	Ver Mapa
501 - CAMINOS BIENESTAR	501001 - CAMINOS BIENESTAR	CONSTRUCCIÓN DE LA CARRETERA SIN NOMBRE CON CONCRETO HIDRÁULICO (E. C. KM 144+200 (TEOTITLÁN DE FLORES MAGÓN - TUXTEPEC) - SAN LUCAS OJITLÁN - MONTE BELLO), TRAMO DEL KM 0+000 AL KM 8+700, SUBTRAMO DEL KM 6+600 AL KM 7+600, EN EL MUNICIPIO DE SAN LUCAS OJITLÁN	CCP - CARRETERAS, CAMINOS Y PUENTES	05 - CUENCA DEL PAPALOAPAN	06 - TUXTEPEC	232 - SAN LUCAS OJITLÁN	0036 - MONTE BELLO	PUNTO	18.053426	-96.355209	Ver Mapa
501 - CAMINOS BIENESTAR	501001 - CAMINOS BIENESTAR	CONSTRUCCIÓN DE LA CARRETERA SIN NOMBRE CON CONCRETO HIDRÁULICO (E. C. KM 144+200 (TEOTITLÁN DE FLORES MAGÓN - TUXTEPEC) - SAN LUCAS OJITLÁN - MONTE BELLO), TRAMO DEL KM 0+000 AL KM 8+700, SUBTRAMO DEL KM 6+600 AL KM 7+600, EN EL MUNICIPIO DE SAN LUCAS OJITLÁN	CCP - CARRETERAS, CAMINOS Y PUENTES	05 - CUENCA DEL PAPALOAPAN	06 - TUXTEPEC	232 - SAN LUCAS OJITLÁN	0036 - MONTE BELLO	PUNTO	18.056847	-96.357743	Ver Mapa
501 - CAMINOS BIENESTAR	501001 - CAMINOS BIENESTAR	CONSTRUCCIÓN DE LA CARRETERA SIN NOMBRE CON CONCRETO HIDRÁULICO (E. C. KM 144+200 (TEOTITLÁN DE FLORES MAGÓN - TUXTEPEC) - SAN LUCAS OJITLÁN - MONTE BELLO), TRAMO DEL KM 0+000 AL KM 8+700, SUBTRAMO DEL KM 6+600 AL KM 7+600, EN EL MUNICIPIO DE SAN LUCAS OJITLÁN	CCP - CARRETERAS, CAMINOS Y PUENTES	05 - CUENCA DEL PAPALOAPAN	06 - TUXTEPEC	232 - SAN LUCAS OJITLÁN	0036 - MONTE BELLO	PUNTO	18.059921	-96.360399	Ver Mapa

UNIDAD RESPONSABLE	UNIDAD EJECUTORA	NOMBRE ACTIVIDAD	VERTIENTE	REGION	DISTRITO	MUNICIPIO	LOCALIDAD	TIPO AREA GEOGRAFICA	LATITUD	LONGITUD	CONSULTAR
511 - VIVIENDA BIENESTAR	511001 - VIVIENDA BIENESTAR	CONSTRUCCIÓN DE PISO FIRME PARA EL MEJORAMIENTO DE LA VIVIENDA, EN LA LOCALIDAD EL TECOLOTE, MUNICIPIO SAN FELIPE TEJALÁPAM.	VIV - VIVIENDA	08 - VALLES CENTRALES	11 - ETLA	135 - SAN FELIPE TEJALÁPAM	0006 - EL TECOLOTE	PUNTO	17.102544	-96.858969	Ver Mapa
511 - VIVIENDA BIENESTAR	511001 - VIVIENDA BIENESTAR	CONSTRUCCIÓN DE PISO FIRME PARA EL MEJORAMIENTO DE LA VIVIENDA, EN LA LOCALIDAD EL TECOLOTE, MUNICIPIO SAN FELIPE TEJALÁPAM.	VIV - VIVIENDA	08 - VALLES CENTRALES	11 - ETLA	135 - SAN FELIPE TEJALÁPAM	0006 - EL TECOLOTE	PUNTO	17.102731	-96.856991	Ver Mapa
501 - CAMINOS BIENESTAR	501001 - CAMINOS BIENESTAR	CONSTRUCCIÓN DE LA CARRETERA SIN NOMBRE CON CONCRETO HIDRÁULICO DE GENERAL SEBASTIÁN ORTIZ - SAN LUCAS OJITLÁN, TRAMO DEL KM 0+000 AL KM 1+600, SUBTRAMO DEL KM 0+000 AL KM 1+015, EN EL MUNICIPIO DE SAN LUCAS OJITLÁN	CCP - CARRETERAS, CAMINOS Y PUENTES	05 - CUENCA DEL PAPAŁOAPAN	06 - TUXTEPEC	232 - SAN LUCAS OJITLÁN	0066 - GENERAL SEBASTIÁN ORTIZ	PUNTO	18.055917	-96.377153	Ver Mapa
501 - CAMINOS BIENESTAR	501001 - CAMINOS BIENESTAR	CONSTRUCCIÓN DE LA CARRETERA SIN NOMBRE CON CONCRETO HIDRÁULICO DE GENERAL SEBASTIÁN ORTIZ - SAN LUCAS OJITLÁN, TRAMO DEL KM 0+000 AL KM 1+600, SUBTRAMO DEL KM 0+000 AL KM 1+015, EN EL MUNICIPIO DE SAN LUCAS OJITLÁN	CCP - CARRETERAS, CAMINOS Y PUENTES	05 - CUENCA DEL PAPAŁOAPAN	06 - TUXTEPEC	232 - SAN LUCAS OJITLÁN	0066 - GENERAL SEBASTIÁN ORTIZ	PUNTO	18.057666	-96.380984	Ver Mapa
501 - CAMINOS BIENESTAR	501001 - CAMINOS BIENESTAR	CONSTRUCCIÓN DE LA CARRETERA SIN NOMBRE CON CONCRETO HIDRÁULICO DE GENERAL SEBASTIÁN ORTIZ - SAN LUCAS OJITLÁN, TRAMO DEL KM 0+000 AL KM 1+600, SUBTRAMO DEL KM 0+000 AL KM 1+015, EN EL MUNICIPIO DE SAN LUCAS OJITLÁN	CCP - CARRETERAS, CAMINOS Y PUENTES	05 - CUENCA DEL PAPAŁOAPAN	06 - TUXTEPEC	232 - SAN LUCAS OJITLÁN	0066 - GENERAL SEBASTIÁN ORTIZ	PUNTO	18.058542	-96.385708	Ver Mapa
501 - CAMINOS BIENESTAR	501001 - CAMINOS BIENESTAR	CONSTRUCCIÓN DE LA CARRETERA SIN NOMBRE CON CONCRETO HIDRÁULICO DE MAGDALENA JALTEPEC - YUTANDUCHI DE GUERRERO, TRAMO DEL KM 0+000 AL KM 59+000, SUBTRAMO DEL KM 38+000 AL KM 38+460, EN EL MUNICIPIO DE MAGDALENA JALTEPEC	CCP - CARRETERAS, CAMINOS Y PUENTES	04 - MIXTECA	10 - NOCHIXTLÁN	046 - MAGDALENA JALTEPEC	0008 - SANTA CRUZ MITLATONGO	PUNTO	17.182166	-97.304505	Ver Mapa
501 - CAMINOS BIENESTAR	501001 - CAMINOS BIENESTAR	CONSTRUCCIÓN DE LA CARRETERA SIN NOMBRE CON CONCRETO HIDRÁULICO DE MAGDALENA JALTEPEC - YUTANDUCHI DE GUERRERO, TRAMO DEL KM 0+000 AL KM 59+000, SUBTRAMO DEL KM 38+000 AL KM 38+460, EN EL MUNICIPIO DE MAGDALENA JALTEPEC	CCP - CARRETERAS, CAMINOS Y PUENTES	04 - MIXTECA	10 - NOCHIXTLÁN	046 - MAGDALENA JALTEPEC	0008 - SANTA CRUZ MITLATONGO	PUNTO	17.184277	-97.30443	Ver Mapa
501 - CAMINOS BIENESTAR	501001 - CAMINOS BIENESTAR	CONSTRUCCIÓN DE LA CARRETERA SIN NOMBRE CON CONCRETO HIDRÁULICO DE MAGDALENA JALTEPEC - YUTANDUCHI DE GUERRERO, TRAMO DEL KM 0+000 AL KM 59+000, SUBTRAMO DEL KM 38+000 AL KM 38+460, EN EL MUNICIPIO DE MAGDALENA JALTEPEC	CCP - CARRETERAS, CAMINOS Y PUENTES	04 - MIXTECA	10 - NOCHIXTLÁN	046 - MAGDALENA JALTEPEC	0008 - SANTA CRUZ MITLATONGO	PUNTO	17.186313	-97.304087	Ver Mapa
501 - CAMINOS BIENESTAR	501001 - CAMINOS BIENESTAR	CONSTRUCCIÓN DE LA CARRETERA CON CONCRETO HIDRÁULICO DEL E.C. (YUCUDAA - SANTIAGO PINOTEPA NACIONAL) - SAN ANTONIO TEPETLAPA, TRAMO DEL KM 0+000 AL KM 8+800, SUBTRAMO DEL KM 2+280 AL KM 2+875, EN EL MUNICIPIO DE SAN SEBASTIÁN IXCAPA	CCP - CARRETERAS, CAMINOS Y PUENTES	02 - COSTA	21 - JAMILTEPEC	345 - SAN SEBASTIÁN IXCAPA	0004 - COSTATITLÁN	PUNTO	16.512975	-98.111321	Ver Mapa
501 - CAMINOS BIENESTAR	501001 - CAMINOS BIENESTAR	CONSTRUCCIÓN DE LA CARRETERA CON CONCRETO HIDRÁULICO DEL E.C. (YUCUDAA - SANTIAGO PINOTEPA NACIONAL) - SAN ANTONIO TEPETLAPA, TRAMO DEL KM 0+000 AL KM 8+800, SUBTRAMO DEL KM 2+280 AL KM 2+875, EN EL MUNICIPIO DE SAN SEBASTIÁN IXCAPA	CCP - CARRETERAS, CAMINOS Y PUENTES	02 - COSTA	21 - JAMILTEPEC	345 - SAN SEBASTIÁN IXCAPA	0004 - COSTATITLÁN	PUNTO	16.513617	-98.108862	Ver Mapa
501 - CAMINOS BIENESTAR	501001 - CAMINOS BIENESTAR	CONSTRUCCIÓN DE LA CARRETERA CON CONCRETO HIDRÁULICO DEL E.C. (YUCUDAA - SANTIAGO PINOTEPA NACIONAL) - SAN ANTONIO TEPETLAPA, TRAMO DEL KM 0+000 AL KM 8+800, SUBTRAMO DEL KM 2+280 AL KM 2+875, EN EL MUNICIPIO DE SAN SEBASTIÁN IXCAPA	CCP - CARRETERAS, CAMINOS Y PUENTES	02 - COSTA	21 - JAMILTEPEC	345 - SAN SEBASTIÁN IXCAPA	0004 - COSTATITLÁN	PUNTO	16.514563	-98.106404	Ver Mapa
540 - SERVICIOS DE SALUD DE OAXACA	540001 - DIRECCIÓN GENERAL DE SERVICIOS DE SALUD	REHABILITACIÓN DEL HOSPITAL GENERAL EN LA LOCALIDAD DE SAN JUAN BAUTISTA TUXTEPEC	SAL - SALUD	05 - CUENCA DEL PAPAŁOAPAN	06 - TUXTEPEC	184 - SAN JUAN BAUTISTA TUXTEPEC	0001 - SAN JUAN BAUTISTA TUXTEPEC	PUNTO	18.0873646	-96.1294493	Ver Mapa
501 - CAMINOS BIENESTAR	501001 - CAMINOS BIENESTAR	MANTENIMIENTO CON CONCRETO ASFÁLTICO DEL CAMINO LOCAL LOMA BONITA - MIXTÁN, TRAMO DEL KM 0+000 AL KM 23+400, EN EL MUNICIPIO DE LOMA BONITA	CCP - CARRETERAS, CAMINOS Y PUENTES	05 - CUENCA DEL PAPAŁOAPAN	06 - TUXTEPEC	044 - LOMA BONITA	0021 - MIXTÁN	PUNTO	17.90877	-95.859216	Ver Mapa
501 - CAMINOS BIENESTAR	501001 - CAMINOS BIENESTAR	MANTENIMIENTO CON CONCRETO ASFÁLTICO DEL CAMINO LOCAL LOMA BONITA - MIXTÁN, TRAMO DEL KM 0+000 AL KM 23+400, EN EL MUNICIPIO DE LOMA BONITA	CCP - CARRETERAS, CAMINOS Y PUENTES	05 - CUENCA DEL PAPAŁOAPAN	06 - TUXTEPEC	044 - LOMA BONITA	0021 - MIXTÁN	PUNTO	17.90877	-95.859216	Ver Mapa
501 - CAMINOS BIENESTAR	501001 - CAMINOS BIENESTAR	MANTENIMIENTO CON CONCRETO ASFÁLTICO DEL CAMINO LOCAL LOMA BONITA - MIXTÁN, TRAMO DEL KM 0+000 AL KM 23+400, EN EL MUNICIPIO DE LOMA BONITA	CCP - CARRETERAS, CAMINOS Y PUENTES	05 - CUENCA DEL PAPAŁOAPAN	06 - TUXTEPEC	044 - LOMA BONITA	0021 - MIXTÁN	PUNTO	17.90877	-95.859216	Ver Mapa
501 - CAMINOS BIENESTAR	501001 - CAMINOS BIENESTAR	MANTENIMIENTO CON CONCRETO ASFÁLTICO DEL CAMINO LOCAL LOMA BONITA - MIXTÁN, TRAMO DEL KM 0+000 AL KM 23+400, EN EL MUNICIPIO DE LOMA BONITA	CCP - CARRETERAS, CAMINOS Y PUENTES	05 - CUENCA DEL PAPAŁOAPAN	06 - TUXTEPEC	044 - LOMA BONITA	0021 - MIXTÁN	PUNTO	17.990002	-95.867082	Ver Mapa
501 - CAMINOS BIENESTAR	501001 - CAMINOS BIENESTAR	MANTENIMIENTO CON CONCRETO ASFÁLTICO DEL CAMINO LOCAL LOMA BONITA - MIXTÁN, TRAMO DEL KM 0+000 AL KM 23+400, EN EL MUNICIPIO DE LOMA BONITA	CCP - CARRETERAS, CAMINOS Y PUENTES	05 - CUENCA DEL PAPAŁOAPAN	06 - TUXTEPEC	044 - LOMA BONITA	0021 - MIXTÁN	PUNTO	17.990002	-95.867082	Ver Mapa
501 - CAMINOS BIENESTAR	501001 - CAMINOS BIENESTAR	MANTENIMIENTO CON CONCRETO ASFÁLTICO DEL CAMINO LOCAL LOMA BONITA - MIXTÁN, TRAMO DEL KM 0+000 AL KM 23+400, EN EL MUNICIPIO DE LOMA BONITA	CCP - CARRETERAS, CAMINOS Y PUENTES	05 - CUENCA DEL PAPAŁOAPAN	06 - TUXTEPEC	044 - LOMA BONITA	0021 - MIXTÁN	PUNTO	17.990002	-95.867082	Ver Mapa
501 - CAMINOS BIENESTAR	501001 - CAMINOS BIENESTAR	MANTENIMIENTO CON CONCRETO ASFÁLTICO DEL CAMINO LOCAL LOMA BONITA - MIXTÁN, TRAMO DEL KM 0+000 AL KM 23+400, EN EL MUNICIPIO DE LOMA BONITA	CCP - CARRETERAS, CAMINOS Y PUENTES	05 - CUENCA DEL PAPAŁOAPAN	06 - TUXTEPEC	044 - LOMA BONITA	0021 - MIXTÁN	PUNTO	18.096697	-95.876974	Ver Mapa
501 - CAMINOS BIENESTAR	501001 - CAMINOS BIENESTAR	MANTENIMIENTO CON CONCRETO ASFÁLTICO DEL CAMINO LOCAL LOMA BONITA - MIXTÁN, TRAMO DEL KM 0+000 AL KM 23+400, EN EL MUNICIPIO DE LOMA BONITA	CCP - CARRETERAS, CAMINOS Y PUENTES	05 - CUENCA DEL PAPAŁOAPAN	06 - TUXTEPEC	044 - LOMA BONITA	0021 - MIXTÁN	PUNTO	18.096697	-95.876974	Ver Mapa
501 - CAMINOS BIENESTAR	501001 - CAMINOS BIENESTAR	MANTENIMIENTO CON CONCRETO ASFÁLTICO DEL CAMINO LOCAL LOMA BONITA - MIXTÁN, TRAMO DEL KM 0+000 AL KM 23+400, EN EL MUNICIPIO DE LOMA BONITA	CCP - CARRETERAS, CAMINOS Y PUENTES	05 - CUENCA DEL PAPAŁOAPAN	06 - TUXTEPEC	044 - LOMA BONITA	0021 - MIXTÁN	PUNTO	18.096697	-95.876974	Ver Mapa
501 - CAMINOS BIENESTAR	501001 - CAMINOS BIENESTAR	PAVIMENTACIÓN CON CONCRETO ASFÁLTICO DEL CAMINO LOCAL DEL E.C. (LOMA BONITA - MIXTÁN) - SAN BENITO ENCINAL, TRAMO DEL KM 0+000 AL KM 7+936, SUBTRAMO DEL KM 6+500 AL KM 7+500, EN EL MUNICIPIO DE LOMA BONITA	CCP - CARRETERAS, CAMINOS Y PUENTES	05 - CUENCA DEL PAPAŁOAPAN	06 - TUXTEPEC	044 - LOMA BONITA	0030 - SAN BENITO ENCINAL	PUNTO	17.993271	-95.907506	Ver Mapa

UNIDAD RESPONSABLE	UNIDAD EJECUTORA	NOMBRE ACTIVIDAD	VERTIENTE	REGION	DISTRITO	MUNICIPIO	LOCALIDAD	TIPO AREA GEOGRAFICA	LATITUD	LONGITUD	CONSULTAR
511 - VIVIENDA BIENESTAR	511001 - VIVIENDA BIENESTAR	CONSTRUCCIÓN DE PISO FIRME PARA EL MEJORAMIENTO DE LA VIVIENDA, EN LA LOCALIDAD EL TECOLOTE, MUNICIPIO SAN FELIPE TEJALÁPAM.	VIV - VIVIENDA	08 - VALLES CENTRALES	11 - ETLA	135 - SAN FELIPE TEJALÁPAM	0006 - EL TECOLOTE	PUNTO	17.102544	-96.858969	Ver Mapa
511 - VIVIENDA BIENESTAR	511001 - VIVIENDA BIENESTAR	CONSTRUCCIÓN DE PISO FIRME PARA EL MEJORAMIENTO DE LA VIVIENDA, EN LA LOCALIDAD EL TECOLOTE, MUNICIPIO SAN FELIPE TEJALÁPAM.	VIV - VIVIENDA	08 - VALLES CENTRALES	11 - ETLA	135 - SAN FELIPE TEJALÁPAM	0006 - EL TECOLOTE	PUNTO	17.102731	-96.856991	Ver Mapa
501 - CAMINOS BIENESTAR	501001 - CAMINOS BIENESTAR	PAVIMENTACIÓN CON CONCRETO ASFÁLTICO DEL CAMINO LOCAL DEL E.C. (LOMA BONITA - MIXTÁN) - SAN BENITO ENCINAL, TRAMO DEL KM 0+000 AL KM 7+936, SUBTRAMO DEL KM 6+500 AL KM 7+500, EN EL MUNICIPIO DE LOMA BONITA	CCP - CARRETERAS, CAMINOS Y PUENTES	05 - CUENCA DEL PAPAŁOAPAN	06 - TUXTEPEC	044 - LOMA BONITA	0030 - SAN BENITO ENCINAL	PUNTO	17.99769	-95.906694	Ver Mapa
501 - CAMINOS BIENESTAR	501001 - CAMINOS BIENESTAR	PAVIMENTACIÓN CON CONCRETO ASFÁLTICO DEL CAMINO LOCAL DEL E.C. (LOMA BONITA - MIXTÁN) - SAN BENITO ENCINAL, TRAMO DEL KM 0+000 AL KM 7+936, SUBTRAMO DEL KM 6+500 AL KM 7+500, EN EL MUNICIPIO DE LOMA BONITA	CCP - CARRETERAS, CAMINOS Y PUENTES	05 - CUENCA DEL PAPAŁOAPAN	06 - TUXTEPEC	044 - LOMA BONITA	0030 - SAN BENITO ENCINAL	PUNTO	18.00131	-95.904893	Ver Mapa
501 - CAMINOS BIENESTAR	501001 - CAMINOS BIENESTAR	MANTENIMIENTO CON CONCRETO ASFÁLTICO DEL CAMINO LOCAL DEL E.C. KM 14+700 (TUXTEPEC - PALOMARES) - AYOTZINTEPEC, TRAMO DEL KM 0+000 AL KM 44+500, SUBTRAMO DEL KM 10+000 AL KM 16+400, EN EL MUNICIPIO DE SANTA MARÍA JACATEPEC	CCP - CARRETERAS, CAMINOS Y PUENTES	05 - CUENCA DEL PAPAŁOAPAN	06 - TUXTEPEC	417 - SANTA MARÍA JACATEPEC	0010 - LA JOYA DE SANTA MARÍA JACATEPEC	PUNTO	17.830792	-96.024861	Ver Mapa
501 - CAMINOS BIENESTAR	501001 - CAMINOS BIENESTAR	MANTENIMIENTO CON CONCRETO ASFÁLTICO DEL CAMINO LOCAL DEL E.C. KM 14+700 (TUXTEPEC - PALOMARES) - AYOTZINTEPEC, TRAMO DEL KM 0+000 AL KM 44+500, SUBTRAMO DEL KM 10+000 AL KM 16+400, EN EL MUNICIPIO DE SANTA MARÍA JACATEPEC	CCP - CARRETERAS, CAMINOS Y PUENTES	05 - CUENCA DEL PAPAŁOAPAN	06 - TUXTEPEC	417 - SANTA MARÍA JACATEPEC	0010 - LA JOYA DE SANTA MARÍA JACATEPEC	PUNTO	17.856087	-96.042012	Ver Mapa
501 - CAMINOS BIENESTAR	501001 - CAMINOS BIENESTAR	MANTENIMIENTO CON CONCRETO ASFÁLTICO DEL CAMINO LOCAL DEL E.C. KM 14+700 (TUXTEPEC - PALOMARES) - AYOTZINTEPEC, TRAMO DEL KM 0+000 AL KM 44+500, SUBTRAMO DEL KM 10+000 AL KM 16+400, EN EL MUNICIPIO DE SANTA MARÍA JACATEPEC	CCP - CARRETERAS, CAMINOS Y PUENTES	05 - CUENCA DEL PAPAŁOAPAN	06 - TUXTEPEC	417 - SANTA MARÍA JACATEPEC	0010 - LA JOYA DE SANTA MARÍA JACATEPEC	PUNTO	17.87716	-96.052004	Ver Mapa
540 - SERVICIOS DE SALUD DE OAXACA	540001 - DIRECCIÓN GENERAL DE SERVICIOS DE SALUD	EQUIPAMIENTO PARA EL FORTALECIMIENTO DE LA INFRAESTRUCTURA EN SALUD (SUBDIRECCIÓN GENERAL DE SERVICIOS DE SALUD)	SAL - SALUD	08 - VALLES CENTRALES	19 - CENTRO	067 - OAXACA DE JUÁREZ	0001 - OAXACA DE JUÁREZ	PUNTO	17.0820793	-96.71940075	Ver Mapa
513 - COMISIÓN ESTATAL FORESTAL	513001 - COMISIÓN ESTATAL FORESTAL	CONTROL Y COMBATE DE PLAGA DE DESCORTEZADOR Y PLANTAS PARÁSITAS. BRIGADA "EL TEQUIU"	FOR - DESARROLLO FORESTAL	08 - VALLES CENTRALES	19 - CENTRO	385 - SANTA CRUZ XOXOCOTLÁN	0001 - SANTA CRUZ XOXOCOTLÁN	PUNTO	17.016388	-96.718234	Ver Mapa
513 - COMISIÓN ESTATAL FORESTAL	513001 - COMISIÓN ESTATAL FORESTAL	CONTROL Y COMBATE DE PLAGA DE DESCORTEZADOR Y PLANTAS PARÁSITAS. BRIGADA "TLALIXTAC"	FOR - DESARROLLO FORESTAL	08 - VALLES CENTRALES	19 - CENTRO	553 - TLALIXTAC DE CABRERA	0001 - TLALIXTAC DE CABRERA	PUNTO	17.09401	-96.651809	Ver Mapa
513 - COMISIÓN ESTATAL FORESTAL	513001 - COMISIÓN ESTATAL FORESTAL	PRODUCCIÓN DE PLANTAS EN VIVERO. RIO MINAS	FOR - DESARROLLO FORESTAL	04 - MIXTECA	10 - NOCHIXTLÁN	274 - SAN MIGUEL PIEDRAS	0005 - RÍO MINAS	PUNTO	16.930245	-97.240894	Ver Mapa
513 - COMISIÓN ESTATAL FORESTAL	513001 - COMISIÓN ESTATAL FORESTAL	PRODUCCIÓN DE PLANTAS EN VIVERO. SANTIAGO CHOÁPAM	FOR - DESARROLLO FORESTAL	05 - CUENCA DEL PAPAŁOAPAN	07 - CHOÁPAM	460 - SANTIAGO CHOÁPAM	0001 - SANTIAGO CHOÁPAM	PUNTO	17.358064	-95.923159	Ver Mapa
513 - COMISIÓN ESTATAL FORESTAL	513001 - COMISIÓN ESTATAL FORESTAL	PRODUCCIÓN DE PLANTAS EN VIVERO. VALLE NACIONAL	FOR - DESARROLLO FORESTAL	05 - CUENCA DEL PAPAŁOAPAN	06 - TUXTEPEC	559 - SAN JUAN BAUTISTA VALLE NACIONAL	0001 - SAN JUAN BAUTISTA VALLE NACIONAL	PUNTO	17.78732	-96.277927	Ver Mapa
513 - COMISIÓN ESTATAL FORESTAL	513001 - COMISIÓN ESTATAL FORESTAL	PRODUCCIÓN DE PLANTAS EN VIVERO. VILLA DE TUTUTEPEC	FOR - DESARROLLO FORESTAL	02 - COSTA	22 - JUQUILA	334 - VILLA DE TUTUTEPEC	0001 - VILLA DE TUTUTEPEC	PUNTO	16.085835	-97.655222	Ver Mapa
513 - COMISIÓN ESTATAL FORESTAL	513001 - COMISIÓN ESTATAL FORESTAL	PRODUCCIÓN DE PLANTAS EN VIVERO. SAN PABLO HUITZO	FOR - DESARROLLO FORESTAL	08 - VALLES CENTRALES	11 - ETLA	294 - SAN PABLO HUITZO	0001 - SAN PABLO HUITZO	PUNTO	17.295297	-96.881158	Ver Mapa
128 - SECRETARÍA DE DESARROLLO ECONÓMICO	128001 - OFICINA DEL SECRETARIO DE DESARROLLO ECONÓMICO	EXPO PROMOCIÓN ECONÓMICA REGIÓN COSTA 2024, SEGUNDA EDICIÓN.	EAC - DESARROLLO ECONOMICO, ABASTO Y COMERCIALIZACION	02 - COSTA	30 - POCHUTLA	401 - SANTA MARÍA COLOTEPEC	0050 - BRISAS DE ZICATELA	PUNTO	15.83381468	-97.04555036	Ver Mapa
501 - CAMINOS BIENESTAR	501001 - CAMINOS BIENESTAR	REHABILITACIÓN DEL PUENTE VEHICULAR SIN NOMBRE, EN LA CARRETERA DE LOMA BONITA - E.C. (TUXTEPEC - PALOMARES), UBICADO EN EL KM 29+300, EN EL MUNICIPIO DE LOMA BONITA	CCP - CARRETERAS, CAMINOS Y PUENTES	05 - CUENCA DEL PAPAŁOAPAN	06 - TUXTEPEC	044 - LOMA BONITA	0035 - LA SOLEDAD	PUNTO	17.868085	-95.877919	Ver Mapa
501 - CAMINOS BIENESTAR	501001 - CAMINOS BIENESTAR	REHABILITACIÓN DEL PUENTE VEHICULAR SIN NOMBRE, EN LA CARRETERA DE LOMA BONITA - E.C. (TUXTEPEC - PALOMARES), UBICADO EN EL KM 29+300, EN EL MUNICIPIO DE LOMA BONITA	CCP - CARRETERAS, CAMINOS Y PUENTES	05 - CUENCA DEL PAPAŁOAPAN	06 - TUXTEPEC	044 - LOMA BONITA	0035 - LA SOLEDAD	PUNTO	17.868085	-95.877892	Ver Mapa
501 - CAMINOS BIENESTAR	501001 - CAMINOS BIENESTAR	REHABILITACIÓN DEL PUENTE VEHICULAR SIN NOMBRE, EN LA CARRETERA DE LOMA BONITA - E.C. (TUXTEPEC - PALOMARES), UBICADO EN EL KM 29+300, EN EL MUNICIPIO DE LOMA BONITA	CCP - CARRETERAS, CAMINOS Y PUENTES	05 - CUENCA DEL PAPAŁOAPAN	06 - TUXTEPEC	044 - LOMA BONITA	0035 - LA SOLEDAD	PUNTO	17.869094	-95.877861	Ver Mapa
540 - SERVICIOS DE SALUD DE OAXACA	540001 - DIRECCIÓN GENERAL DE SERVICIOS DE SALUD	EQUIPAMIENTO PARA EL FORTALECIMIENTO DE LA INFRAESTRUCTURA EN SALUD, SUBSECRETARÍAS GENERALES EN LA LOCALIDAD DE OAXACA DE JUÁREZ	SAL - SALUD	08 - VALLES CENTRALES	19 - CENTRO	067 - OAXACA DE JUÁREZ	0001 - OAXACA DE JUÁREZ	PUNTO	17.08212	-96.71931813	Ver Mapa
512 - COMISIÓN ESTATAL DEL AGUA PARA EL BIENESTAR	512001 - COMISIÓN ESTATAL DEL AGUA PARA EL BIENESTAR	REHABILITACIÓN DE LA LÍNEA DE CONDUCCIÓN PARA EL SISTEMA DE AGUA POTABLE 1RA. ETAPA EN LA LOCALIDAD SAN JUAN DEL ESTADO, MUNICIPIO SAN JUAN DEL ESTADO	AGP - AGUA POTABLE	08 - VALLES CENTRALES	11 - ETLA	193 - SAN JUAN DEL ESTADO	0001 - SAN JUAN DEL ESTADO	POLILÍNEA	17.35918737	-96.76143883	Ver Mapa
512 - COMISIÓN ESTATAL DEL AGUA PARA EL BIENESTAR	512001 - COMISIÓN ESTATAL DEL AGUA PARA EL BIENESTAR	REHABILITACIÓN DE LA LÍNEA DE CONDUCCIÓN PARA EL SISTEMA DE AGUA POTABLE 1RA. ETAPA EN LA LOCALIDAD SAN JUAN DEL ESTADO, MUNICIPIO SAN JUAN DEL ESTADO	AGP - AGUA POTABLE	08 - VALLES CENTRALES	11 - ETLA	193 - SAN JUAN DEL ESTADO	0001 - SAN JUAN DEL ESTADO	POLILÍNEA	17.35934442	-96.76134002	Ver Mapa
512 - COMISIÓN ESTATAL DEL AGUA PARA EL BIENESTAR	512001 - COMISIÓN ESTATAL DEL AGUA PARA EL BIENESTAR	REHABILITACIÓN DE LA LÍNEA DE CONDUCCIÓN PARA EL SISTEMA DE AGUA POTABLE 1RA. ETAPA EN LA LOCALIDAD SAN JUAN DEL ESTADO, MUNICIPIO SAN JUAN DEL ESTADO	AGP - AGUA POTABLE	08 - VALLES CENTRALES	11 - ETLA	193 - SAN JUAN DEL ESTADO	0001 - SAN JUAN DEL ESTADO	POLILÍNEA	17.35952221	-96.76123623	Ver Mapa
512 - COMISIÓN ESTATAL DEL AGUA PARA EL BIENESTAR	512001 - COMISIÓN ESTATAL DEL AGUA PARA EL BIENESTAR	REHABILITACIÓN DE LA LÍNEA DE CONDUCCIÓN PARA EL SISTEMA DE AGUA POTABLE 1RA. ETAPA EN LA LOCALIDAD SAN JUAN DEL ESTADO, MUNICIPIO SAN JUAN DEL ESTADO	AGP - AGUA POTABLE	08 - VALLES CENTRALES	11 - ETLA	193 - SAN JUAN DEL ESTADO	0001 - SAN JUAN DEL ESTADO	POLILÍNEA	17.35955792	-96.76119286	Ver Mapa
512 - COMISIÓN ESTATAL DEL AGUA PARA EL BIENESTAR	512001 - COMISIÓN ESTATAL DEL AGUA PARA EL BIENESTAR	REHABILITACIÓN DE LA LÍNEA DE CONDUCCIÓN PARA EL SISTEMA DE AGUA POTABLE 1RA. ETAPA EN LA LOCALIDAD SAN JUAN DEL ESTADO, MUNICIPIO SAN JUAN DEL ESTADO	AGP - AGUA POTABLE	08 - VALLES CENTRALES	11 - ETLA	193 - SAN JUAN DEL ESTADO	0001 - SAN JUAN DEL ESTADO	POLILÍNEA	17.35962841	-96.7609007	Ver Mapa
512 - COMISIÓN ESTATAL DEL AGUA PARA EL BIENESTAR	512001 - COMISIÓN ESTATAL DEL AGUA PARA EL BIENESTAR	REHABILITACIÓN DE LA LÍNEA DE CONDUCCIÓN PARA EL SISTEMA DE AGUA POTABLE 1RA. ETAPA EN LA LOCALIDAD SAN JUAN DEL ESTADO, MUNICIPIO SAN JUAN DEL ESTADO	AGP - AGUA POTABLE	08 - VALLES CENTRALES	11 - ETLA	193 - SAN JUAN DEL ESTADO	0001 - SAN JUAN DEL ESTADO	POLILÍNEA	17.35964994	-96.76083013	Ver Mapa
512 - COMISIÓN ESTATAL DEL AGUA PARA EL BIENESTAR	512001 - COMISIÓN ESTATAL DEL AGUA PARA EL BIENESTAR	REHABILITACIÓN DE LA LÍNEA DE CONDUCCIÓN PARA EL SISTEMA DE AGUA POTABLE 1RA. ETAPA EN LA LOCALIDAD SAN JUAN DEL ESTADO, MUNICIPIO SAN JUAN DEL ESTADO	AGP - AGUA POTABLE	08 - VALLES CENTRALES	11 - ETLA	193 - SAN JUAN DEL ESTADO	0001 - SAN JUAN DEL ESTADO	POLILÍNEA	17.35973928	-96.76074265	Ver Mapa
512 - COMISIÓN ESTATAL DEL AGUA PARA EL BIENESTAR	512001 - COMISIÓN ESTATAL DEL AGUA PARA EL BIENESTAR	REHABILITACIÓN DE LA LÍNEA DE CONDUCCIÓN PARA EL SISTEMA DE AGUA POTABLE 1RA. ETAPA EN LA LOCALIDAD SAN JUAN DEL ESTADO, MUNICIPIO SAN JUAN DEL ESTADO	AGP - AGUA POTABLE	08 - VALLES CENTRALES	11 - ETLA	193 - SAN JUAN DEL ESTADO	0001 - SAN JUAN DEL ESTADO	POLILÍNEA	17.35986847	-96.76055097	Ver Mapa

UNIDAD RESPONSABLE	UNIDAD EJECUTORA	NOMBRE ACTIVIDAD	VERTIENTE	REGION	DISTRITO	MUNICIPIO	LOCALIDAD	TIPO AREA GEOGRAFICA	LATITUD	LONGITUD	CONSULTAR
511 - VIVIENDA BIENESTAR	511001 - VIVIENDA BIENESTAR	CONSTRUCCIÓN DE PISO FIRME PARA EL MEJORAMIENTO DE LA VIVIENDA, EN LA LOCALIDAD EL TECOLOTE, MUNICIPIO SAN FELIPE TEJALÁPAM.	VIV - VIVIENDA	08 - VALLES CENTRALES	11 - ETLA	135 - SAN FELIPE TEJALÁPAM	0006 - EL TECOLOTE	PUNTO	17.102544	-96.858969	Ver Mapa
511 - VIVIENDA BIENESTAR	511001 - VIVIENDA BIENESTAR	CONSTRUCCIÓN DE PISO FIRME PARA EL MEJORAMIENTO DE LA VIVIENDA, EN LA LOCALIDAD EL TECOLOTE, MUNICIPIO SAN FELIPE TEJALÁPAM.	VIV - VIVIENDA	08 - VALLES CENTRALES	11 - ETLA	135 - SAN FELIPE TEJALÁPAM	0006 - EL TECOLOTE	PUNTO	17.102731	-96.856991	Ver Mapa
512 - COMISIÓN ESTATAL DEL AGUA PARA EL BIENESTAR	512001 - COMISIÓN ESTATAL DEL AGUA PARA EL BIENESTAR	AMPLIACIÓN DEL SISTEMA DE DRENAJE SANITARIO 1RA. ETAPA EN LA LOCALIDAD SAN AGUSTIN ETLA, MUNICIPIO SAN AGUSTIN ETLA	ALS - ALCANTARILLADO Y SANEAMIENTO	08 - VALLES CENTRALES	11 - ETLA	084 - SAN AGUSTÍN ETLA	0001 - SAN AGUSTÍN ETLA	POLILINEA	17.190428	-96.765049	Ver Mapa
512 - COMISIÓN ESTATAL DEL AGUA PARA EL BIENESTAR	512001 - COMISIÓN ESTATAL DEL AGUA PARA EL BIENESTAR	AMPLIACIÓN DEL SISTEMA DE DRENAJE SANITARIO 1RA. ETAPA EN LA LOCALIDAD SAN AGUSTIN ETLA, MUNICIPIO SAN AGUSTIN ETLA	ALS - ALCANTARILLADO Y SANEAMIENTO	08 - VALLES CENTRALES	11 - ETLA	084 - SAN AGUSTÍN ETLA	0001 - SAN AGUSTÍN ETLA	POLILINEA	17.190473	-96.764249	Ver Mapa
512 - COMISIÓN ESTATAL DEL AGUA PARA EL BIENESTAR	512001 - COMISIÓN ESTATAL DEL AGUA PARA EL BIENESTAR	AMPLIACIÓN DEL SISTEMA DE DRENAJE SANITARIO 1RA. ETAPA EN LA LOCALIDAD SAN AGUSTIN ETLA, MUNICIPIO SAN AGUSTIN ETLA	ALS - ALCANTARILLADO Y SANEAMIENTO	08 - VALLES CENTRALES	11 - ETLA	084 - SAN AGUSTÍN ETLA	0001 - SAN AGUSTÍN ETLA	POLILINEA	17.190476	-96.765358	Ver Mapa
512 - COMISIÓN ESTATAL DEL AGUA PARA EL BIENESTAR	512001 - COMISIÓN ESTATAL DEL AGUA PARA EL BIENESTAR	AMPLIACIÓN DEL SISTEMA DE DRENAJE SANITARIO 1RA. ETAPA EN LA LOCALIDAD SAN AGUSTIN ETLA, MUNICIPIO SAN AGUSTIN ETLA	ALS - ALCANTARILLADO Y SANEAMIENTO	08 - VALLES CENTRALES	11 - ETLA	084 - SAN AGUSTÍN ETLA	0001 - SAN AGUSTÍN ETLA	POLILINEA	17.190788	-96.764969	Ver Mapa
512 - COMISIÓN ESTATAL DEL AGUA PARA EL BIENESTAR	512001 - COMISIÓN ESTATAL DEL AGUA PARA EL BIENESTAR	AMPLIACIÓN DEL SISTEMA DE DRENAJE SANITARIO 1RA. ETAPA EN LA LOCALIDAD SAN AGUSTIN ETLA, MUNICIPIO SAN AGUSTIN ETLA	ALS - ALCANTARILLADO Y SANEAMIENTO	08 - VALLES CENTRALES	11 - ETLA	084 - SAN AGUSTÍN ETLA	0001 - SAN AGUSTÍN ETLA	POLILINEA	17.190879	-96.764959	Ver Mapa
512 - COMISIÓN ESTATAL DEL AGUA PARA EL BIENESTAR	512001 - COMISIÓN ESTATAL DEL AGUA PARA EL BIENESTAR	AMPLIACIÓN DEL SISTEMA DE DRENAJE SANITARIO 1RA. ETAPA EN LA LOCALIDAD SAN AGUSTIN ETLA, MUNICIPIO SAN AGUSTIN ETLA	ALS - ALCANTARILLADO Y SANEAMIENTO	08 - VALLES CENTRALES	11 - ETLA	084 - SAN AGUSTÍN ETLA	0001 - SAN AGUSTÍN ETLA	POLILINEA	17.19105	-96.764928	Ver Mapa
512 - COMISIÓN ESTATAL DEL AGUA PARA EL BIENESTAR	512001 - COMISIÓN ESTATAL DEL AGUA PARA EL BIENESTAR	AMPLIACIÓN DEL SISTEMA DE DRENAJE SANITARIO 1RA. ETAPA EN LA LOCALIDAD SAN AGUSTIN ETLA, MUNICIPIO SAN AGUSTIN ETLA	ALS - ALCANTARILLADO Y SANEAMIENTO	08 - VALLES CENTRALES	11 - ETLA	084 - SAN AGUSTÍN ETLA	0001 - SAN AGUSTÍN ETLA	POLILINEA	17.191087	-96.764232	Ver Mapa
512 - COMISIÓN ESTATAL DEL AGUA PARA EL BIENESTAR	512001 - COMISIÓN ESTATAL DEL AGUA PARA EL BIENESTAR	AMPLIACIÓN DEL SISTEMA DE DRENAJE SANITARIO 1RA. ETAPA EN LA LOCALIDAD SAN AGUSTIN ETLA, MUNICIPIO SAN AGUSTIN ETLA	ALS - ALCANTARILLADO Y SANEAMIENTO	08 - VALLES CENTRALES	11 - ETLA	084 - SAN AGUSTÍN ETLA	0001 - SAN AGUSTÍN ETLA	POLILINEA	17.191376	-96.76421	Ver Mapa
512 - COMISIÓN ESTATAL DEL AGUA PARA EL BIENESTAR	512001 - COMISIÓN ESTATAL DEL AGUA PARA EL BIENESTAR	REHABILITACIÓN DE POZO PROFUNDO DE AGUA POTABLE "PUEBLO NUEVO", EN LA LOCALIDAD OAXACA DE JUÁREZ, MUNICIPIO OAXACA DE JUÁREZ	AGP - AGUA POTABLE	08 - VALLES CENTRALES	19 - CENTRO	067 - OAXACA DE JUÁREZ	0001 - OAXACA DE JUÁREZ	PUNTO	17.1188122	-96.772473	Ver Mapa
501 - CAMINOS BIENESTAR	501001 - CAMINOS BIENESTAR	REHABILITACIÓN DEL CAMINO RURAL DE LA VICTORIA – EL CUACHEPIL, TRAMO DEL KM 0+000 AL KM 10+100, SUBTRAMO DEL KM 3+100 AL KM 10+100, EN EL MUNICIPIO DE SAN MATEO RÍO HONDO.	CCP - CARRETERAS, CAMINOS Y PUENTES	07 - SIERRA SUR	26 - MIAHUATLÁN	254 - SAN MATEO RÍO HONDO	0019 - EL CUACHEPIL	PUNTO	16.104538	-96.575679	Ver Mapa
501 - CAMINOS BIENESTAR	501001 - CAMINOS BIENESTAR	REHABILITACIÓN DEL CAMINO RURAL DE LA VICTORIA – EL CUACHEPIL, TRAMO DEL KM 0+000 AL KM 10+100, SUBTRAMO DEL KM 3+100 AL KM 10+100, EN EL MUNICIPIO DE SAN MATEO RÍO HONDO.	CCP - CARRETERAS, CAMINOS Y PUENTES	07 - SIERRA SUR	26 - MIAHUATLÁN	254 - SAN MATEO RÍO HONDO	0019 - EL CUACHEPIL	PUNTO	16.10633	-96.592258	Ver Mapa
501 - CAMINOS BIENESTAR	501001 - CAMINOS BIENESTAR	REHABILITACIÓN DEL CAMINO RURAL DE LA VICTORIA – EL CUACHEPIL, TRAMO DEL KM 0+000 AL KM 10+100, SUBTRAMO DEL KM 3+100 AL KM 10+100, EN EL MUNICIPIO DE SAN MATEO RÍO HONDO.	CCP - CARRETERAS, CAMINOS Y PUENTES	07 - SIERRA SUR	26 - MIAHUATLÁN	254 - SAN MATEO RÍO HONDO	0019 - EL CUACHEPIL	PUNTO	16.106891	-96.554876	Ver Mapa
501 - CAMINOS BIENESTAR	501001 - CAMINOS BIENESTAR	REHABILITACIÓN DEL CAMINO RURAL DE LA VICTORIA – RÍO GRANDE, TRAMO DEL KM 0+000 AL KM 14+100, SUBTRAMO DEL KM 0+500 AL KM 14+100, EN EL MUNICIPIO DE SAN MATEO RÍO HONDO.	CCP - CARRETERAS, CAMINOS Y PUENTES	07 - SIERRA SUR	26 - MIAHUATLÁN	254 - SAN MATEO RÍO HONDO	0014 - LA VICTORIA	PUNTO	16.095361	-96.627458	Ver Mapa
501 - CAMINOS BIENESTAR	501001 - CAMINOS BIENESTAR	REHABILITACIÓN DEL CAMINO RURAL DE LA VICTORIA – RÍO GRANDE, TRAMO DEL KM 0+000 AL KM 14+100, SUBTRAMO DEL KM 0+500 AL KM 14+100, EN EL MUNICIPIO DE SAN MATEO RÍO HONDO.	CCP - CARRETERAS, CAMINOS Y PUENTES	07 - SIERRA SUR	26 - MIAHUATLÁN	254 - SAN MATEO RÍO HONDO	0014 - LA VICTORIA	PUNTO	16.123292	-96.569993	Ver Mapa
501 - CAMINOS BIENESTAR	501001 - CAMINOS BIENESTAR	REHABILITACIÓN DEL CAMINO RURAL DE LA VICTORIA – RÍO GRANDE, TRAMO DEL KM 0+000 AL KM 14+100, SUBTRAMO DEL KM 0+500 AL KM 14+100, EN EL MUNICIPIO DE SAN MATEO RÍO HONDO.	CCP - CARRETERAS, CAMINOS Y PUENTES	07 - SIERRA SUR	26 - MIAHUATLÁN	254 - SAN MATEO RÍO HONDO	0014 - LA VICTORIA	PUNTO	16.126384	-96.605735	Ver Mapa
501 - CAMINOS BIENESTAR	501001 - CAMINOS BIENESTAR	REHABILITACIÓN DEL CAMINO RURAL EL CAMPANARIO - SAN MATEO RÍO HONDO - SAN IDELFONSO OZOLOTEPEC – LA GUARDIA – SAN IDELFONSO OZOLOTEPEC, TRAMO DEL KM 0+000 AL KM 22+700, EN EL MUNICIPIO DE SAN MATEO RÍO HONDO.	CCP - CARRETERAS, CAMINOS Y PUENTES	07 - SIERRA SUR	26 - MIAHUATLÁN	254 - SAN MATEO RÍO HONDO	0008 - SAN ILDEFONSO OZOLOTEPEC	PUNTO	16.120282	-96.43443	Ver Mapa
501 - CAMINOS BIENESTAR	501001 - CAMINOS BIENESTAR	REHABILITACIÓN DEL CAMINO RURAL EL CAMPANARIO - SAN MATEO RÍO HONDO - SAN IDELFONSO OZOLOTEPEC – LA GUARDIA – SAN IDELFONSO OZOLOTEPEC, TRAMO DEL KM 0+000 AL KM 22+700, EN EL MUNICIPIO DE SAN MATEO RÍO HONDO.	CCP - CARRETERAS, CAMINOS Y PUENTES	07 - SIERRA SUR	26 - MIAHUATLÁN	254 - SAN MATEO RÍO HONDO	0008 - SAN ILDEFONSO OZOLOTEPEC	PUNTO	16.132965	-96.410344	Ver Mapa
501 - CAMINOS BIENESTAR	501001 - CAMINOS BIENESTAR	REHABILITACIÓN DEL CAMINO RURAL EL CAMPANARIO - SAN MATEO RÍO HONDO - SAN IDELFONSO OZOLOTEPEC – LA GUARDIA – SAN IDELFONSO OZOLOTEPEC, TRAMO DEL KM 0+000 AL KM 22+700, EN EL MUNICIPIO DE SAN MATEO RÍO HONDO.	CCP - CARRETERAS, CAMINOS Y PUENTES	07 - SIERRA SUR	26 - MIAHUATLÁN	254 - SAN MATEO RÍO HONDO	0008 - SAN ILDEFONSO OZOLOTEPEC	PUNTO	16.141537	-96.419478	Ver Mapa
501 - CAMINOS BIENESTAR	501001 - CAMINOS BIENESTAR	REHABILITACIÓN DEL CAMINO RURAL EL CAMPANARIO - SAN MATEO RÍO HONDO - SAN IDELFONSO OZOLOTEPEC – LA GUARDIA – SAN IDELFONSO OZOLOTEPEC, TRAMO DEL KM 0+000 AL KM 22+700, EN EL MUNICIPIO DE SAN MATEO RÍO HONDO.	CCP - CARRETERAS, CAMINOS Y PUENTES	07 - SIERRA SUR	26 - MIAHUATLÁN	254 - SAN MATEO RÍO HONDO	0008 - SAN ILDEFONSO OZOLOTEPEC	PUNTO	16.141621	-96.419483	Ver Mapa
501 - CAMINOS BIENESTAR	501001 - CAMINOS BIENESTAR	REHABILITACIÓN DEL CAMINO RURAL DEL E.C. (CARRETERA SAN JOSE DEL PACIFICO – SAN MARCIAL OZOLOTEPEC) – SAN MATEO RÍO HONDO, TRAMO DEL KM 0+000 AL KM 9+460, RAMAL A SAN JOSÉ DEL PACIFICO 0.4 KM, EN EL MUNICIPIO DE SAN MATEO RÍO HONDO.	CCP - CARRETERAS, CAMINOS Y PUENTES	07 - SIERRA SUR	26 - MIAHUATLÁN	254 - SAN MATEO RÍO HONDO	0001 - SAN MATEO RÍO HONDO	PUNTO	16.142246	-96.438672	Ver Mapa

UNIDAD RESPONSABLE	UNIDAD EJECUTORA	NOMBRE ACTIVIDAD	VERTIENTE	REGION	DISTRITO	MUNICIPIO	LOCALIDAD	TIPO AREA GEOGRAFICA	LATITUD	LONGITUD	CONSULTAR
511 - VIVIENDA BIENESTAR	511001 - VIVIENDA BIENESTAR	CONSTRUCCIÓN DE PISO FIRME PARA EL MEJORAMIENTO DE LA VIVIENDA, EN LA LOCALIDAD EL TECOLOTE, MUNICIPIO SAN FELIPE TEJALÁPAM.	VIV - VIVIENDA	08 - VALLES CENTRALES	11 - ETLA	135 - SAN FELIPE TEJALÁPAM	0006 - EL TECOLOTE	PUNTO	17.102544	-96.858969	Ver Mapa
511 - VIVIENDA BIENESTAR	511001 - VIVIENDA BIENESTAR	CONSTRUCCIÓN DE PISO FIRME PARA EL MEJORAMIENTO DE LA VIVIENDA, EN LA LOCALIDAD EL TECOLOTE, MUNICIPIO SAN FELIPE TEJALÁPAM.	VIV - VIVIENDA	08 - VALLES CENTRALES	11 - ETLA	135 - SAN FELIPE TEJALÁPAM	0006 - EL TECOLOTE	PUNTO	17.102731	-96.856991	Ver Mapa
501 - CAMINOS BIENESTAR	501001 - CAMINOS BIENESTAR	REHABILITACIÓN DEL CAMINO RURAL DEL E.C. (CARRETRA SAN JOSÉ DEL PACÍFICO – SAN MARCIAL OZOLOTEPEC) – SAN MATEO RÍO HONDO, TRAMO DEL KM 0+000 AL KM 9+460, RAMAL A SAN JOSÉ DEL PACÍFICO 0.4 KM, EN EL MUNICIPIO DE SAN MATEO RÍO HONDO.	CCP - CARRETERAS, CAMINOS Y PUENTES	07 - SIERRA SUR	26 - MIAHUATLÁN	254 - SAN MATEO RÍO HONDO	0001 - SAN MATEO RÍO HONDO	PUNTO	16.168337	-96.463471	Ver Mapa
501 - CAMINOS BIENESTAR	501001 - CAMINOS BIENESTAR	REHABILITACIÓN DEL CAMINO RURAL DEL E.C. (CARRETRA SAN JOSÉ DEL PACÍFICO – SAN MARCIAL OZOLOTEPEC) – SAN MATEO RÍO HONDO, TRAMO DEL KM 0+000 AL KM 9+460, RAMAL A SAN JOSÉ DEL PACÍFICO 0.4 KM, EN EL MUNICIPIO DE SAN MATEO RÍO HONDO.	CCP - CARRETERAS, CAMINOS Y PUENTES	07 - SIERRA SUR	26 - MIAHUATLÁN	254 - SAN MATEO RÍO HONDO	0001 - SAN MATEO RÍO HONDO	PUNTO	16.170952	-96.486976	Ver Mapa
501 - CAMINOS BIENESTAR	501001 - CAMINOS BIENESTAR	REHABILITACIÓN DEL CAMINO RURAL DEL E.C. (CARRETRA SAN JOSÉ DEL PACÍFICO – SAN MARCIAL OZOLOTEPEC) – SAN MATEO RÍO HONDO, TRAMO DEL KM 0+000 AL KM 9+460, RAMAL A SAN JOSÉ DEL PACÍFICO 0.4 KM, EN EL MUNICIPIO DE SAN MATEO RÍO HONDO.	CCP - CARRETERAS, CAMINOS Y PUENTES	07 - SIERRA SUR	26 - MIAHUATLÁN	254 - SAN MATEO RÍO HONDO	0001 - SAN MATEO RÍO HONDO	PUNTO	16.172842	-96.484197	Ver Mapa
501 - CAMINOS BIENESTAR	501001 - CAMINOS BIENESTAR	REHABILITACIÓN DEL CAMINO RURAL DEL E.C. (CARRETRA SAN JOSÉ DEL PACÍFICO – SAN MARCIAL OZOLOTEPEC) – SAN MATEO RÍO HONDO, TRAMO DEL KM 0+000 AL KM 9+460, RAMAL A SAN JOSÉ DEL PACÍFICO 0.4 KM, EN EL MUNICIPIO DE SAN MATEO RÍO HONDO.	CCP - CARRETERAS, CAMINOS Y PUENTES	07 - SIERRA SUR	26 - MIAHUATLÁN	254 - SAN MATEO RÍO HONDO	0001 - SAN MATEO RÍO HONDO	PUNTO	16.187261	-96.492688	Ver Mapa
113 - SECRETARÍA DE FOMENTO AGROALIMENTARIO Y DESARROLLO RURAL	113001 - OFICINA DEL SECRETARIO DE FOMENTO AGROALIMENTARIO Y DESARROLLO RURAL	ESTUDIO PARA CONOCER EL POTENCIAL PRODUCTIVO DEL CULTIVO DE CAFÉ EN EL ESTADO DE OAXACA	AGR - DESARROLLO AGRICOLA	08 - VALLES CENTRALES	19 - CENTRO	115 - SAN BARTOLO COYOTEPEC	0002 - REYES MANTECÓN	PUNTO	16.9099807	-96.720373	Ver Mapa
113 - SECRETARÍA DE FOMENTO AGROALIMENTARIO Y DESARROLLO RURAL	113001 - OFICINA DEL SECRETARIO DE FOMENTO AGROALIMENTARIO Y DESARROLLO RURAL	ESTUDIO PARA CONOCER EL POTENCIAL PRODUCTIVO DEL CULTIVO DE AGAVE MEZCALERO EN EL ESTADO DE OAXACA	AGR - DESARROLLO AGRICOLA	08 - VALLES CENTRALES	19 - CENTRO	115 - SAN BARTOLO COYOTEPEC	0002 - REYES MANTECÓN	PUNTO	16.9099807	-96.720373	Ver Mapa
113 - SECRETARÍA DE FOMENTO AGROALIMENTARIO Y DESARROLLO RURAL	113001 - OFICINA DEL SECRETARIO DE FOMENTO AGROALIMENTARIO Y DESARROLLO RURAL	ESTUDIO PARA CONOCER EL POTENCIAL PRODUCTIVO DEL CULTIVO DE LITCHI EN LA REGIÓN CUENCA DEL PAPALOPAN	AGR - DESARROLLO AGRICOLA	08 - VALLES CENTRALES	19 - CENTRO	115 - SAN BARTOLO COYOTEPEC	0002 - REYES MANTECÓN	PUNTO	16.9099807	-96.720373	Ver Mapa
113 - SECRETARÍA DE FOMENTO AGROALIMENTARIO Y DESARROLLO RURAL	113001 - OFICINA DEL SECRETARIO DE FOMENTO AGROALIMENTARIO Y DESARROLLO RURAL	ESTUDIO PARA CONOCER EL POTENCIAL PRODUCTIVO DEL CULTIVO DE FRIJOL EN EL ESTADO DE OAXACA	AGR - DESARROLLO AGRICOLA	08 - VALLES CENTRALES	19 - CENTRO	115 - SAN BARTOLO COYOTEPEC	0002 - REYES MANTECÓN	PUNTO	16.9099807	-96.720373	Ver Mapa
113 - SECRETARÍA DE FOMENTO AGROALIMENTARIO Y DESARROLLO RURAL	113001 - OFICINA DEL SECRETARIO DE FOMENTO AGROALIMENTARIO Y DESARROLLO RURAL	ESTUDIO PARA CONOCER EL POTENCIAL PRODUCTIVO DEL CULTIVO DE PAPAYA MARADOL EN EL ESTADO DE OAXACA	AGR - DESARROLLO AGRICOLA	08 - VALLES CENTRALES	19 - CENTRO	115 - SAN BARTOLO COYOTEPEC	0002 - REYES MANTECÓN	PUNTO	16.9099807	-96.720373	Ver Mapa
113 - SECRETARÍA DE FOMENTO AGROALIMENTARIO Y DESARROLLO RURAL	113001 - OFICINA DEL SECRETARIO DE FOMENTO AGROALIMENTARIO Y DESARROLLO RURAL	ESTUDIO PARA CONOCER EL POTENCIAL PRODUCTIVO DEL CULTIVO DE PITAYA EN LA REGIÓN MIXTECA	AGR - DESARROLLO AGRICOLA	08 - VALLES CENTRALES	19 - CENTRO	115 - SAN BARTOLO COYOTEPEC	0002 - REYES MANTECÓN	PUNTO	16.9099807	-96.720373	Ver Mapa
113 - SECRETARÍA DE FOMENTO AGROALIMENTARIO Y DESARROLLO RURAL	113001 - OFICINA DEL SECRETARIO DE FOMENTO AGROALIMENTARIO Y DESARROLLO RURAL	ESTUDIO PARA CONOCER EL POTENCIAL PRODUCTIVO DEL CULTIVO DE MANGO ATAÚLFO EN LAS REGIONES ISTMO Y SIERRA DE FLORES MAGÓN	AGR - DESARROLLO AGRICOLA	08 - VALLES CENTRALES	19 - CENTRO	115 - SAN BARTOLO COYOTEPEC	0002 - REYES MANTECÓN	PUNTO	16.9099807	-96.720373	Ver Mapa
113 - SECRETARÍA DE FOMENTO AGROALIMENTARIO Y DESARROLLO RURAL	113001 - OFICINA DEL SECRETARIO DE FOMENTO AGROALIMENTARIO Y DESARROLLO RURAL	ESTUDIO PARA CONOCER EL POTENCIAL PRODUCTIVO DEL CULTIVO DE PITAHAYA EN LA REGIÓN MIXTECA	AGR - DESARROLLO AGRICOLA	08 - VALLES CENTRALES	19 - CENTRO	115 - SAN BARTOLO COYOTEPEC	0002 - REYES MANTECÓN	PUNTO	16.9099807	96.720373	Ver Mapa
113 - SECRETARÍA DE FOMENTO AGROALIMENTARIO Y DESARROLLO RURAL	113001 - OFICINA DEL SECRETARIO DE FOMENTO AGROALIMENTARIO Y DESARROLLO RURAL	ESTUDIO PARA CONOCER EL POTENCIAL PRODUCTIVO DEL CULTIVO DE LIMÓN MEXICANO EN LAS REGIONES COSTA Y SIERRA DE FLORES MAGÓN	AGR - DESARROLLO AGRICOLA	08 - VALLES CENTRALES	19 - CENTRO	115 - SAN BARTOLO COYOTEPEC	0002 - REYES MANTECÓN	PUNTO	16.9099807	-96.720373	Ver Mapa
113 - SECRETARÍA DE FOMENTO AGROALIMENTARIO Y DESARROLLO RURAL	113001 - OFICINA DEL SECRETARIO DE FOMENTO AGROALIMENTARIO Y DESARROLLO RURAL	ESTUDIO PARA CONOCER EL POTENCIAL PRODUCTIVO DEL CULTIVO DE CAÑA DE AZÚCAR EN LA REGIÓN CUENCA DEL PAPALOPAN	AGR - DESARROLLO AGRICOLA	08 - VALLES CENTRALES	19 - CENTRO	115 - SAN BARTOLO COYOTEPEC	0002 - REYES MANTECÓN	PUNTO	16.9099807	-96.720373	Ver Mapa
113 - SECRETARÍA DE FOMENTO AGROALIMENTARIO Y DESARROLLO RURAL	113001 - OFICINA DEL SECRETARIO DE FOMENTO AGROALIMENTARIO Y DESARROLLO RURAL	ESTUDIO PARA CONOCER EL POTENCIAL PRODUCTIVO DEL CULTIVO DE PIÑA EN LA REGIÓN CUENCA DEL PAPALOPAN	AGR - DESARROLLO AGRICOLA	08 - VALLES CENTRALES	19 - CENTRO	115 - SAN BARTOLO COYOTEPEC	0002 - REYES MANTECÓN	PUNTO	16.9099807	96.720373	Ver Mapa
113 - SECRETARÍA DE FOMENTO AGROALIMENTARIO Y DESARROLLO RURAL	113001 - OFICINA DEL SECRETARIO DE FOMENTO AGROALIMENTARIO Y DESARROLLO RURAL	ESTUDIO PARA CONOCER EL POTENCIAL PRODUCTIVO DEL CULTIVO DE TRIGO GRANO EN LA REGIÓN MIXTECA	AGR - DESARROLLO AGRICOLA	08 - VALLES CENTRALES	19 - CENTRO	115 - SAN BARTOLO COYOTEPEC	0002 - REYES MANTECÓN	PUNTO	16.9099807	-96.720373	Ver Mapa
113 - SECRETARÍA DE FOMENTO AGROALIMENTARIO Y DESARROLLO RURAL	113001 - OFICINA DEL SECRETARIO DE FOMENTO AGROALIMENTARIO Y DESARROLLO RURAL	ESTUDIO PARA CONOCER EL POTENCIAL PRODUCTIVO DEL CULTIVO DE MANGO TOMMY EN LA REGIÓN ISTMO	AGR - DESARROLLO AGRICOLA	08 - VALLES CENTRALES	19 - CENTRO	115 - SAN BARTOLO COYOTEPEC	0002 - REYES MANTECÓN	PUNTO	16.9099807	-96.720373	Ver Mapa
113 - SECRETARÍA DE FOMENTO AGROALIMENTARIO Y DESARROLLO RURAL	113001 - OFICINA DEL SECRETARIO DE FOMENTO AGROALIMENTARIO Y DESARROLLO RURAL	ESTUDIO PARA CONOCER EL POTENCIAL PRODUCTIVO DEL CULTIVO DE AJONJOLÍ EN LAS REGIONES COSTA E ISTMO	AGR - DESARROLLO AGRICOLA	08 - VALLES CENTRALES	19 - CENTRO	115 - SAN BARTOLO COYOTEPEC	0002 - REYES MANTECÓN	PUNTO	16.9099807	-96.720373	Ver Mapa
113 - SECRETARÍA DE FOMENTO AGROALIMENTARIO Y DESARROLLO RURAL	113001 - OFICINA DEL SECRETARIO DE FOMENTO AGROALIMENTARIO Y DESARROLLO RURAL	ESTUDIO PARA CONOCER EL POTENCIAL PRODUCTIVO DEL CULTIVO DE LIMÓN PERSA EN LA REGIÓN CUENCA DEL PAPALOPAN	AGR - DESARROLLO AGRICOLA	08 - VALLES CENTRALES	19 - CENTRO	115 - SAN BARTOLO COYOTEPEC	0002 - REYES MANTECÓN	PUNTO	16.9099807	-96.720373	Ver Mapa
113 - SECRETARÍA DE FOMENTO AGROALIMENTARIO Y DESARROLLO RURAL	113001 - OFICINA DEL SECRETARIO DE FOMENTO AGROALIMENTARIO Y DESARROLLO RURAL	ESTUDIO PARA CONOCER EL POTENCIAL PRODUCTIVO DEL CULTIVO DE JAMAICA EN LA REGIÓN COSTA	AGR - DESARROLLO AGRICOLA	08 - VALLES CENTRALES	19 - CENTRO	115 - SAN BARTOLO COYOTEPEC	0002 - REYES MANTECÓN	PUNTO	16.9099807	-96.720373	Ver Mapa
113 - SECRETARÍA DE FOMENTO AGROALIMENTARIO Y DESARROLLO RURAL	113001 - OFICINA DEL SECRETARIO DE FOMENTO AGROALIMENTARIO Y DESARROLLO RURAL	ESTUDIO PARA CONOCER EL POTENCIAL PRODUCTIVO DEL CULTIVO DE CHILE SOLEDAD EN LA REGIÓN CUENCA DEL PAPALOPAN	AGR - DESARROLLO AGRICOLA	08 - VALLES CENTRALES	19 - CENTRO	115 - SAN BARTOLO COYOTEPEC	0002 - REYES MANTECÓN	PUNTO	16.9099807	-96.720373	Ver Mapa
113 - SECRETARÍA DE FOMENTO AGROALIMENTARIO Y DESARROLLO RURAL	113001 - OFICINA DEL SECRETARIO DE FOMENTO AGROALIMENTARIO Y DESARROLLO RURAL	ESTUDIO PARA CONOCER EL POTENCIAL PRODUCTIVO DEL CULTIVO DE MELÓN EN LAS REGIONES COSTA E ISTMO	AGR - DESARROLLO AGRICOLA	08 - VALLES CENTRALES	19 - CENTRO	115 - SAN BARTOLO COYOTEPEC	0002 - REYES MANTECÓN	PUNTO	16.9099807	-96.720373	Ver Mapa
113 - SECRETARÍA DE FOMENTO AGROALIMENTARIO Y DESARROLLO RURAL	113001 - OFICINA DEL SECRETARIO DE FOMENTO AGROALIMENTARIO Y DESARROLLO RURAL	ESTUDIO PARA CONOCER EL POTENCIAL PRODUCTIVO DEL CULTIVO DE Jitomate en Invernadero en las regiones Mixteca y Valles Centrales	AGR - DESARROLLO AGRICOLA	08 - VALLES CENTRALES	19 - CENTRO	115 - SAN BARTOLO COYOTEPEC	0002 - REYES MANTECÓN	PUNTO	16.9099807	-96.720373	Ver Mapa
113 - SECRETARÍA DE FOMENTO AGROALIMENTARIO Y DESARROLLO RURAL	113001 - OFICINA DEL SECRETARIO DE FOMENTO AGROALIMENTARIO Y DESARROLLO RURAL	ESTUDIO PARA CONOCER EL POTENCIAL PRODUCTIVO DEL CULTIVO DE PLÁTANO MACHO EN LA REGIÓN CUENCA DEL PAPALOPAN	AGR - DESARROLLO AGRICOLA	08 - VALLES CENTRALES	19 - CENTRO	115 - SAN BARTOLO COYOTEPEC	0002 - REYES MANTECÓN	PUNTO	16.9099807	96.720373	Ver Mapa

UNIDAD RESPONSABLE	UNIDAD EJECUTORA	NOMBRE ACTIVIDAD	VERTIENTE	REGION	DISTRITO	MUNICIPIO	LOCALIDAD	TIPO AREA GEOGRAFICA	LATITUD	LONGITUD	CONSULTAR
511 - VIVIENDA BIENESTAR	511001 - VIVIENDA BIENESTAR	CONSTRUCCIÓN DE PISO FIRME PARA EL MEJORAMIENTO DE LA VIVIENDA, EN LA LOCALIDAD EL TECOLOTE, MUNICIPIO SAN FELIPE TEJALÁPAM.	VIV - VIVIENDA	08 - VALLES CENTRALES	11 - ETLA	135 - SAN FELIPE TEJALÁPAM	0006 - EL TECOLOTE	PUNTO	17.102544	-96.858969	Ver Mapa
511 - VIVIENDA BIENESTAR	511001 - VIVIENDA BIENESTAR	CONSTRUCCIÓN DE PISO FIRME PARA EL MEJORAMIENTO DE LA VIVIENDA, EN LA LOCALIDAD EL TECOLOTE, MUNICIPIO SAN FELIPE TEJALÁPAM.	VIV - VIVIENDA	08 - VALLES CENTRALES	11 - ETLA	135 - SAN FELIPE TEJALÁPAM	0006 - EL TECOLOTE	PUNTO	17.102731	-96.856991	Ver Mapa
113 - SECRETARÍA DE FOMENTO AGROALIMENTARIO Y DESARROLLO RURAL	113001 - OFICINA DEL SECRETARIO DE FOMENTO AGROALIMENTARIO Y DESARROLLO RURAL	ESTUDIO PARA CONOCER EL POTENCIAL PRODUCTIVO DEL CULTIVO DE JENGIBRE EN LA REGIÓN CUENCA DEL PAPALOPAN	AGR - DESARROLLO AGRICOLA	08 - VALLES CENTRALES	19 - CENTRO	115 - SAN BARTOLO COYOTEPEC	0002 - REYES MANTECÓN	PUNTO	16.9099807	-96.720373	Ver Mapa
113 - SECRETARÍA DE FOMENTO AGROALIMENTARIO Y DESARROLLO RURAL	113001 - OFICINA DEL SECRETARIO DE FOMENTO AGROALIMENTARIO Y DESARROLLO RURAL	ESTUDIO PARA CONOCER EL POTENCIAL PRODUCTIVO DEL CULTIVO DE RAMBUTÁN EN LA REGIÓN CUENCA DEL PAPALOPAN	AGR - DESARROLLO AGRICOLA	08 - VALLES CENTRALES	19 - CENTRO	115 - SAN BARTOLO COYOTEPEC	0002 - REYES MANTECÓN	PUNTO	16.9099807	-96.720373	Ver Mapa
113 - SECRETARÍA DE FOMENTO AGROALIMENTARIO Y DESARROLLO RURAL	113001 - OFICINA DEL SECRETARIO DE FOMENTO AGROALIMENTARIO Y DESARROLLO RURAL	ESTUDIO PARA CONOCER EL POTENCIAL PRODUCTIVO DEL CULTIVO DE AGUACATE HASS EN EL ESTADO DE OAXACA	AGR - DESARROLLO AGRICOLA	08 - VALLES CENTRALES	19 - CENTRO	115 - SAN BARTOLO COYOTEPEC	0002 - REYES MANTECÓN	PUNTO	16.9099807	-96.720373	Ver Mapa
113 - SECRETARÍA DE FOMENTO AGROALIMENTARIO Y DESARROLLO RURAL	113001 - OFICINA DEL SECRETARIO DE FOMENTO AGROALIMENTARIO Y DESARROLLO RURAL	ESTUDIO PARA CONOCER EL POTENCIAL PRODUCTIVO DEL CULTIVO DE CACAHUATE EN LAS REGIONES COSTA E ISTMO	AGR - DESARROLLO AGRICOLA	08 - VALLES CENTRALES	19 - CENTRO	115 - SAN BARTOLO COYOTEPEC	0002 - REYES MANTECÓN	PUNTO	16.9099807	-96.720373	Ver Mapa
113 - SECRETARÍA DE FOMENTO AGROALIMENTARIO Y DESARROLLO RURAL	113001 - OFICINA DEL SECRETARIO DE FOMENTO AGROALIMENTARIO Y DESARROLLO RURAL	ESTUDIO PARA CONOCER EL POTENCIAL PRODUCTIVO DEL CULTIVO DE TUJA EN LA REGIÓN MIXTECA	AGR - DESARROLLO AGRICOLA	08 - VALLES CENTRALES	19 - CENTRO	115 - SAN BARTOLO COYOTEPEC	0002 - REYES MANTECÓN	PUNTO	16.9099807	-96.720373	Ver Mapa
113 - SECRETARÍA DE FOMENTO AGROALIMENTARIO Y DESARROLLO RURAL	113001 - OFICINA DEL SECRETARIO DE FOMENTO AGROALIMENTARIO Y DESARROLLO RURAL	ESTUDIO PARA CONOCER EL POTENCIAL PRODUCTIVO DEL CULTIVO DE SORGO EN LA REGIÓN ISTMO	AGR - DESARROLLO AGRICOLA	08 - VALLES CENTRALES	19 - CENTRO	115 - SAN BARTOLO COYOTEPEC	0002 - REYES MANTECÓN	PUNTO	16.9099807	-96.720373	Ver Mapa
113 - SECRETARÍA DE FOMENTO AGROALIMENTARIO Y DESARROLLO RURAL	113001 - OFICINA DEL SECRETARIO DE FOMENTO AGROALIMENTARIO Y DESARROLLO RURAL	ESTUDIO PARA CONOCER EL POTENCIAL PRODUCTIVO DEL CULTIVO DE SANDÍA EN LA REGIÓN COSTA	AGR - DESARROLLO AGRICOLA	08 - VALLES CENTRALES	19 - CENTRO	115 - SAN BARTOLO COYOTEPEC	0002 - REYES MANTECÓN	PUNTO	16.9099807	-96.720373	Ver Mapa
113 - SECRETARÍA DE FOMENTO AGROALIMENTARIO Y DESARROLLO RURAL	113001 - OFICINA DEL SECRETARIO DE FOMENTO AGROALIMENTARIO Y DESARROLLO RURAL	ESTUDIO PARA CONOCER EL POTENCIAL PRODUCTIVO DEL CULTIVO DE CALABACITA EN LA REGIÓN MIXTECA	AGR - DESARROLLO AGRICOLA	08 - VALLES CENTRALES	19 - CENTRO	115 - SAN BARTOLO COYOTEPEC	0002 - REYES MANTECÓN	PUNTO	16.9099807	-96.720373	Ver Mapa
511 - VIVIENDA BIENESTAR	511001 - VIVIENDA BIENESTAR	CONSTRUCCIÓN DE PISO FIRME PARA EL MEJORAMIENTO DE LA VIVIENDA, EN LA LOCALIDAD LOMA DEL CHILAR, MUNICIPIO SAN ANTONIO HUITEPEC.	VIV - VIVIENDA	08 - VALLES CENTRALES	17 - ZAACHILA	108 - SAN ANTONIO HUITEPEC	0049 - LOMA DEL CHILAR	PUNTO	16.92219343	-97.15067318	Ver Mapa
511 - VIVIENDA BIENESTAR	511001 - VIVIENDA BIENESTAR	CONSTRUCCIÓN DE PISO FIRME PARA EL MEJORAMIENTO DE LA VIVIENDA, EN LA LOCALIDAD LOMA DEL CHILAR, MUNICIPIO SAN ANTONIO HUITEPEC.	VIV - VIVIENDA	08 - VALLES CENTRALES	17 - ZAACHILA	108 - SAN ANTONIO HUITEPEC	0049 - LOMA DEL CHILAR	PUNTO	16.92228966	-97.15068927	Ver Mapa
511 - VIVIENDA BIENESTAR	511001 - VIVIENDA BIENESTAR	CONSTRUCCIÓN DE PISO FIRME PARA EL MEJORAMIENTO DE LA VIVIENDA, EN LA LOCALIDAD SAN ANTONIO HUITEPEC, MUNICIPIO SAN ANTONIO HUITEPEC.	VIV - VIVIENDA	08 - VALLES CENTRALES	17 - ZAACHILA	108 - SAN ANTONIO HUITEPEC	0001 - SAN ANTONIO HUITEPEC	PUNTO	16.92577823	-97.14964054	Ver Mapa
511 - VIVIENDA BIENESTAR	511001 - VIVIENDA BIENESTAR	CONSTRUCCIÓN DE PISO FIRME PARA EL MEJORAMIENTO DE LA VIVIENDA, EN LA LOCALIDAD SAN ANTONIO HUITEPEC, MUNICIPIO SAN ANTONIO HUITEPEC.	VIV - VIVIENDA	08 - VALLES CENTRALES	17 - ZAACHILA	108 - SAN ANTONIO HUITEPEC	0001 - SAN ANTONIO HUITEPEC	PUNTO	16.92617426	-97.14973066	Ver Mapa
511 - VIVIENDA BIENESTAR	511001 - VIVIENDA BIENESTAR	CONSTRUCCIÓN DE PISO FIRME PARA EL MEJORAMIENTO DE LA VIVIENDA, EN LA LOCALIDAD SAN ANTONIO HUITEPEC, MUNICIPIO SAN ANTONIO HUITEPEC.	VIV - VIVIENDA	08 - VALLES CENTRALES	17 - ZAACHILA	108 - SAN ANTONIO HUITEPEC	0001 - SAN ANTONIO HUITEPEC	PUNTO	16.92638283	-97.14300577	Ver Mapa
511 - VIVIENDA BIENESTAR	511001 - VIVIENDA BIENESTAR	CONSTRUCCIÓN DE PISO FIRME PARA EL MEJORAMIENTO DE LA VIVIENDA, EN LA LOCALIDAD SAN ANTONIO HUITEPEC, MUNICIPIO SAN ANTONIO HUITEPEC.	VIV - VIVIENDA	08 - VALLES CENTRALES	17 - ZAACHILA	108 - SAN ANTONIO HUITEPEC	0001 - SAN ANTONIO HUITEPEC	PUNTO	16.92652173	-97.14282304	Ver Mapa
511 - VIVIENDA BIENESTAR	511001 - VIVIENDA BIENESTAR	CONSTRUCCIÓN DE PISO FIRME PARA EL MEJORAMIENTO DE LA VIVIENDA, EN LA LOCALIDAD SAN ANTONIO HUITEPEC, MUNICIPIO SAN ANTONIO HUITEPEC.	VIV - VIVIENDA	08 - VALLES CENTRALES	17 - ZAACHILA	108 - SAN ANTONIO HUITEPEC	0001 - SAN ANTONIO HUITEPEC	PUNTO	16.92679053	-97.14746359	Ver Mapa
511 - VIVIENDA BIENESTAR	511001 - VIVIENDA BIENESTAR	CONSTRUCCIÓN DE PISO FIRME PARA EL MEJORAMIENTO DE LA VIVIENDA, EN LA LOCALIDAD SAN ANTONIO HUITEPEC, MUNICIPIO SAN ANTONIO HUITEPEC.	VIV - VIVIENDA	08 - VALLES CENTRALES	17 - ZAACHILA	108 - SAN ANTONIO HUITEPEC	0001 - SAN ANTONIO HUITEPEC	PUNTO	16.92696668	-97.14832624	Ver Mapa
511 - VIVIENDA BIENESTAR	511001 - VIVIENDA BIENESTAR	CONSTRUCCIÓN DE PISO FIRME PARA EL MEJORAMIENTO DE LA VIVIENDA, EN LA LOCALIDAD SAN ANTONIO HUITEPEC, MUNICIPIO SAN ANTONIO HUITEPEC.	VIV - VIVIENDA	08 - VALLES CENTRALES	17 - ZAACHILA	108 - SAN ANTONIO HUITEPEC	0001 - SAN ANTONIO HUITEPEC	PUNTO	16.92705569	-97.14763785	Ver Mapa
511 - VIVIENDA BIENESTAR	511001 - VIVIENDA BIENESTAR	CONSTRUCCIÓN DE PISO FIRME PARA EL MEJORAMIENTO DE LA VIVIENDA, EN LA LOCALIDAD SAN ANTONIO HUITEPEC, MUNICIPIO SAN ANTONIO HUITEPEC.	VIV - VIVIENDA	08 - VALLES CENTRALES	17 - ZAACHILA	108 - SAN ANTONIO HUITEPEC	0001 - SAN ANTONIO HUITEPEC	PUNTO	16.92715511	-97.14785778	Ver Mapa
511 - VIVIENDA BIENESTAR	511001 - VIVIENDA BIENESTAR	CONSTRUCCIÓN DE PISO FIRME PARA EL MEJORAMIENTO DE LA VIVIENDA, EN LA LOCALIDAD SAN ANTONIO HUITEPEC, MUNICIPIO SAN ANTONIO HUITEPEC.	VIV - VIVIENDA	08 - VALLES CENTRALES	17 - ZAACHILA	108 - SAN ANTONIO HUITEPEC	0001 - SAN ANTONIO HUITEPEC	PUNTO	16.92716682	-97.14816487	Ver Mapa
511 - VIVIENDA BIENESTAR	511001 - VIVIENDA BIENESTAR	CONSTRUCCIÓN DE PISO FIRME PARA EL MEJORAMIENTO DE LA VIVIENDA, EN LA LOCALIDAD SAN ANTONIO HUITEPEC, MUNICIPIO SAN ANTONIO HUITEPEC.	VIV - VIVIENDA	08 - VALLES CENTRALES	17 - ZAACHILA	108 - SAN ANTONIO HUITEPEC	0001 - SAN ANTONIO HUITEPEC	PUNTO	16.92725415	-97.13958293	Ver Mapa
511 - VIVIENDA BIENESTAR	511001 - VIVIENDA BIENESTAR	CONSTRUCCIÓN DE PISO FIRME PARA EL MEJORAMIENTO DE LA VIVIENDA, EN LA LOCALIDAD SAN ANTONIO HUITEPEC, MUNICIPIO SAN ANTONIO HUITEPEC.	VIV - VIVIENDA	08 - VALLES CENTRALES	17 - ZAACHILA	108 - SAN ANTONIO HUITEPEC	0001 - SAN ANTONIO HUITEPEC	PUNTO	16.92730976	-97.14816542	Ver Mapa
511 - VIVIENDA BIENESTAR	511001 - VIVIENDA BIENESTAR	CONSTRUCCIÓN DE PISO FIRME PARA EL MEJORAMIENTO DE LA VIVIENDA, EN LA LOCALIDAD SAN ANTONIO HUITEPEC, MUNICIPIO SAN ANTONIO HUITEPEC.	VIV - VIVIENDA	08 - VALLES CENTRALES	17 - ZAACHILA	108 - SAN ANTONIO HUITEPEC	0001 - SAN ANTONIO HUITEPEC	PUNTO	16.92760037	-97.1449193	Ver Mapa
511 - VIVIENDA BIENESTAR	511001 - VIVIENDA BIENESTAR	CONSTRUCCIÓN DE PISO FIRME PARA EL MEJORAMIENTO DE LA VIVIENDA, EN LA LOCALIDAD SAN ANTONIO HUITEPEC, MUNICIPIO SAN ANTONIO HUITEPEC.	VIV - VIVIENDA	08 - VALLES CENTRALES	17 - ZAACHILA	108 - SAN ANTONIO HUITEPEC	0001 - SAN ANTONIO HUITEPEC	PUNTO	16.92765961	-97.14600475	Ver Mapa
511 - VIVIENDA BIENESTAR	511001 - VIVIENDA BIENESTAR	CONSTRUCCIÓN DE PISO FIRME PARA EL MEJORAMIENTO DE LA VIVIENDA, EN LA LOCALIDAD SAN ANTONIO HUITEPEC, MUNICIPIO SAN ANTONIO HUITEPEC.	VIV - VIVIENDA	08 - VALLES CENTRALES	17 - ZAACHILA	108 - SAN ANTONIO HUITEPEC	0001 - SAN ANTONIO HUITEPEC	PUNTO	16.92792446	-97.14390577	Ver Mapa
511 - VIVIENDA BIENESTAR	511001 - VIVIENDA BIENESTAR	CONSTRUCCIÓN DE PISO FIRME PARA EL MEJORAMIENTO DE LA VIVIENDA, EN LA LOCALIDAD SAN ANTONIO HUITEPEC, MUNICIPIO SAN ANTONIO HUITEPEC.	VIV - VIVIENDA	08 - VALLES CENTRALES	17 - ZAACHILA	108 - SAN ANTONIO HUITEPEC	0001 - SAN ANTONIO HUITEPEC	PUNTO	16.92827819	-97.14538927	Ver Mapa
511 - VIVIENDA BIENESTAR	511001 - VIVIENDA BIENESTAR	CONSTRUCCIÓN DE PISO FIRME PARA EL MEJORAMIENTO DE LA VIVIENDA, EN LA LOCALIDAD SAN ANTONIO HUITEPEC, MUNICIPIO SAN ANTONIO HUITEPEC.	VIV - VIVIENDA	08 - VALLES CENTRALES	17 - ZAACHILA	108 - SAN ANTONIO HUITEPEC	0001 - SAN ANTONIO HUITEPEC	PUNTO	16.92827973	-97.14426629	Ver Mapa

UNIDAD RESPONSABLE	UNIDAD EJECUTORA	NOMBRE ACTIVIDAD	VERTIENTE	REGION	DISTRITO	MUNICIPIO	LOCALIDAD	TIPO AREA GEOGRAFICA	LATITUD	LONGITUD	CONSULTAR
511 - VIVIENDA BIENESTAR	511001 - VIVIENDA BIENESTAR	CONSTRUCCIÓN DE PISO FIRME PARA EL MEJORAMIENTO DE LA VIVIENDA, EN LA LOCALIDAD EL TECOLOTE, MUNICIPIO SAN FELIPE TEJALÁPAM.	VIV - VIVIENDA	08 - VALLES CENTRALES	11 - ETLA	135 - SAN FELIPE TEJALÁPAM	0006 - EL TECOLOTE	PUNTO	17.102544	-96.858969	Ver Mapa
511 - VIVIENDA BIENESTAR	511001 - VIVIENDA BIENESTAR	CONSTRUCCIÓN DE PISO FIRME PARA EL MEJORAMIENTO DE LA VIVIENDA, EN LA LOCALIDAD EL TECOLOTE, MUNICIPIO SAN FELIPE TEJALÁPAM.	VIV - VIVIENDA	08 - VALLES CENTRALES	11 - ETLA	135 - SAN FELIPE TEJALÁPAM	0006 - EL TECOLOTE	PUNTO	17.102731	-96.856991	Ver Mapa
511 - VIVIENDA BIENESTAR	511001 - VIVIENDA BIENESTAR	CONSTRUCCIÓN DE PISO FIRME PARA EL MEJORAMIENTO DE LA VIVIENDA, EN LA LOCALIDAD SAN JERÓNIMO TAVICHE, MUNICIPIO SAN JERÓNIMO TAVICHE.	VIV - VIVIENDA	08 - VALLES CENTRALES	25 - OCOTLÁN	162 - SAN JERÓNIMO TAVICHE	0001 - SAN JERÓNIMO TAVICHE	PUNTO	16.71869055	-96.59046395	Ver Mapa
511 - VIVIENDA BIENESTAR	511001 - VIVIENDA BIENESTAR	CONSTRUCCIÓN DE PISO FIRME PARA EL MEJORAMIENTO DE LA VIVIENDA, EN LA LOCALIDAD SAN JERÓNIMO TAVICHE, MUNICIPIO SAN JERÓNIMO TAVICHE.	VIV - VIVIENDA	08 - VALLES CENTRALES	25 - OCOTLÁN	162 - SAN JERÓNIMO TAVICHE	0001 - SAN JERÓNIMO TAVICHE	PUNTO	16.71909016	-96.59512636	Ver Mapa
511 - VIVIENDA BIENESTAR	511001 - VIVIENDA BIENESTAR	CONSTRUCCIÓN DE PISO FIRME PARA EL MEJORAMIENTO DE LA VIVIENDA, EN LA LOCALIDAD SAN JERÓNIMO TAVICHE, MUNICIPIO SAN JERÓNIMO TAVICHE.	VIV - VIVIENDA	08 - VALLES CENTRALES	25 - OCOTLÁN	162 - SAN JERÓNIMO TAVICHE	0001 - SAN JERÓNIMO TAVICHE	PUNTO	16.72004228	-96.59245668	Ver Mapa
511 - VIVIENDA BIENESTAR	511001 - VIVIENDA BIENESTAR	CONSTRUCCIÓN DE PISO FIRME PARA EL MEJORAMIENTO DE LA VIVIENDA, EN LA LOCALIDAD SAN JERÓNIMO TAVICHE, MUNICIPIO SAN JERÓNIMO TAVICHE.	VIV - VIVIENDA	08 - VALLES CENTRALES	25 - OCOTLÁN	162 - SAN JERÓNIMO TAVICHE	0001 - SAN JERÓNIMO TAVICHE	PUNTO	16.72218616	-96.59370186	Ver Mapa
530 - INSTITUTO ESTATAL DE EDUCACION PARA ADULTOS	530001 - COORDINACIÓN DE PLANEACIÓN	CAMPAÑA NACIONAL DE ALFABETIZACIÓN Y REDUCCIÓN DEL REZAGO EDUCATIVO EN EL ESTADO DE OAXACA 2023-2028.	ASS - ASISTENCIA SOCIAL	08 - VALLES CENTRALES	19 - CENTRO	067 - OAXACA DE JUÁREZ	0001 - OAXACA DE JUÁREZ	PUNTO	17.07844759	-96.71122686	Ver Mapa
501 - CAMINOS BIENESTAR	501001 - CAMINOS BIENESTAR	REHABILITACIÓN DEL CAMINO RURAL DE LA VICTORIA - EL CUACHEPIL, TRAMO DEL KM 0+000 AL KM 10+100, SUBTRAMO DEL KM 3+100 AL KM 10+100, EN EL MUNICIPIO DE SAN MATEO RÍO HONDO.	CCP - CARRETERAS, CAMINOS Y PUENTES	07 - SIERRA SUR	26 - MIAHUATLÁN	254 - SAN MATEO RÍO HONDO	0019 - EL CUACHEPIL	PUNTO	16.104538	-96.575679	Ver Mapa
501 - CAMINOS BIENESTAR	501001 - CAMINOS BIENESTAR	REHABILITACIÓN DEL CAMINO RURAL DE LA VICTORIA - EL CUACHEPIL, TRAMO DEL KM 0+000 AL KM 10+100, SUBTRAMO DEL KM 3+100 AL KM 10+100, EN EL MUNICIPIO DE SAN MATEO RÍO HONDO.	CCP - CARRETERAS, CAMINOS Y PUENTES	07 - SIERRA SUR	26 - MIAHUATLÁN	254 - SAN MATEO RÍO HONDO	0019 - EL CUACHEPIL	PUNTO	16.10633	-96.592258	Ver Mapa
501 - CAMINOS BIENESTAR	501001 - CAMINOS BIENESTAR	REHABILITACIÓN DEL CAMINO RURAL DE LA VICTORIA - EL CUACHEPIL, TRAMO DEL KM 0+000 AL KM 10+100, SUBTRAMO DEL KM 3+100 AL KM 10+100, EN EL MUNICIPIO DE SAN MATEO RÍO HONDO.	CCP - CARRETERAS, CAMINOS Y PUENTES	07 - SIERRA SUR	26 - MIAHUATLÁN	254 - SAN MATEO RÍO HONDO	0019 - EL CUACHEPIL	PUNTO	16.106891	-96.554876	Ver Mapa
501 - CAMINOS BIENESTAR	501001 - CAMINOS BIENESTAR	REHABILITACIÓN DEL CAMINO RURAL DE LA VICTORIA - RÍO GRANDE, TRAMO DEL KM 0+000 AL KM 14+100, SUBTRAMO DEL KM 0+500 AL KM 14+100, EN EL MUNICIPIO DE SAN MATEO RÍO HONDO.	CCP - CARRETERAS, CAMINOS Y PUENTES	07 - SIERRA SUR	26 - MIAHUATLÁN	254 - SAN MATEO RÍO HONDO	0014 - LA VICTORIA	PUNTO	16.095361	-96.627458	Ver Mapa
501 - CAMINOS BIENESTAR	501001 - CAMINOS BIENESTAR	REHABILITACIÓN DEL CAMINO RURAL DE LA VICTORIA - RÍO GRANDE, TRAMO DEL KM 0+000 AL KM 14+100, SUBTRAMO DEL KM 0+500 AL KM 14+100, EN EL MUNICIPIO DE SAN MATEO RÍO HONDO.	CCP - CARRETERAS, CAMINOS Y PUENTES	07 - SIERRA SUR	26 - MIAHUATLÁN	254 - SAN MATEO RÍO HONDO	0014 - LA VICTORIA	PUNTO	16.123292	-96.569993	Ver Mapa
501 - CAMINOS BIENESTAR	501001 - CAMINOS BIENESTAR	REHABILITACIÓN DEL CAMINO RURAL DE LA VICTORIA - RÍO GRANDE, TRAMO DEL KM 0+000 AL KM 14+100, SUBTRAMO DEL KM 0+500 AL KM 14+100, EN EL MUNICIPIO DE SAN MATEO RÍO HONDO.	CCP - CARRETERAS, CAMINOS Y PUENTES	07 - SIERRA SUR	26 - MIAHUATLÁN	254 - SAN MATEO RÍO HONDO	0014 - LA VICTORIA	PUNTO	16.126384	-96.605735	Ver Mapa
501 - CAMINOS BIENESTAR	501001 - CAMINOS BIENESTAR	REHABILITACIÓN DEL CAMINO RURAL EL CAMPANARIO - SAN MATEO RÍO HONDO - SAN IDELFONSO OZOLOTEPEC - LA GUARDIA - SAN IDELFONSO OZOLOTEPEC, TRAMO DEL KM 0+000 AL KM 22+700, EN EL MUNICIPIO DE SAN MATEO RÍO HONDO.	CCP - CARRETERAS, CAMINOS Y PUENTES	07 - SIERRA SUR	26 - MIAHUATLÁN	254 - SAN MATEO RÍO HONDO	0008 - SAN ILDEFONSO OZOLOTEPEC	PUNTO	16.120282	-96.43443	Ver Mapa
501 - CAMINOS BIENESTAR	501001 - CAMINOS BIENESTAR	REHABILITACIÓN DEL CAMINO RURAL EL CAMPANARIO - SAN MATEO RÍO HONDO - SAN IDELFONSO OZOLOTEPEC - LA GUARDIA - SAN IDELFONSO OZOLOTEPEC, TRAMO DEL KM 0+000 AL KM 22+700, EN EL MUNICIPIO DE SAN MATEO RÍO HONDO.	CCP - CARRETERAS, CAMINOS Y PUENTES	07 - SIERRA SUR	26 - MIAHUATLÁN	254 - SAN MATEO RÍO HONDO	0008 - SAN ILDEFONSO OZOLOTEPEC	PUNTO	16.132965	-96.410344	Ver Mapa
501 - CAMINOS BIENESTAR	501001 - CAMINOS BIENESTAR	REHABILITACIÓN DEL CAMINO RURAL EL CAMPANARIO - SAN MATEO RÍO HONDO - SAN IDELFONSO OZOLOTEPEC - LA GUARDIA - SAN IDELFONSO OZOLOTEPEC, TRAMO DEL KM 0+000 AL KM 22+700, EN EL MUNICIPIO DE SAN MATEO RÍO HONDO.	CCP - CARRETERAS, CAMINOS Y PUENTES	07 - SIERRA SUR	26 - MIAHUATLÁN	254 - SAN MATEO RÍO HONDO	0008 - SAN ILDEFONSO OZOLOTEPEC	PUNTO	16.141537	-96.419478	Ver Mapa
501 - CAMINOS BIENESTAR	501001 - CAMINOS BIENESTAR	REHABILITACIÓN DEL CAMINO RURAL EL CAMPANARIO - SAN MATEO RÍO HONDO - SAN IDELFONSO OZOLOTEPEC - LA GUARDIA - SAN IDELFONSO OZOLOTEPEC, TRAMO DEL KM 0+000 AL KM 22+700, EN EL MUNICIPIO DE SAN MATEO RÍO HONDO.	CCP - CARRETERAS, CAMINOS Y PUENTES	07 - SIERRA SUR	26 - MIAHUATLÁN	254 - SAN MATEO RÍO HONDO	0008 - SAN ILDEFONSO OZOLOTEPEC	PUNTO	16.141621	-96.419483	Ver Mapa
501 - CAMINOS BIENESTAR	501001 - CAMINOS BIENESTAR	REHABILITACIÓN DEL CAMINO RURAL DEL E.C. (CARRETERA SAN JOSÉ DEL PACÍFICO - SAN MARCIAL OZOLOTEPEC) - SAN MATEO RÍO HONDO, TRAMO DEL KM 0+000 AL KM 9+460, RAMAL A SAN JOSÉ DEL PACÍFICO 0.4 KM, EN EL MUNICIPIO DE SAN MATEO RÍO HONDO.	CCP - CARRETERAS, CAMINOS Y PUENTES	07 - SIERRA SUR	26 - MIAHUATLÁN	254 - SAN MATEO RÍO HONDO	0001 - SAN MATEO RÍO HONDO	PUNTO	16.142246	-96.438672	Ver Mapa
501 - CAMINOS BIENESTAR	501001 - CAMINOS BIENESTAR	REHABILITACIÓN DEL CAMINO RURAL DEL E.C. (CARRETERA SAN JOSÉ DEL PACÍFICO - SAN MARCIAL OZOLOTEPEC) - SAN MATEO RÍO HONDO, TRAMO DEL KM 0+000 AL KM 9+460, RAMAL A SAN JOSÉ DEL PACÍFICO 0.4 KM, EN EL MUNICIPIO DE SAN MATEO RÍO HONDO.	CCP - CARRETERAS, CAMINOS Y PUENTES	07 - SIERRA SUR	26 - MIAHUATLÁN	254 - SAN MATEO RÍO HONDO	0001 - SAN MATEO RÍO HONDO	PUNTO	16.168337	-96.463471	Ver Mapa
501 - CAMINOS BIENESTAR	501001 - CAMINOS BIENESTAR	REHABILITACIÓN DEL CAMINO RURAL DEL E.C. (CARRETERA SAN JOSÉ DEL PACÍFICO - SAN MARCIAL OZOLOTEPEC) - SAN MATEO RÍO HONDO, TRAMO DEL KM 0+000 AL KM 9+460, RAMAL A SAN JOSÉ DEL PACÍFICO 0.4 KM, EN EL MUNICIPIO DE SAN MATEO RÍO HONDO.	CCP - CARRETERAS, CAMINOS Y PUENTES	07 - SIERRA SUR	26 - MIAHUATLÁN	254 - SAN MATEO RÍO HONDO	0001 - SAN MATEO RÍO HONDO	PUNTO	16.170952	-96.486976	Ver Mapa
501 - CAMINOS BIENESTAR	501001 - CAMINOS BIENESTAR	REHABILITACIÓN DEL CAMINO RURAL DEL E.C. (CARRETERA SAN JOSÉ DEL PACÍFICO - SAN MARCIAL OZOLOTEPEC) - SAN MATEO RÍO HONDO, TRAMO DEL KM 0+000 AL KM 9+460, RAMAL A SAN JOSÉ DEL PACÍFICO 0.4 KM, EN EL MUNICIPIO DE SAN MATEO RÍO HONDO.	CCP - CARRETERAS, CAMINOS Y PUENTES	07 - SIERRA SUR	26 - MIAHUATLÁN	254 - SAN MATEO RÍO HONDO	0001 - SAN MATEO RÍO HONDO	PUNTO	16.172842	-96.484197	Ver Mapa

UNIDAD RESPONSABLE	UNIDAD EJECUTORA	NOMBRE ACTIVIDAD	VERTIENTE	REGION	DISTRITO	MUNICIPIO	LOCALIDAD	TIPO AREA GEOGRAFICA	LATITUD	LONGITUD	CONSULTAR
511 - VIVIENDA BIENESTAR	511001 - VIVIENDA BIENESTAR	CONSTRUCCIÓN DE PISO FIRME PARA EL MEJORAMIENTO DE LA VIVIENDA, EN LA LOCALIDAD EL TECOLOTE, MUNICIPIO SAN FELIPE TEJALÁPAM.	VIV - VIVIENDA	08 - VALLES CENTRALES	11 - ETLA	135 - SAN FELIPE TEJALÁPAM	0006 - EL TECOLOTE	PUNTO	17.102544	-96.858969	Ver Mapa
511 - VIVIENDA BIENESTAR	511001 - VIVIENDA BIENESTAR	CONSTRUCCIÓN DE PISO FIRME PARA EL MEJORAMIENTO DE LA VIVIENDA, EN LA LOCALIDAD EL TECOLOTE, MUNICIPIO SAN FELIPE TEJALÁPAM.	VIV - VIVIENDA	08 - VALLES CENTRALES	11 - ETLA	135 - SAN FELIPE TEJALÁPAM	0006 - EL TECOLOTE	PUNTO	17.102731	-96.856991	Ver Mapa
501 - CAMINOS BIENESTAR	501001 - CAMINOS BIENESTAR	REHABILITACIÓN DEL CAMINO RURAL DEL E.C. (CARRETERA SAN JOSÉ DEL PACÍFICO – SAN MARCIAL OZOLOTEPEC) – SAN MATEO RÍO HONDO, TRAMO DEL KM 0+000 AL KM 9+460, RAMAL A SAN JOSÉ DEL PACÍFICO 0.4 KM, EN EL MUNICIPIO DE SAN MATEO RÍO HONDO.	CCP - CARRETERAS, CAMINOS Y PUENTES	07 - SIERRA SUR	26 - MIAHUATLÁN	254 - SAN MATEO RÍO HONDO	0001 - SAN MATEO RÍO HONDO	PUNTO	16.187261	-96.492688	Ver Mapa
403 - UNIVERSIDAD AUTÓNOMA "BENITO JUÁREZ" DE OAXACA	403001 - UNIVERSIDAD AUTÓNOMA "BENITO JUÁREZ" DE OAXACA	CONSTRUCCIÓN DE ESTRADO Y TECHADO DE LA CANCHA DE USOS MÚLTIPLES DE LA FACULTAD DE ENFERMERÍA HUAJUAPAN	EDI - EDUCACION E INVESTIGACION	04 - MIXTECA	02 - HUAJUAPAN	039 - HEROICA CIUDAD DE HUAJUAPAN DE LEÓN	0001 - HEROICA CIUDAD DE HUAJUAPAN DE LEÓN	PUNTO	17.78356	-97.79001	Ver Mapa
403 - UNIVERSIDAD AUTÓNOMA "BENITO JUÁREZ" DE OAXACA	403001 - UNIVERSIDAD AUTÓNOMA "BENITO JUÁREZ" DE OAXACA	CONSTRUCCIÓN DE MURO DE CONTENCIÓN, BARRA PERIMETRAL Y DRENAJE SANITARIO PARA LA FACULTAD DE ENFERMERÍA DE HUAJUAPAN	EDI - EDUCACION E INVESTIGACION	04 - MIXTECA	02 - HUAJUAPAN	039 - HEROICA CIUDAD DE HUAJUAPAN DE LEÓN	0001 - HEROICA CIUDAD DE HUAJUAPAN DE LEÓN	PUNTO	17.78458	-97.79012	Ver Mapa
403 - UNIVERSIDAD AUTÓNOMA "BENITO JUÁREZ" DE OAXACA	403001 - UNIVERSIDAD AUTÓNOMA "BENITO JUÁREZ" DE OAXACA	CONSTRUCCIÓN DE BARRA PERIMETRAL EN LA UNIVERSIDAD AUTÓNOMA "BENITO JUÁREZ" DE OAXACA	EDI - EDUCACION E INVESTIGACION	08 - VALLES CENTRALES	19 - CENTRO	067 - OAXACA DE JUÁREZ	0001 - OAXACA DE JUÁREZ	PUNTO	17.04889	-96.70887	Ver Mapa
403 - UNIVERSIDAD AUTÓNOMA "BENITO JUÁREZ" DE OAXACA	403001 - UNIVERSIDAD AUTÓNOMA "BENITO JUÁREZ" DE OAXACA	MANUTENIMIENTO GENERAL A EDIFICIOS DE CIUDAD UNIVERSITARIA	EDI - EDUCACION E INVESTIGACION	08 - VALLES CENTRALES	19 - CENTRO	067 - OAXACA DE JUÁREZ	0001 - OAXACA DE JUÁREZ	PUNTO	17.04904	-96.71177	Ver Mapa
403 - UNIVERSIDAD AUTÓNOMA "BENITO JUÁREZ" DE OAXACA	403001 - UNIVERSIDAD AUTÓNOMA "BENITO JUÁREZ" DE OAXACA	CONSTRUCCIÓN DE CUBIERTA PARA ESCALERAS DE EDIFICIO "H" DE LA FACULTAD DE ODONTOLOGÍA	EDI - EDUCACION E INVESTIGACION	08 - VALLES CENTRALES	19 - CENTRO	067 - OAXACA DE JUÁREZ	0001 - OAXACA DE JUÁREZ	PUNTO	17.04693052	-96.71300527	Ver Mapa
403 - UNIVERSIDAD AUTÓNOMA "BENITO JUÁREZ" DE OAXACA	403001 - UNIVERSIDAD AUTÓNOMA "BENITO JUÁREZ" DE OAXACA	CONSTRUCCIÓN DE ANDADORES DEL EDIFICIO "H" PARA LA FACULTAD DE ODONTOLOGÍA	EDI - EDUCACION E INVESTIGACION	08 - VALLES CENTRALES	19 - CENTRO	067 - OAXACA DE JUÁREZ	0001 - OAXACA DE JUÁREZ	PUNTO	17.04688488	-96.71292428	Ver Mapa
540 - SERVICIOS DE SALUD DE OAXACA	540001 - DIRECCIÓN GENERAL DE SERVICIOS DE SALUD	REHABILITACIÓN DEL HOSPITAL ESPECIALIZADO DE LA NIÑEZ OAXAQUEÑA EN LA LOCALIDAD DE SAN BARTOLO COYOTEPEC	SAL - SALUD	08 - VALLES CENTRALES	19 - CENTRO	115 - SAN BARTOLO COYOTEPEC	0001 - SAN BARTOLO COYOTEPEC	PUNTO	16.9465653	-96.71094964	Ver Mapa
540 - SERVICIOS DE SALUD DE OAXACA	540001 - DIRECCIÓN GENERAL DE SERVICIOS DE SALUD	REHABILITACIÓN DEL HOSPITAL GENERAL DR. ALBERTO VARGAS MERINO EN LA LOCALIDAD DE SAN JUAN BAUTISTA CUICATLÁN	SAL - SALUD	01 - SIERRA DE FLORES MAGÓN	05 - CUICATLÁN	177 - SAN JUAN BAUTISTA CUICATLÁN	0001 - SAN JUAN BAUTISTA CUICATLÁN	PUNTO	17.80824301	-96.95957799	Ver Mapa
540 - SERVICIOS DE SALUD DE OAXACA	540001 - DIRECCIÓN GENERAL DE SERVICIOS DE SALUD	REHABILITACIÓN DEL HOSPITAL GENERAL DR. MANUEL VELASCO SUÁREZ EN LA LOCALIDAD DE SAN PABLO HUIXTEPEC	SAL - SALUD	08 - VALLES CENTRALES	18 - ZIMATLÁN	295 - SAN PABLO HUIXTEPEC	0001 - SAN PABLO HUIXTEPEC	PUNTO	16.8172751	-96.78659208	Ver Mapa
540 - SERVICIOS DE SALUD DE OAXACA	540001 - DIRECCIÓN GENERAL DE SERVICIOS DE SALUD	REHABILITACIÓN DEL HOSPITAL INTEGRAL (COMUNITARIO) EN LA LOCALIDAD DE TEOTITLÁN DE FLORES MAGÓN	SAL - SALUD	01 - SIERRA DE FLORES MAGÓN	04 - TEOTITLÁN	545 - TEOTITLÁN DE FLORES MAGÓN	0001 - TEOTITLÁN DE FLORES MAGÓN	PUNTO	18.130797	-97.075311	Ver Mapa
540 - SERVICIOS DE SALUD DE OAXACA	540001 - DIRECCIÓN GENERAL DE SERVICIOS DE SALUD	REHABILITACIÓN DEL HOSPITAL INTEGRAL (COMUNITARIO) EN LA LOCALIDAD DE VILLA SOLA VEGA	SAL - SALUD	07 - SIERRA SUR	23 - SOLA DE VEGA	277 - VILLA SOLA DE VEGA	0001 - VILLA SOLA DE VEGA	PUNTO	16.529185	-96.978974	Ver Mapa
540 - SERVICIOS DE SALUD DE OAXACA	540001 - DIRECCIÓN GENERAL DE SERVICIOS DE SALUD	REHABILITACIÓN DEL HOSPITAL INTEGRAL (COMUNITARIO) EN LA LOCALIDAD DE SAN JACINTO TLACOTEPEC	SAL - SALUD	07 - SIERRA SUR	23 - SOLA DE VEGA	158 - SAN JACINTO TLACOTEPEC	0001 - SAN JACINTO TLACOTEPEC	PUNTO	16.5149143	-97.3861741	Ver Mapa
540 - SERVICIOS DE SALUD DE OAXACA	540001 - DIRECCIÓN GENERAL DE SERVICIOS DE SALUD	REHABILITACIÓN DEL HOSPITAL INTEGRAL (COMUNITARIO) LA PAZ TEOJOMULCO-TEXMELUCAN EN LA LOCALIDAD DE SANTO DOMINGO TEOJOMULCO	SAL - SALUD	07 - SIERRA SUR	23 - SOLA DE VEGA	516 - SANTO DOMINGO TEOJOMULCO	0001 - SANTO DOMINGO TEOJOMULCO	PUNTO	16.57891799	-97.22011849	Ver Mapa
540 - SERVICIOS DE SALUD DE OAXACA	540001 - DIRECCIÓN GENERAL DE SERVICIOS DE SALUD	REHABILITACIÓN DEL HOSPITAL GENERAL DR. AURELIO VALDIVIESO EN LA LOCALIDAD DE OAXACA DE JUÁREZ	SAL - SALUD	08 - VALLES CENTRALES	19 - CENTRO	067 - OAXACA DE JUÁREZ	0001 - OAXACA DE JUÁREZ	PUNTO	17.0819996	-96.71841534	Ver Mapa
540 - SERVICIOS DE SALUD DE OAXACA	540001 - DIRECCIÓN GENERAL DE SERVICIOS DE SALUD	REHABILITACIÓN DEL HOSPITAL GENERAL EN LA LOCALIDAD DE SALINA CRUZ	SAL - SALUD	03 - ISTMO	28 - TEHUANTEPEC	079 - SALINA CRUZ	0001 - SALINA CRUZ	PUNTO	16.24183157	-95.21040817	Ver Mapa
540 - SERVICIOS DE SALUD DE OAXACA	540001 - DIRECCIÓN GENERAL DE SERVICIOS DE SALUD	REHABILITACIÓN DEL HOSPITAL GENERAL EN LA LOCALIDAD DE CIUDAD IXTEPEC	SAL - SALUD	03 - ISTMO	29 - JUCHITÁN	014 - CIUDAD IXTEPEC	0001 - CIUDAD IXTEPEC	PUNTO	16.5586412	-95.1180696	Ver Mapa
540 - SERVICIOS DE SALUD DE OAXACA	540001 - DIRECCIÓN GENERAL DE SERVICIOS DE SALUD	REHABILITACIÓN DEL HOSPITAL GENERAL EN LA LOCALIDAD DE SANTO DOMINGO TEHUANTEPEC	SAL - SALUD	03 - ISTMO	28 - TEHUANTEPEC	515 - SANTO DOMINGO TEHUANTEPEC	0001 - SANTO DOMINGO TEHUANTEPEC	PUNTO	16.2907818	-95.2329182	Ver Mapa
540 - SERVICIOS DE SALUD DE OAXACA	540001 - DIRECCIÓN GENERAL DE SERVICIOS DE SALUD	REHABILITACIÓN DEL HOSPITAL INTEGRAL (COMUNITARIO) EN LA LOCALIDAD DE SAN PEDRO TAPANATEPEC	SAL - SALUD	03 - ISTMO	29 - JUCHITÁN	327 - SAN PEDRO TAPANATEPEC	0001 - SAN PEDRO TAPANATEPEC	PUNTO	16.370761	-94.191479	Ver Mapa
540 - SERVICIOS DE SALUD DE OAXACA	540001 - DIRECCIÓN GENERAL DE SERVICIOS DE SALUD	REHABILITACIÓN DEL HOSPITAL INTEGRAL (COMUNITARIO) EN LA LOCALIDAD DE SAN PEDRO HUAMELULA	SAL - SALUD	03 - ISTMO	28 - TEHUANTEPEC	307 - SAN PEDRO HUAMELULA	0001 - SAN PEDRO HUAMELULA	PUNTO	16.01851176	-95.66536273	Ver Mapa
540 - SERVICIOS DE SALUD DE OAXACA	540001 - DIRECCIÓN GENERAL DE SERVICIOS DE SALUD	REHABILITACIÓN DEL HOSPITAL GENERAL EN LA LOCALIDAD DE MARÍA LOMBARDO DE CASO	SAL - SALUD	06 - SIERRA DE JUÁREZ	14 - MIXE	190 - SAN JUAN COZCOCÓN	0013 - MARÍA LOMBARDO DE CASO	PUNTO	17.4463532	-95.4308581	Ver Mapa
540 - SERVICIOS DE SALUD DE OAXACA	540001 - DIRECCIÓN GENERAL DE SERVICIOS DE SALUD	REHABILITACIÓN DEL HOSPITAL GENERAL EN LA LOCALIDAD DE JUCHITÁN DE ZARAGOZA	SAL - SALUD	03 - ISTMO	29 - JUCHITÁN	043 - JUCHITÁN DE ZARAGOZA	0001 - JUCHITÁN DE ZARAGOZA	PUNTO	16.43378231	-95.01302971	Ver Mapa
540 - SERVICIOS DE SALUD DE OAXACA	540001 - DIRECCIÓN GENERAL DE SERVICIOS DE SALUD	REHABILITACIÓN DEL HOSPITAL GENERAL TUXTEPEC EN LA LOCALIDAD DE SAN JUAN BAUTISTA TUXTEPEC	SAL - SALUD	05 - CUENCA DEL PAPAOLAPAN	06 - TUXTEPEC	184 - SAN JUAN BAUTISTA TUXTEPEC	0001 - SAN JUAN BAUTISTA TUXTEPEC	PUNTO	18.0873646	-96.1294493	Ver Mapa
540 - SERVICIOS DE SALUD DE OAXACA	540001 - DIRECCIÓN GENERAL DE SERVICIOS DE SALUD	REHABILITACIÓN DEL HOSPITAL INTEGRAL (COMUNITARIO) LOMA BONITA EN LA LOCALIDAD DE LOMA BONITA	SAL - SALUD	05 - CUENCA DEL PAPAOLAPAN	06 - TUXTEPEC	044 - LOMA BONITA	0001 - LOMA BONITA	PUNTO	18.1202394	-95.8855837	Ver Mapa
540 - SERVICIOS DE SALUD DE OAXACA	540001 - DIRECCIÓN GENERAL DE SERVICIOS DE SALUD	REHABILITACIÓN DEL HOSPITAL INTEGRAL (COMUNITARIO) VALLE NACIONAL EN LA LOCALIDAD DE SAN JUAN BAUTISTA VALLE NACIONAL	SAL - SALUD	05 - CUENCA DEL PAPAOLAPAN	06 - TUXTEPEC	559 - SAN JUAN BAUTISTA VALLE NACIONAL	0001 - SAN JUAN BAUTISTA VALLE NACIONAL	PUNTO	17.773565	-96.31399	Ver Mapa
540 - SERVICIOS DE SALUD DE OAXACA	540001 - DIRECCIÓN GENERAL DE SERVICIOS DE SALUD	REHABILITACIÓN DEL HOSPITAL INTEGRAL (COMUNITARIO) TEMASCAL EN LA LOCALIDAD DE TEMASCAL	SAL - SALUD	05 - CUENCA DEL PAPAOLAPAN	06 - TUXTEPEC	278 - SAN MIGUEL SOYALTEPEC	0001 - TEMASCAL	PUNTO	18.24750198	-96.39420201	Ver Mapa
540 - SERVICIOS DE SALUD DE OAXACA	540001 - DIRECCIÓN GENERAL DE SERVICIOS DE SALUD	REHABILITACIÓN DEL HOSPITAL GENERAL POCHUTLA EN LA LOCALIDAD DE SAN PEDRO POCHUTLA	SAL - SALUD	02 - COSTA	30 - POCHUTLA	324 - SAN PEDRO POCHUTLA	0001 - SAN PEDRO POCHUTLA	PUNTO	15.7348654	-96.4726566	Ver Mapa
540 - SERVICIOS DE SALUD DE OAXACA	540001 - DIRECCIÓN GENERAL DE SERVICIOS DE SALUD	REHABILITACIÓN DEL HOSPITAL GENERAL PINOTEPA PEDRO ESPINOZA RUEDA EN LA LOCALIDAD DE SANTIAGO PINOTEPA NACIONAL	SAL - SALUD	02 - COSTA	21 - JAMILTEPEC	482 - SANTIAGO PINOTEPA NACIONAL	0001 - SANTIAGO PINOTEPA NACIONAL	PUNTO	16.3471943	-98.0483392	Ver Mapa
540 - SERVICIOS DE SALUD DE OAXACA	540001 - DIRECCIÓN GENERAL DE SERVICIOS DE SALUD	REHABILITACIÓN DEL HOSPITAL GENERAL PUERTO ESCONDIDO EN LA LOCALIDAD DE PUERTO ESCONDIDO	SAL - SALUD	02 - COSTA	22 - JUQUILA	318 - SAN PEDRO MIXTEPEC - DTO. 22 -	0009 - PUERTO ESCONDIDO	PUNTO	15.8801397	-97.089251	Ver Mapa
540 - SERVICIOS DE SALUD DE OAXACA	540001 - DIRECCIÓN GENERAL DE SERVICIOS DE SALUD	REHABILITACIÓN DEL HOSPITAL INTEGRAL (COMUNITARIO) SANTA CATARINA JUQUILA EN LA LOCALIDAD DE SANTA CATARINA JUQUILA	SAL - SALUD	02 - COSTA	22 - JUQUILA	364 - SANTA CATARINA JUQUILA	0001 - SANTA CATARINA JUQUILA	PUNTO	16.23074788	-97.2890044	Ver Mapa
540 - SERVICIOS DE SALUD DE OAXACA	540001 - DIRECCIÓN GENERAL DE SERVICIOS DE SALUD	REHABILITACIÓN DEL HOSPITAL INTEGRAL (COMUNITARIO) SANTOS REYES NOPALA EN LA LOCALIDAD DE SANTOS REYES NOPALA	SAL - SALUD	02 - COSTA	22 - JUQUILA	526 - SANTOS REYES NOPALA	0001 - SANTOS REYES NOPALA	PUNTO	16.1005772	-97.1441745	Ver Mapa
540 - SERVICIOS DE SALUD DE OAXACA	540001 - DIRECCIÓN GENERAL DE SERVICIOS DE SALUD	REHABILITACIÓN DEL HOSPITAL INTEGRAL (COMUNITARIO) RÍO GRANDE EN LA LOCALIDAD DE RÍO GRANDE O PIEDRA PARADA	SAL - SALUD	02 - COSTA	22 - JUQUILA	334 - VILLA DE TUTUTEPEC	0034 - RÍO GRANDE O PIEDRA PARADA	PUNTO	15.9898486	-97.4153807	Ver Mapa
540 - SERVICIOS DE SALUD DE OAXACA	540001 - DIRECCIÓN GENERAL DE SERVICIOS DE SALUD	REHABILITACIÓN DEL HOSPITAL INTEGRAL (COMUNITARIO) SANTA MARÍA HUATULCO EN LA LOCALIDAD DE SANTA MARÍA HUATULCO	SAL - SALUD	02 - COSTA	30 - POCHUTLA	413 - SANTA MARÍA HUATULCO	0001 - SANTA MARÍA HUATULCO	PUNTO	15.8318727	-96.3176232	Ver Mapa

UNIDAD RESPONSABLE	UNIDAD EJECUTORA	NOMBRE ACTIVIDAD	VERTIENTE	REGION	DISTRITO	MUNICIPIO	LOCALIDAD	TIPO AREA GEOGRAFICA	LATITUD	LONGITUD	CONSULTAR
511 - VIVIENDA BIENESTAR	511001 - VIVIENDA BIENESTAR	CONSTRUCCIÓN DE PISO FIRME PARA EL MEJORAMIENTO DE LA VIVIENDA, EN LA LOCALIDAD EL TECOLOTE, MUNICIPIO SAN FELIPE TEJALÁPAM.	VIV - VIVIENDA	08 - VALLES CENTRALES	11 - ETLA	135 - SAN FELIPE TEJALÁPAM	0006 - EL TECOLOTE	PUNTO	17.102544	-96.858969	Ver Mapa
511 - VIVIENDA BIENESTAR	511001 - VIVIENDA BIENESTAR	CONSTRUCCIÓN DE PISO FIRME PARA EL MEJORAMIENTO DE LA VIVIENDA, EN LA LOCALIDAD EL TECOLOTE, MUNICIPIO SAN FELIPE TEJALÁPAM.	VIV - VIVIENDA	08 - VALLES CENTRALES	11 - ETLA	135 - SAN FELIPE TEJALÁPAM	0006 - EL TECOLOTE	PUNTO	17.102731	-96.856991	Ver Mapa
540 - SERVICIOS DE SALUD DE OAXACA	540001 - DIRECCIÓN GENERAL DE SERVICIOS DE SALUD	REHABILITACIÓN DEL HOSPITAL INTEGRAL (COMUNITARIO) CHALCATONGO EN LA LOCALIDAD DE CHALCATONGO DE HIDALGO	SAL - SALUD	04 - MIXTECA	16 - TLAXIACO	026 - CHALCATONGO DE HIDALGO	0001 - CHALCATONGO DE HIDALGO	PUNTO	17.024463	-97.570828	Ver Mapa
540 - SERVICIOS DE SALUD DE OAXACA	540001 - DIRECCIÓN GENERAL DE SERVICIOS DE SALUD	REHABILITACIÓN DEL HOSPITAL GENERAL PUTLA AMIGO DEL NIÑO Y DE LA MADRE EN LA LOCALIDAD DE MALPICA	SAL - SALUD	07 - SIERRA SUR	15 - PUTLA	073 - PUTLA VILLA DE GUERRERO	0016 - MALPICA	PUNTO	17.0039694	-97.9079899	Ver Mapa
540 - SERVICIOS DE SALUD DE OAXACA	540001 - DIRECCIÓN GENERAL DE SERVICIOS DE SALUD	REHABILITACIÓN DEL HOSPITAL INTEGRAL (COMUNITARIO) NOCHIXTLÁN EN LA LOCALIDAD DE ASUNCIÓN NOCHIXTLÁN	SAL - SALUD	04 - MIXTECA	10 - NOCHIXTLÁN	006 - ASUNCIÓN NOCHIXTLÁN	0001 - ASUNCIÓN NOCHIXTLÁN	PUNTO	17.45055903	-97.22514443	Ver Mapa
540 - SERVICIOS DE SALUD DE OAXACA	540001 - DIRECCIÓN GENERAL DE SERVICIOS DE SALUD	REHABILITACIÓN DEL HOSPITAL INTEGRAL (COMUNITARIO) TAMAZOLA EN LA LOCALIDAD DE SANTIAGO TAMAZOLA	SAL - SALUD	04 - MIXTECA	01 - SILCAYÓÁPAM	484 - SANTIAGO TAMAZOLA	0001 - SANTIAGO TAMAZOLA	PUNTO	17.6637331	-98.2227641	Ver Mapa
540 - SERVICIOS DE SALUD DE OAXACA	540001 - DIRECCIÓN GENERAL DE SERVICIOS DE SALUD	REHABILITACIÓN DEL HOSPITAL INTEGRAL (COMUNITARIO) TAMAZULAPAN EN LA LOCALIDAD DE TAMAZULAPAN DEL ESPÍRITU SANTO	SAL - SALUD	06 - SIERRA DE JUÁREZ	14 - MIXE	031 - TAMAZULÁPAM DEL ESPÍRITU SANTO	0001 - TAMAZULÁPAM DEL ESPÍRITU SANTO	PUNTO	17.053814	-96.073088	Ver Mapa
540 - SERVICIOS DE SALUD DE OAXACA	540001 - DIRECCIÓN GENERAL DE SERVICIOS DE SALUD	REHABILITACIÓN DEL HOSPITAL INTEGRAL (COMUNITARIO) NEJAPA DE MADERO EN LA LOCALIDAD DE NEJAPA DE MADERO	SAL - SALUD	07 - SIERRA SUR	27 - YAUTEPEC	064 - NEJAPA DE MADERO	0001 - NEJAPA DE MADERO	PUNTO	16.599669	-95.984734	Ver Mapa
532 - INSTITUTO OAXAQUEÑO CONSTRUCTOR DE INFRAESTRUCTURA EDUCATIVA	532001 - INSTITUTO OAXAQUEÑO CONSTRUCTOR DE INFRAESTRUCTURA EDUCATIVA	CONSTRUCCIÓN DE TALLER DE SOLDADURA Y OBRAS EXTERIORES EN INSTITUTO TECNOLÓGICO DE POCHUTLA CON CLAVE DE CENTRO DE TRABAJO 20DIT0011V	EDI - EDUCACION E INVESTIGACION	02 - COSTA	30 - POCHUTLA	324 - SAN PEDRO POCHUTLA	0001 - SAN PEDRO POCHUTLA	PUNTO	15.70635	-96.48674	Ver Mapa
532 - INSTITUTO OAXAQUEÑO CONSTRUCTOR DE INFRAESTRUCTURA EDUCATIVA	532001 - INSTITUTO OAXAQUEÑO CONSTRUCTOR DE INFRAESTRUCTURA EDUCATIVA	CONSTRUCCIÓN DE 2DA. ETAPA DE UNIDAD DEPARTAMENTAL TIPO 2 PARA POSGRADO, IDIOMAS (INGLÉS) AULAS DE CLASE PARA LA LICENCIATURA, SALA DE TITULACIÓN Y SALA TIPO AUDITORIO EN EL INSTITUTO TECNOLÓGICO DE PINOTEPA CON CLAVE ESCOLAR: 20DIT0005K	EDI - EDUCACION E INVESTIGACION	02 - COSTA	21 - JAMILTEPEC	482 - SANTIAGO PINOTEPA NACIONAL	0001 - SANTIAGO PINOTEPA NACIONAL	PUNTO	16.34999	-98.04216	Ver Mapa
532 - INSTITUTO OAXAQUEÑO CONSTRUCTOR DE INFRAESTRUCTURA EDUCATIVA	532001 - INSTITUTO OAXAQUEÑO CONSTRUCTOR DE INFRAESTRUCTURA EDUCATIVA	CONCLUSIÓN DE LA CONSTRUCCIÓN DE EDIFICIO DE DOCENCIA DE 2 NIVELES (UD-3) PROTOTIPO	EDI - EDUCACION E INVESTIGACION	02 - COSTA	21 - JAMILTEPEC	402 - SANTA MARÍA CORTIJO	0001 - SANTA MARÍA CORTIJO	PUNTO	16.421276	-98.304093	Ver Mapa
532 - INSTITUTO OAXAQUEÑO CONSTRUCTOR DE INFRAESTRUCTURA EDUCATIVA	532001 - INSTITUTO OAXAQUEÑO CONSTRUCTOR DE INFRAESTRUCTURA EDUCATIVA	CONCLUSIÓN DE LA CONSTRUCCIÓN DE EDIFICIO DE DOCENCIA DE 2 NIVELES (UD-3) PROTOTIPO EN LA UNIVERSIDAD POLITÉCNICA Y TECNOLÓGICA DEL ISTMO DE TEHUANTEPEC	EDI - EDUCACION E INVESTIGACION	03 - ISTMO	28 - TEHUANTEPEC	124 - HEROICA VILLA DE SAN BLAS ATEMPA	0001 - HEROICA VILLA DE SAN BLAS ATEMPA	PUNTO	16.33433	-95.19674	Ver Mapa
532 - INSTITUTO OAXAQUEÑO CONSTRUCTOR DE INFRAESTRUCTURA EDUCATIVA	532001 - INSTITUTO OAXAQUEÑO CONSTRUCTOR DE INFRAESTRUCTURA EDUCATIVA	CONSTRUCCIÓN DE AULA EN ESCUELA PRIMARIA "JOSÉ MA. MORELOS Y PAVÓN" CON CLAVE ESCOLAR: 20DPB0665N, EN LA LOCALIDAD LA GUADALUPE, MUNICIPIO SAN PEDRO AMUZGOS	EDI - EDUCACION E INVESTIGACION	07 - SIERRA SUR	15 - PUTLA	300 - SAN PEDRO AMUZGOS	0002 - LA GUADALUPE	PUNTO	16.67568029	-98.07637026	Ver Mapa
532 - INSTITUTO OAXAQUEÑO CONSTRUCTOR DE INFRAESTRUCTURA EDUCATIVA	532001 - INSTITUTO OAXAQUEÑO CONSTRUCTOR DE INFRAESTRUCTURA EDUCATIVA	CONSTRUCCIÓN DE OBRA COMPLEMENTARIA EN JARDÍN DE NIÑOS "SOR JUANA INÉS DE LA CRUZ" CON CLAVE ESCOLAR: 20DJN0432I, EN LA LOCALIDAD CHIDOCO, MUNICIPIO SAN MIGUEL PIEDRAS	EDI - EDUCACION E INVESTIGACION	04 - MIXTECA	10 - NOCHIXTLÁN	274 - SAN MIGUEL PIEDRAS	0002 - CHIDOCO	PUNTO	16.96822967	-97.22446731	Ver Mapa
532 - INSTITUTO OAXAQUEÑO CONSTRUCTOR DE INFRAESTRUCTURA EDUCATIVA	532001 - INSTITUTO OAXAQUEÑO CONSTRUCTOR DE INFRAESTRUCTURA EDUCATIVA	CONSTRUCCIÓN DE AULA EN ESCUELA PRIMARIA "18 DE MARZO" CON CLAVE ESCOLAR: 20DPB0302E, EN LA LOCALIDAD VILLA DE GUADALUPE VICTORIA, MUNICIPIO SAN MIGUEL EL GRANDE	EDI - EDUCACION E INVESTIGACION	04 - MIXTECA	16 - TLAXIACO	269 - SAN MIGUEL EL GRANDE	0004 - VILLA DE GUADALUPE VICTORIA	PUNTO	17.06939182	-97.60746135	Ver Mapa
541 - SISTEMA PARA EL DESARROLLO INTEGRAL DE LA FAMILIA DEL ESTADO DE OAXACA	541001 - SISTEMA PARA EL DESARROLLO INTEGRAL DE LA FAMILIA DEL ESTADO DE OAXACA	FESTIVAL NAVIDEÑO DIF 2024	ASS - ASISTENCIA SOCIAL	08 - VALLES CENTRALES	19 - CENTRO	067 - OAXACA DE JUÁREZ	0001 - OAXACA DE JUÁREZ	PUNTO	17.05149118	-96.73180616	Ver Mapa
501 - CAMINOS BIENESTAR	501001 - CAMINOS BIENESTAR	REHABILITACIÓN DEL CAMINO RURAL DEL E.C. (SAN BARTOLO YAUTEPEC - SANTA MARÍA QUIEGOLANI) - SANTIAGO QUIAVIGOLÓ, TRAMO DEL KM 0+000 AL KM 5+540, EN EL MUNICIPIO DE SANTA MARÍA QUIEGOLANI.	CCP - CARRETERAS, CAMINOS Y PUENTES	07 - SIERRA SUR	27 - YAUTEPEC	428 - SANTA MARÍA QUIEGOLANI	0003 - SANTIAGO QUIAVIGOLÓ	PUNTO	16.291525	-96.061879	Ver Mapa
501 - CAMINOS BIENESTAR	501001 - CAMINOS BIENESTAR	REHABILITACIÓN DEL CAMINO RURAL DEL E.C. (SAN BARTOLO YAUTEPEC - SANTA MARÍA QUIEGOLANI) - SANTIAGO QUIAVIGOLÓ, TRAMO DEL KM 0+000 AL KM 5+540, EN EL MUNICIPIO DE SANTA MARÍA QUIEGOLANI.	CCP - CARRETERAS, CAMINOS Y PUENTES	07 - SIERRA SUR	27 - YAUTEPEC	428 - SANTA MARÍA QUIEGOLANI	0003 - SANTIAGO QUIAVIGOLÓ	PUNTO	16.294766	-96.047527	Ver Mapa
501 - CAMINOS BIENESTAR	501001 - CAMINOS BIENESTAR	REHABILITACIÓN DEL CAMINO RURAL DEL E.C. (SAN BARTOLO YAUTEPEC - SANTA MARÍA QUIEGOLANI) - SANTIAGO QUIAVIGOLÓ, TRAMO DEL KM 0+000 AL KM 5+540, EN EL MUNICIPIO DE SANTA MARÍA QUIEGOLANI.	CCP - CARRETERAS, CAMINOS Y PUENTES	07 - SIERRA SUR	27 - YAUTEPEC	428 - SANTA MARÍA QUIEGOLANI	0003 - SANTIAGO QUIAVIGOLÓ	PUNTO	16.301421	-96.06348	Ver Mapa
501 - CAMINOS BIENESTAR	501001 - CAMINOS BIENESTAR	REHABILITACIÓN DEL CAMINO RURAL DEL SANTIAGO QUIAVIGOLÓ - SAN PEDRO LEAPI, TRAMO DEL KM 0+000 AL KM 19+400, SUBTRAMO DEL KM 0+000 AL KM 8+812, EN EL MUNICIPIO DE SANTA MARÍA QUIEGOLANI.	CCP - CARRETERAS, CAMINOS Y PUENTES	07 - SIERRA SUR	27 - YAUTEPEC	428 - SANTA MARÍA QUIEGOLANI	0003 - SANTIAGO QUIAVIGOLÓ	PUNTO	16.304936	-96.061562	Ver Mapa
501 - CAMINOS BIENESTAR	501001 - CAMINOS BIENESTAR	REHABILITACIÓN DEL CAMINO RURAL DEL SANTIAGO QUIAVIGOLÓ - SAN PEDRO LEAPI, TRAMO DEL KM 0+000 AL KM 19+400, SUBTRAMO DEL KM 0+000 AL KM 8+812, EN EL MUNICIPIO DE SANTA MARÍA QUIEGOLANI.	CCP - CARRETERAS, CAMINOS Y PUENTES	07 - SIERRA SUR	27 - YAUTEPEC	428 - SANTA MARÍA QUIEGOLANI	0003 - SANTIAGO QUIAVIGOLÓ	PUNTO	16.31575	-96.071153	Ver Mapa
501 - CAMINOS BIENESTAR	501001 - CAMINOS BIENESTAR	REHABILITACIÓN DEL CAMINO RURAL DEL SANTIAGO QUIAVIGOLÓ - SAN PEDRO LEAPI, TRAMO DEL KM 0+000 AL KM 19+400, SUBTRAMO DEL KM 0+000 AL KM 8+812, EN EL MUNICIPIO DE SANTA MARÍA QUIEGOLANI.	CCP - CARRETERAS, CAMINOS Y PUENTES	07 - SIERRA SUR	27 - YAUTEPEC	428 - SANTA MARÍA QUIEGOLANI	0003 - SANTIAGO QUIAVIGOLÓ	PUNTO	16.324066	-96.094817	Ver Mapa
501 - CAMINOS BIENESTAR	501001 - CAMINOS BIENESTAR	REHABILITACIÓN DEL CAMINO RURAL DEL E.C. (SANTA MARÍA QUIEGOLANI - SANTO DOMINGO CHONTECOMATLÁN) - SAN JOSÉ QUIANITAS, TRAMO DEL KM 0+000 AL KM 3+760, EN EL MUNICIPIO DE SANTA MARÍA QUIEGOLANI.	CCP - CARRETERAS, CAMINOS Y PUENTES	07 - SIERRA SUR	27 - YAUTEPEC	428 - SANTA MARÍA QUIEGOLANI	0002 - SAN JOSÉ QUIANITAS	PUNTO	16.252299	-96.05855	Ver Mapa
501 - CAMINOS BIENESTAR	501001 - CAMINOS BIENESTAR	REHABILITACIÓN DEL CAMINO RURAL DEL E.C. (SANTA MARÍA QUIEGOLANI - SANTO DOMINGO CHONTECOMATLÁN) - SAN JOSÉ QUIANITAS, TRAMO DEL KM 0+000 AL KM 3+760, EN EL MUNICIPIO DE SANTA MARÍA QUIEGOLANI.	CCP - CARRETERAS, CAMINOS Y PUENTES	07 - SIERRA SUR	27 - YAUTEPEC	428 - SANTA MARÍA QUIEGOLANI	0002 - SAN JOSÉ QUIANITAS	PUNTO	16.252889	-96.033726	Ver Mapa
501 - CAMINOS BIENESTAR	501001 - CAMINOS BIENESTAR	REHABILITACIÓN DEL CAMINO RURAL DEL E.C. (SANTA MARÍA QUIEGOLANI - SANTO DOMINGO CHONTECOMATLÁN) - SAN JOSÉ QUIANITAS, TRAMO DEL KM 0+000 AL KM 3+760, EN EL MUNICIPIO DE SANTA MARÍA QUIEGOLANI.	CCP - CARRETERAS, CAMINOS Y PUENTES	07 - SIERRA SUR	27 - YAUTEPEC	428 - SANTA MARÍA QUIEGOLANI	0002 - SAN JOSÉ QUIANITAS	PUNTO	16.255027	-96.046621	Ver Mapa

UNIDAD RESPONSABLE	UNIDAD EJECUTORA	NOMBRE ACTIVIDAD	VERTIENTE	REGION	DISTRITO	MUNICIPIO	LOCALIDAD	TIPO AREA GEOGRAFICA	LATITUD	LONGITUD	CONSULTAR
511 - VIVIENDA BIENESTAR	511001 - VIVIENDA BIENESTAR	CONSTRUCCIÓN DE PISO FIRME PARA EL MEJORAMIENTO DE LA VIVIENDA, EN LA LOCALIDAD EL TECOLOTE, MUNICIPIO SAN FELIPE TEJALÁPAM.	VIV - VIVIENDA	08 - VALLES CENTRALES	11 - ETLA	135 - SAN FELIPE TEJALÁPAM	0006 - EL TECOLOTE	PUNTO	17.102544	-96.858969	Ver Mapa
511 - VIVIENDA BIENESTAR	511001 - VIVIENDA BIENESTAR	CONSTRUCCIÓN DE PISO FIRME PARA EL MEJORAMIENTO DE LA VIVIENDA, EN LA LOCALIDAD EL TECOLOTE, MUNICIPIO SAN FELIPE TEJALÁPAM.	VIV - VIVIENDA	08 - VALLES CENTRALES	11 - ETLA	135 - SAN FELIPE TEJALÁPAM	0006 - EL TECOLOTE	PUNTO	17.102731	-96.856991	Ver Mapa
501 - CAMINOS BIENESTAR	501001 - CAMINOS BIENESTAR	REHABILITACIÓN DEL CAMINO RURAL DE SAN JOSÉ QUIANITAS – RÍO OTATÉ, TRAMO DEL KM 0+000 AL KM 3+795, EN EL MUNICIPIO DE SANTA MARÍA QUIEGOLANI.	CCP - CARRETERAS, CAMINOS Y PUENTES	07 - SIERRA SUR	27 - YAUTEPEC	428 - SANTA MARÍA QUIEGOLANI	0002 - SAN JOSÉ QUIANITAS	PUNTO	16.238238	-96.059755	Ver Mapa
501 - CAMINOS BIENESTAR	501001 - CAMINOS BIENESTAR	REHABILITACIÓN DEL CAMINO RURAL DE SAN JOSÉ QUIANITAS – RÍO OTATÉ, TRAMO DEL KM 0+000 AL KM 3+795, EN EL MUNICIPIO DE SANTA MARÍA QUIEGOLANI.	CCP - CARRETERAS, CAMINOS Y PUENTES	07 - SIERRA SUR	27 - YAUTEPEC	428 - SANTA MARÍA QUIEGOLANI	0002 - SAN JOSÉ QUIANITAS	PUNTO	16.244711	-96.062254	Ver Mapa
501 - CAMINOS BIENESTAR	501001 - CAMINOS BIENESTAR	REHABILITACIÓN DEL CAMINO RURAL DE SAN JOSÉ QUIANITAS – RÍO OTATÉ, TRAMO DEL KM 0+000 AL KM 3+795, EN EL MUNICIPIO DE SANTA MARÍA QUIEGOLANI.	CCP - CARRETERAS, CAMINOS Y PUENTES	07 - SIERRA SUR	27 - YAUTEPEC	428 - SANTA MARÍA QUIEGOLANI	0002 - SAN JOSÉ QUIANITAS	PUNTO	16.247843	-96.058234	Ver Mapa
501 - CAMINOS BIENESTAR	501001 - CAMINOS BIENESTAR	REHABILITACIÓN DEL CAMINO RURAL DE SAN JOSÉ QUIANITAS – PARAJE RÍO DE LEÓN, TRAMO DEL KM 0+000 AL KM 5+000, EN EL MUNICIPIO DE SANTA MARÍA QUIEGOLANI.	CCP - CARRETERAS, CAMINOS Y PUENTES	07 - SIERRA SUR	27 - YAUTEPEC	428 - SANTA MARÍA QUIEGOLANI	0002 - SAN JOSÉ QUIANITAS	PUNTO	16.234607	-96.081104	Ver Mapa
501 - CAMINOS BIENESTAR	501001 - CAMINOS BIENESTAR	REHABILITACIÓN DEL CAMINO RURAL DE SAN JOSÉ QUIANITAS – PARAJE RÍO DE LEÓN, TRAMO DEL KM 0+000 AL KM 5+000, EN EL MUNICIPIO DE SANTA MARÍA QUIEGOLANI.	CCP - CARRETERAS, CAMINOS Y PUENTES	07 - SIERRA SUR	27 - YAUTEPEC	428 - SANTA MARÍA QUIEGOLANI	0002 - SAN JOSÉ QUIANITAS	PUNTO	16.243998	-96.075086	Ver Mapa
501 - CAMINOS BIENESTAR	501001 - CAMINOS BIENESTAR	REHABILITACIÓN DEL CAMINO RURAL DE SAN JOSÉ QUIANITAS – PARAJE RÍO DE LEÓN, TRAMO DEL KM 0+000 AL KM 5+000, EN EL MUNICIPIO DE SANTA MARÍA QUIEGOLANI.	CCP - CARRETERAS, CAMINOS Y PUENTES	07 - SIERRA SUR	27 - YAUTEPEC	428 - SANTA MARÍA QUIEGOLANI	0002 - SAN JOSÉ QUIANITAS	PUNTO	16.250641	-96.059861	Ver Mapa
532 - INSTITUTO OAXAQUEÑO CONSTRUCTOR DE INFRAESTRUCTURA EDUCATIVA	532001 - INSTITUTO OAXAQUEÑO CONSTRUCTOR DE INFRAESTRUCTURA EDUCATIVA	CONSTRUCCIÓN DE AULA EN ESCUELA PRIMARIA "REVOLUCIÓN MEXICANA" CON CLAVE ESCOLAR: 20DPB2366C, EN LA LOCALIDAD LINDA VISTA, MUNICIPIO SAN ANDRÉS TEOTILÁPAM.	EDI - EDUCACION E INVESTIGACION	01 - SIERRA DE FLORES MAGÓN	05 - CUICATLÁN	098 - SAN ANDRÉS TEOTILÁPAM	0030 - LINDA VISTA	PUNTO	17.94965396	-96.65574386	Ver Mapa
532 - INSTITUTO OAXAQUEÑO CONSTRUCTOR DE INFRAESTRUCTURA EDUCATIVA	532001 - INSTITUTO OAXAQUEÑO CONSTRUCTOR DE INFRAESTRUCTURA EDUCATIVA	CONSTRUCCIÓN DE AULA EN JARDIN DE NIÑOS RURAL "GABRIELA MISTRAL" CON CLAVE ESCOLAR: 20DJNO2825 EN LA LOCALIDAD EL CAMARÓN, MUNICIPIO DE NEJAPA DE MADERO	EDI - EDUCACION E INVESTIGACION	07 - SIERRA SUR	27 - YAUTEPEC	064 - NEJAPA DE MADERO	0004 - EL CAMARÓN	PUNTO	16.55400729	-96.02706208	Ver Mapa
532 - INSTITUTO OAXAQUEÑO CONSTRUCTOR DE INFRAESTRUCTURA EDUCATIVA	532001 - INSTITUTO OAXAQUEÑO CONSTRUCTOR DE INFRAESTRUCTURA EDUCATIVA	CONSTRUCCIÓN DE AULA EN JARDIN DE NIÑOS RURAL "GABRIELA MISTRAL" CON CLAVE ESCOLAR: 20DJNO2825 EN LA LOCALIDAD EL CAMARÓN, MUNICIPIO DE NEJAPA DE MADERO	EDI - EDUCACION E INVESTIGACION	07 - SIERRA SUR	27 - YAUTEPEC	064 - NEJAPA DE MADERO	0004 - EL CAMARÓN	PUNTO	16.55400729	-96.02706208	Ver Mapa
511 - VIVIENDA BIENESTAR	511001 - VIVIENDA BIENESTAR	CONSTRUCCIÓN DE CUARTO DORMITORIO PARA EL MEJORAMIENTO DE LA VIVIENDA, EN LA LOCALIDAD GUERRERO GRANDE, MUNICIPIO SAN ESTEBAN ATATLAHUCA.	VIV - VIVIENDA	04 - MIXTECA	16 - TLAXIACO	133 - SAN ESTEBAN ATATLAHUCA	0011 - GUERRERO GRANDE	PUNTO	17.043755	-97.685174	Ver Mapa
511 - VIVIENDA BIENESTAR	511001 - VIVIENDA BIENESTAR	CONSTRUCCIÓN DE CUARTO DORMITORIO PARA EL MEJORAMIENTO DE LA VIVIENDA, EN LA LOCALIDAD GUERRERO GRANDE, MUNICIPIO SAN ESTEBAN ATATLAHUCA.	VIV - VIVIENDA	04 - MIXTECA	16 - TLAXIACO	133 - SAN ESTEBAN ATATLAHUCA	0011 - GUERRERO GRANDE	PUNTO	17.045397	-97.691946	Ver Mapa
511 - VIVIENDA BIENESTAR	511001 - VIVIENDA BIENESTAR	CONSTRUCCIÓN DE CUARTO DORMITORIO PARA EL MEJORAMIENTO DE LA VIVIENDA, EN LA LOCALIDAD GUERRERO GRANDE, MUNICIPIO SAN ESTEBAN ATATLAHUCA.	VIV - VIVIENDA	04 - MIXTECA	16 - TLAXIACO	133 - SAN ESTEBAN ATATLAHUCA	0011 - GUERRERO GRANDE	PUNTO	17.046388	-97.690179	Ver Mapa
511 - VIVIENDA BIENESTAR	511001 - VIVIENDA BIENESTAR	CONSTRUCCIÓN DE CUARTO DORMITORIO PARA EL MEJORAMIENTO DE LA VIVIENDA, EN LA LOCALIDAD GUERRERO GRANDE, MUNICIPIO SAN ESTEBAN ATATLAHUCA.	VIV - VIVIENDA	04 - MIXTECA	16 - TLAXIACO	133 - SAN ESTEBAN ATATLAHUCA	0011 - GUERRERO GRANDE	PUNTO	17.046696	-97.684912	Ver Mapa
511 - VIVIENDA BIENESTAR	511001 - VIVIENDA BIENESTAR	CONSTRUCCIÓN DE CUARTO DORMITORIO PARA EL MEJORAMIENTO DE LA VIVIENDA, EN LA LOCALIDAD GUERRERO GRANDE, MUNICIPIO SAN ESTEBAN ATATLAHUCA.	VIV - VIVIENDA	04 - MIXTECA	16 - TLAXIACO	133 - SAN ESTEBAN ATATLAHUCA	0011 - GUERRERO GRANDE	PUNTO	17.046755	-97.683829	Ver Mapa
511 - VIVIENDA BIENESTAR	511001 - VIVIENDA BIENESTAR	CONSTRUCCIÓN DE CUARTO DORMITORIO PARA EL MEJORAMIENTO DE LA VIVIENDA, EN LA LOCALIDAD GUERRERO GRANDE, MUNICIPIO SAN ESTEBAN ATATLAHUCA.	VIV - VIVIENDA	04 - MIXTECA	16 - TLAXIACO	133 - SAN ESTEBAN ATATLAHUCA	0011 - GUERRERO GRANDE	PUNTO	17.04762831	-97.6819647	Ver Mapa
511 - VIVIENDA BIENESTAR	511001 - VIVIENDA BIENESTAR	CONSTRUCCIÓN DE CUARTO DORMITORIO PARA EL MEJORAMIENTO DE LA VIVIENDA, EN LA LOCALIDAD GUERRERO GRANDE, MUNICIPIO SAN ESTEBAN ATATLAHUCA.	VIV - VIVIENDA	04 - MIXTECA	16 - TLAXIACO	133 - SAN ESTEBAN ATATLAHUCA	0011 - GUERRERO GRANDE	PUNTO	17.048295	-97.694466	Ver Mapa
511 - VIVIENDA BIENESTAR	511001 - VIVIENDA BIENESTAR	CONSTRUCCIÓN DE CUARTO DORMITORIO PARA EL MEJORAMIENTO DE LA VIVIENDA, EN LA LOCALIDAD GUERRERO GRANDE, MUNICIPIO SAN ESTEBAN ATATLAHUCA.	VIV - VIVIENDA	04 - MIXTECA	16 - TLAXIACO	133 - SAN ESTEBAN ATATLAHUCA	0011 - GUERRERO GRANDE	PUNTO	17.048918	-97.696559	Ver Mapa
511 - VIVIENDA BIENESTAR	511001 - VIVIENDA BIENESTAR	CONSTRUCCIÓN DE CUARTO DORMITORIO PARA EL MEJORAMIENTO DE LA VIVIENDA, EN LA LOCALIDAD GUERRERO GRANDE, MUNICIPIO SAN ESTEBAN ATATLAHUCA.	VIV - VIVIENDA	04 - MIXTECA	16 - TLAXIACO	133 - SAN ESTEBAN ATATLAHUCA	0011 - GUERRERO GRANDE	PUNTO	17.051098	-97.688453	Ver Mapa
511 - VIVIENDA BIENESTAR	511001 - VIVIENDA BIENESTAR	CONSTRUCCIÓN DE CUARTO DORMITORIO PARA EL MEJORAMIENTO DE LA VIVIENDA, EN LA LOCALIDAD GUERRERO GRANDE, MUNICIPIO SAN ESTEBAN ATATLAHUCA.	VIV - VIVIENDA	04 - MIXTECA	16 - TLAXIACO	133 - SAN ESTEBAN ATATLAHUCA	0011 - GUERRERO GRANDE	PUNTO	17.051899	-97.689247	Ver Mapa
511 - VIVIENDA BIENESTAR	511001 - VIVIENDA BIENESTAR	CONSTRUCCIÓN DE PISO FIRME PARA EL MEJORAMIENTO DE LA VIVIENDA, EN LA LOCALIDAD GUADALUPE VICTORIA, MUNICIPIO SAN MIGUEL PIEDRAS.	VIV - VIVIENDA	04 - MIXTECA	10 - NOCHIXTLÁN	274 - SAN MIGUEL PIEDRAS	0003 - GUADALUPE VICTORIA	PUNTO	17.0257228	-97.2326266	Ver Mapa
511 - VIVIENDA BIENESTAR	511001 - VIVIENDA BIENESTAR	CONSTRUCCIÓN DE PISO FIRME PARA EL MEJORAMIENTO DE LA VIVIENDA, EN LA LOCALIDAD GUADALUPE VICTORIA, MUNICIPIO SAN MIGUEL PIEDRAS.	VIV - VIVIENDA	04 - MIXTECA	10 - NOCHIXTLÁN	274 - SAN MIGUEL PIEDRAS	0003 - GUADALUPE VICTORIA	PUNTO	17.02972378	-97.23161334	Ver Mapa
511 - VIVIENDA BIENESTAR	511001 - VIVIENDA BIENESTAR	CONSTRUCCIÓN DE PISO FIRME PARA EL MEJORAMIENTO DE LA VIVIENDA, EN LA LOCALIDAD GUADALUPE VICTORIA, MUNICIPIO SAN MIGUEL PIEDRAS.	VIV - VIVIENDA	04 - MIXTECA	10 - NOCHIXTLÁN	274 - SAN MIGUEL PIEDRAS	0003 - GUADALUPE VICTORIA	PUNTO	17.03079911	-97.23373783	Ver Mapa
511 - VIVIENDA BIENESTAR	511001 - VIVIENDA BIENESTAR	CONSTRUCCIÓN DE PISO FIRME PARA EL MEJORAMIENTO DE LA VIVIENDA, EN LA LOCALIDAD GUADALUPE VICTORIA, MUNICIPIO SAN MIGUEL PIEDRAS.	VIV - VIVIENDA	04 - MIXTECA	10 - NOCHIXTLÁN	274 - SAN MIGUEL PIEDRAS	0003 - GUADALUPE VICTORIA	PUNTO	17.03085272	-97.23334567	Ver Mapa
511 - VIVIENDA BIENESTAR	511001 - VIVIENDA BIENESTAR	CONSTRUCCIÓN DE PISO FIRME PARA EL MEJORAMIENTO DE LA VIVIENDA, EN LA LOCALIDAD GUADALUPE VICTORIA, MUNICIPIO SAN MIGUEL PIEDRAS.	VIV - VIVIENDA	04 - MIXTECA	10 - NOCHIXTLÁN	274 - SAN MIGUEL PIEDRAS	0003 - GUADALUPE VICTORIA	PUNTO	17.03108429	-97.23123649	Ver Mapa
511 - VIVIENDA BIENESTAR	511001 - VIVIENDA BIENESTAR	CONSTRUCCIÓN DE PISO FIRME PARA EL MEJORAMIENTO DE LA VIVIENDA, EN LA LOCALIDAD GUADALUPE VICTORIA, MUNICIPIO SAN MIGUEL PIEDRAS.	VIV - VIVIENDA	04 - MIXTECA	10 - NOCHIXTLÁN	274 - SAN MIGUEL PIEDRAS	0003 - GUADALUPE VICTORIA	PUNTO	17.03125143	-97.23302592	Ver Mapa
511 - VIVIENDA BIENESTAR	511001 - VIVIENDA BIENESTAR	CONSTRUCCIÓN DE PISO FIRME PARA EL MEJORAMIENTO DE LA VIVIENDA, EN LA LOCALIDAD GUADALUPE VICTORIA, MUNICIPIO SAN MIGUEL PIEDRAS.	VIV - VIVIENDA	04 - MIXTECA	10 - NOCHIXTLÁN	274 - SAN MIGUEL PIEDRAS	0003 - GUADALUPE VICTORIA	PUNTO	17.03142462	-97.23315792	Ver Mapa

UNIDAD RESPONSABLE	UNIDAD EJECUTORA	NOMBRE ACTIVIDAD	VERTIENTE	REGION	DISTRITO	MUNICIPIO	LOCALIDAD	TIPO AREA GEOGRAFICA	LATITUD	LONGITUD	CONSULTAR
511 - VIVIENDA BIENESTAR	511001 - VIVIENDA BIENESTAR	CONSTRUCCIÓN DE PISO FIRME PARA EL MEJORAMIENTO DE LA VIVIENDA, EN LA LOCALIDAD EL TECOLOTE, MUNICIPIO SAN FELIPE TEJALÁPAM.	VIV - VIVIENDA	08 - VALLES CENTRALES	11 - ETLA	135 - SAN FELIPE TEJALÁPAM	0006 - EL TECOLOTE	PUNTO	17.102544	-96.858969	Ver Mapa
511 - VIVIENDA BIENESTAR	511001 - VIVIENDA BIENESTAR	CONSTRUCCIÓN DE PISO FIRME PARA EL MEJORAMIENTO DE LA VIVIENDA, EN LA LOCALIDAD EL TECOLOTE, MUNICIPIO SAN FELIPE TEJALÁPAM.	VIV - VIVIENDA	08 - VALLES CENTRALES	11 - ETLA	135 - SAN FELIPE TEJALÁPAM	0006 - EL TECOLOTE	PUNTO	17.102731	-96.856991	Ver Mapa
511 - VIVIENDA BIENESTAR	511001 - VIVIENDA BIENESTAR	CONSTRUCCIÓN DE PISO FIRME PARA EL MEJORAMIENTO DE LA VIVIENDA, EN LA LOCALIDAD GUADALUPE VICTORIA, MUNICIPIO SAN MIGUEL PIEDRAS.	VIV - VIVIENDA	04 - MIXTECA	10 - NOCHIXTLÁN	274 - SAN MIGUEL PIEDRAS	0003 - GUADALUPE VICTORIA	PUNTO	17.03142975	-97.23338591	Ver Mapa
511 - VIVIENDA BIENESTAR	511001 - VIVIENDA BIENESTAR	CONSTRUCCIÓN DE PISO FIRME PARA EL MEJORAMIENTO DE LA VIVIENDA, EN LA LOCALIDAD GUADALUPE VICTORIA, MUNICIPIO SAN MIGUEL PIEDRAS.	VIV - VIVIENDA	04 - MIXTECA	10 - NOCHIXTLÁN	274 - SAN MIGUEL PIEDRAS	0003 - GUADALUPE VICTORIA	PUNTO	17.03158619	-97.23307745	Ver Mapa
511 - VIVIENDA BIENESTAR	511001 - VIVIENDA BIENESTAR	CONSTRUCCIÓN DE PISO FIRME PARA EL MEJORAMIENTO DE LA VIVIENDA, EN LA LOCALIDAD GUADALUPE VICTORIA, MUNICIPIO SAN MIGUEL PIEDRAS.	VIV - VIVIENDA	04 - MIXTECA	10 - NOCHIXTLÁN	274 - SAN MIGUEL PIEDRAS	0003 - GUADALUPE VICTORIA	PUNTO	17.03173622	-97.23296749	Ver Mapa
511 - VIVIENDA BIENESTAR	511001 - VIVIENDA BIENESTAR	CONSTRUCCIÓN DE PISO FIRME PARA EL MEJORAMIENTO DE LA VIVIENDA, EN LA LOCALIDAD GUADALUPE VICTORIA, MUNICIPIO SAN MIGUEL PIEDRAS.	VIV - VIVIENDA	04 - MIXTECA	10 - NOCHIXTLÁN	274 - SAN MIGUEL PIEDRAS	0003 - GUADALUPE VICTORIA	PUNTO	17.03180418	-97.23436491	Ver Mapa
511 - VIVIENDA BIENESTAR	511001 - VIVIENDA BIENESTAR	CONSTRUCCIÓN DE PISO FIRME PARA EL MEJORAMIENTO DE LA VIVIENDA, EN LA LOCALIDAD GUADALUPE VICTORIA, MUNICIPIO SAN MIGUEL PIEDRAS.	VIV - VIVIENDA	04 - MIXTECA	10 - NOCHIXTLÁN	274 - SAN MIGUEL PIEDRAS	0003 - GUADALUPE VICTORIA	PUNTO	17.03197473	-97.23428848	Ver Mapa
511 - VIVIENDA BIENESTAR	511001 - VIVIENDA BIENESTAR	CONSTRUCCIÓN DE PISO FIRME PARA EL MEJORAMIENTO DE LA VIVIENDA, EN LA LOCALIDAD GUADALUPE VICTORIA, MUNICIPIO SAN MIGUEL PIEDRAS.	VIV - VIVIENDA	04 - MIXTECA	10 - NOCHIXTLÁN	274 - SAN MIGUEL PIEDRAS	0003 - GUADALUPE VICTORIA	PUNTO	17.03199652	-97.23357366	Ver Mapa
511 - VIVIENDA BIENESTAR	511001 - VIVIENDA BIENESTAR	CONSTRUCCIÓN DE PISO FIRME PARA EL MEJORAMIENTO DE LA VIVIENDA, EN LA LOCALIDAD GUADALUPE VICTORIA, MUNICIPIO SAN MIGUEL PIEDRAS.	VIV - VIVIENDA	04 - MIXTECA	10 - NOCHIXTLÁN	274 - SAN MIGUEL PIEDRAS	0003 - GUADALUPE VICTORIA	PUNTO	17.03216194	-97.23399075	Ver Mapa
511 - VIVIENDA BIENESTAR	511001 - VIVIENDA BIENESTAR	CONSTRUCCIÓN DE PISO FIRME PARA EL MEJORAMIENTO DE LA VIVIENDA, EN LA LOCALIDAD GUADALUPE VICTORIA, MUNICIPIO SAN MIGUEL PIEDRAS.	VIV - VIVIENDA	04 - MIXTECA	10 - NOCHIXTLÁN	274 - SAN MIGUEL PIEDRAS	0003 - GUADALUPE VICTORIA	PUNTO	17.03310877	-97.23119442	Ver Mapa
511 - VIVIENDA BIENESTAR	511001 - VIVIENDA BIENESTAR	CONSTRUCCIÓN DE PISO FIRME PARA EL MEJORAMIENTO DE LA VIVIENDA, EN LA LOCALIDAD RIO MINAS, MUNICIPIO SAN MIGUEL PIEDRAS.	VIV - VIVIENDA	04 - MIXTECA	10 - NOCHIXTLÁN	274 - SAN MIGUEL PIEDRAS	0005 - RÍO MINAS	PUNTO	16.93028078	-97.23946005	Ver Mapa
511 - VIVIENDA BIENESTAR	511001 - VIVIENDA BIENESTAR	CONSTRUCCIÓN DE PISO FIRME PARA EL MEJORAMIENTO DE LA VIVIENDA, EN LA LOCALIDAD RIO MINAS, MUNICIPIO SAN MIGUEL PIEDRAS.	VIV - VIVIENDA	04 - MIXTECA	10 - NOCHIXTLÁN	274 - SAN MIGUEL PIEDRAS	0005 - RÍO MINAS	PUNTO	16.93084016	-97.23984629	Ver Mapa
511 - VIVIENDA BIENESTAR	511001 - VIVIENDA BIENESTAR	CONSTRUCCIÓN DE PISO FIRME PARA EL MEJORAMIENTO DE LA VIVIENDA, EN LA LOCALIDAD RIO MINAS, MUNICIPIO SAN MIGUEL PIEDRAS.	VIV - VIVIENDA	04 - MIXTECA	10 - NOCHIXTLÁN	274 - SAN MIGUEL PIEDRAS	0005 - RÍO MINAS	PUNTO	16.93092612	-97.23976582	Ver Mapa
511 - VIVIENDA BIENESTAR	511001 - VIVIENDA BIENESTAR	CONSTRUCCIÓN DE PISO FIRME PARA EL MEJORAMIENTO DE LA VIVIENDA, EN LA LOCALIDAD RIO MINAS, MUNICIPIO SAN MIGUEL PIEDRAS.	VIV - VIVIENDA	04 - MIXTECA	10 - NOCHIXTLÁN	274 - SAN MIGUEL PIEDRAS	0005 - RÍO MINAS	PUNTO	16.93128292	-97.24002465	Ver Mapa
511 - VIVIENDA BIENESTAR	511001 - VIVIENDA BIENESTAR	CONSTRUCCIÓN DE PISO FIRME PARA EL MEJORAMIENTO DE LA VIVIENDA, EN LA LOCALIDAD RIO MINAS, MUNICIPIO SAN MIGUEL PIEDRAS.	VIV - VIVIENDA	04 - MIXTECA	10 - NOCHIXTLÁN	274 - SAN MIGUEL PIEDRAS	0005 - RÍO MINAS	PUNTO	16.93129176	-97.2398208	Ver Mapa
511 - VIVIENDA BIENESTAR	511001 - VIVIENDA BIENESTAR	CONSTRUCCIÓN DE PISO FIRME PARA EL MEJORAMIENTO DE LA VIVIENDA, EN LA LOCALIDAD RIO MINAS, MUNICIPIO SAN MIGUEL PIEDRAS.	VIV - VIVIENDA	04 - MIXTECA	10 - NOCHIXTLÁN	274 - SAN MIGUEL PIEDRAS	0005 - RÍO MINAS	PUNTO	16.93131486	-97.24061072	Ver Mapa
511 - VIVIENDA BIENESTAR	511001 - VIVIENDA BIENESTAR	CONSTRUCCIÓN DE PISO FIRME PARA EL MEJORAMIENTO DE LA VIVIENDA, EN LA LOCALIDAD RIO MINAS, MUNICIPIO SAN MIGUEL PIEDRAS.	VIV - VIVIENDA	04 - MIXTECA	10 - NOCHIXTLÁN	274 - SAN MIGUEL PIEDRAS	0005 - RÍO MINAS	PUNTO	16.93138927	-97.23983824	Ver Mapa
511 - VIVIENDA BIENESTAR	511001 - VIVIENDA BIENESTAR	CONSTRUCCIÓN DE PISO FIRME PARA EL MEJORAMIENTO DE LA VIVIENDA, EN LA LOCALIDAD RIO MINAS, MUNICIPIO SAN MIGUEL PIEDRAS.	VIV - VIVIENDA	04 - MIXTECA	10 - NOCHIXTLÁN	274 - SAN MIGUEL PIEDRAS	0005 - RÍO MINAS	PUNTO	16.93271843	-97.23658204	Ver Mapa
511 - VIVIENDA BIENESTAR	511001 - VIVIENDA BIENESTAR	CONSTRUCCIÓN DE PISO FIRME PARA EL MEJORAMIENTO DE LA VIVIENDA, EN LA LOCALIDAD RIO MINAS, MUNICIPIO SAN MIGUEL PIEDRAS.	VIV - VIVIENDA	04 - MIXTECA	10 - NOCHIXTLÁN	274 - SAN MIGUEL PIEDRAS	0005 - RÍO MINAS	PUNTO	16.93387937	-97.23651775	Ver Mapa
511 - VIVIENDA BIENESTAR	511001 - VIVIENDA BIENESTAR	CONSTRUCCIÓN DE PISO FIRME PARA EL MEJORAMIENTO DE LA VIVIENDA, EN LA LOCALIDAD RIO MINAS, MUNICIPIO SAN MIGUEL PIEDRAS.	VIV - VIVIENDA	04 - MIXTECA	10 - NOCHIXTLÁN	274 - SAN MIGUEL PIEDRAS	0005 - RÍO MINAS	PUNTO	16.93471727	-97.24081456	Ver Mapa
511 - VIVIENDA BIENESTAR	511001 - VIVIENDA BIENESTAR	CONSTRUCCIÓN DE PISO FIRME PARA EL MEJORAMIENTO DE LA VIVIENDA, EN LA LOCALIDAD SANTA CRUZ XOXOCOTLÁN, MUNICIPIO SANTA CRUZ XOXOCOTLÁN.	VIV - VIVIENDA	08 - VALLES CENTRALES	19 - CENTRO	385 - SANTA CRUZ XOXOCOTLÁN	0062 - SAN MIGUEL ARCÁNGEL	PUNTO	17.02811	-96.766619	Ver Mapa
511 - VIVIENDA BIENESTAR	511001 - VIVIENDA BIENESTAR	CONSTRUCCIÓN DE PISO FIRME PARA EL MEJORAMIENTO DE LA VIVIENDA, EN LA LOCALIDAD SAN ISIDRO MONJAS, MUNICIPIO SANTA CRUZ XOXOCOTLÁN.	VIV - VIVIENDA	08 - VALLES CENTRALES	19 - CENTRO	385 - SANTA CRUZ XOXOCOTLÁN	0008 - SAN ISIDRO MONJAS	PUNTO	17.00292455	-96.74920528	Ver Mapa
511 - VIVIENDA BIENESTAR	511001 - VIVIENDA BIENESTAR	CONSTRUCCIÓN DE PISO FIRME PARA EL MEJORAMIENTO DE LA VIVIENDA, EN LA LOCALIDAD SANTA CRUZ XOXOCOTLÁN, MUNICIPIO SANTA CRUZ XOXOCOTLÁN.	VIV - VIVIENDA	08 - VALLES CENTRALES	19 - CENTRO	385 - SANTA CRUZ XOXOCOTLÁN	0001 - SANTA CRUZ XOXOCOTLÁN	PUNTO	16.99878	-96.754608	Ver Mapa
511 - VIVIENDA BIENESTAR	511001 - VIVIENDA BIENESTAR	CONSTRUCCIÓN DE PISO FIRME PARA EL MEJORAMIENTO DE LA VIVIENDA, EN LA LOCALIDAD SANTA CRUZ XOXOCOTLÁN, MUNICIPIO SANTA CRUZ XOXOCOTLÁN.	VIV - VIVIENDA	08 - VALLES CENTRALES	19 - CENTRO	385 - SANTA CRUZ XOXOCOTLÁN	0001 - SANTA CRUZ XOXOCOTLÁN	PUNTO	16.99894	-96.754141	Ver Mapa
511 - VIVIENDA BIENESTAR	511001 - VIVIENDA BIENESTAR	CONSTRUCCIÓN DE PISO FIRME PARA EL MEJORAMIENTO DE LA VIVIENDA, EN LA LOCALIDAD SANTA CRUZ XOXOCOTLÁN, MUNICIPIO SANTA CRUZ XOXOCOTLÁN.	VIV - VIVIENDA	08 - VALLES CENTRALES	19 - CENTRO	385 - SANTA CRUZ XOXOCOTLÁN	0001 - SANTA CRUZ XOXOCOTLÁN	PUNTO	16.999224	-96.75399	Ver Mapa
511 - VIVIENDA BIENESTAR	511001 - VIVIENDA BIENESTAR	CONSTRUCCIÓN DE PISO FIRME PARA EL MEJORAMIENTO DE LA VIVIENDA, EN LA LOCALIDAD SANTA CRUZ XOXOCOTLÁN, MUNICIPIO SANTA CRUZ XOXOCOTLÁN.	VIV - VIVIENDA	08 - VALLES CENTRALES	19 - CENTRO	385 - SANTA CRUZ XOXOCOTLÁN	0001 - SANTA CRUZ XOXOCOTLÁN	PUNTO	16.999311	-96.754764	Ver Mapa
511 - VIVIENDA BIENESTAR	511001 - VIVIENDA BIENESTAR	CONSTRUCCIÓN DE PISO FIRME PARA EL MEJORAMIENTO DE LA VIVIENDA, EN LA LOCALIDAD SANTA CRUZ XOXOCOTLÁN, MUNICIPIO SANTA CRUZ XOXOCOTLÁN.	VIV - VIVIENDA	08 - VALLES CENTRALES	19 - CENTRO	385 - SANTA CRUZ XOXOCOTLÁN	0001 - SANTA CRUZ XOXOCOTLÁN	PUNTO	16.9995201	-96.7613529	Ver Mapa
511 - VIVIENDA BIENESTAR	511001 - VIVIENDA BIENESTAR	CONSTRUCCIÓN DE PISO FIRME PARA EL MEJORAMIENTO DE LA VIVIENDA, EN LA LOCALIDAD SANTA CRUZ XOXOCOTLÁN, MUNICIPIO SANTA CRUZ XOXOCOTLÁN.	VIV - VIVIENDA	08 - VALLES CENTRALES	19 - CENTRO	385 - SANTA CRUZ XOXOCOTLÁN	0001 - SANTA CRUZ XOXOCOTLÁN	PUNTO	16.9998246	-96.7612663	Ver Mapa

UNIDAD RESPONSABLE	UNIDAD EJECUTORA	NOMBRE ACTIVIDAD	VERTIENTE	REGION	DISTRITO	MUNICIPIO	LOCALIDAD	TIPO AREA GEOGRAFICA	LATITUD	LONGITUD	CONSULTAR
511 - VIVIENDA BIENESTAR	511001 - VIVIENDA BIENESTAR	CONSTRUCCIÓN DE PISO FIRME PARA EL MEJORAMIENTO DE LA VIVIENDA, EN LA LOCALIDAD EL TECOLOTE, MUNICIPIO SAN FELIPE TEJALÁPAM.	VIV - VIVIENDA	08 - VALLES CENTRALES	11 - ETLA	135 - SAN FELIPE TEJALÁPAM	0006 - EL TECOLOTE	PUNTO	17.102544	-96.858969	Ver Mapa
511 - VIVIENDA BIENESTAR	511001 - VIVIENDA BIENESTAR	CONSTRUCCIÓN DE PISO FIRME PARA EL MEJORAMIENTO DE LA VIVIENDA, EN LA LOCALIDAD EL TECOLOTE, MUNICIPIO SAN FELIPE TEJALÁPAM.	VIV - VIVIENDA	08 - VALLES CENTRALES	11 - ETLA	135 - SAN FELIPE TEJALÁPAM	0006 - EL TECOLOTE	PUNTO	17.102731	-96.856991	Ver Mapa
511 - VIVIENDA BIENESTAR	511001 - VIVIENDA BIENESTAR	CONSTRUCCIÓN DE PISO FIRME PARA EL MEJORAMIENTO DE LA VIVIENDA, EN LA LOCALIDAD AGUA TORCIDA, MUNICIPIO ELOXOCHITLÁN DE FLORES MAGÓN.	VIV - VIVIENDA	01 - SIERRA DE FLORES MAGÓN	04 - TEOTITLÁN	029 - ELOXOCHITLÁN DE FLORES MAGÓN	0008 - AGUA TORCIDA	PUNTO	18.18852937	-96.88514926	Ver Mapa
511 - VIVIENDA BIENESTAR	511001 - VIVIENDA BIENESTAR	CONSTRUCCIÓN DE PISO FIRME PARA EL MEJORAMIENTO DE LA VIVIENDA, EN LA LOCALIDAD AGUA TORCIDA, MUNICIPIO ELOXOCHITLÁN DE FLORES MAGÓN.	VIV - VIVIENDA	01 - SIERRA DE FLORES MAGÓN	04 - TEOTITLÁN	029 - ELOXOCHITLÁN DE FLORES MAGÓN	0008 - AGUA TORCIDA	PUNTO	18.19107079	-96.88608008	Ver Mapa
511 - VIVIENDA BIENESTAR	511001 - VIVIENDA BIENESTAR	CONSTRUCCIÓN DE PISO FIRME PARA EL MEJORAMIENTO DE LA VIVIENDA, EN LA LOCALIDAD AGUA TORCIDA, MUNICIPIO ELOXOCHITLÁN DE FLORES MAGÓN.	VIV - VIVIENDA	01 - SIERRA DE FLORES MAGÓN	04 - TEOTITLÁN	029 - ELOXOCHITLÁN DE FLORES MAGÓN	0008 - AGUA TORCIDA	PUNTO	18.19111774	-96.88427696	Ver Mapa
511 - VIVIENDA BIENESTAR	511001 - VIVIENDA BIENESTAR	CONSTRUCCIÓN DE PISO FIRME PARA EL MEJORAMIENTO DE LA VIVIENDA, EN LA LOCALIDAD BARRIO ESCOPETA, MUNICIPIO ELOXOCHITLÁN DE FLORES MAGÓN.	VIV - VIVIENDA	01 - SIERRA DE FLORES MAGÓN	04 - TEOTITLÁN	029 - ELOXOCHITLÁN DE FLORES MAGÓN	0020 - BARRIO ESCOPETA	PUNTO	18.17522187	-96.88555265	Ver Mapa
511 - VIVIENDA BIENESTAR	511001 - VIVIENDA BIENESTAR	CONSTRUCCIÓN DE PISO FIRME PARA EL MEJORAMIENTO DE LA VIVIENDA, EN LA LOCALIDAD BARRIO ESCOPETA, MUNICIPIO ELOXOCHITLÁN DE FLORES MAGÓN.	VIV - VIVIENDA	01 - SIERRA DE FLORES MAGÓN	04 - TEOTITLÁN	029 - ELOXOCHITLÁN DE FLORES MAGÓN	0020 - BARRIO ESCOPETA	PUNTO	18.17714408	-96.88334876	Ver Mapa
511 - VIVIENDA BIENESTAR	511001 - VIVIENDA BIENESTAR	CONSTRUCCIÓN DE PISO FIRME PARA EL MEJORAMIENTO DE LA VIVIENDA, EN LA LOCALIDAD BARRIO ESCOPETA, MUNICIPIO ELOXOCHITLÁN DE FLORES MAGÓN.	VIV - VIVIENDA	01 - SIERRA DE FLORES MAGÓN	04 - TEOTITLÁN	029 - ELOXOCHITLÁN DE FLORES MAGÓN	0020 - BARRIO ESCOPETA	PUNTO	18.17768107	-96.88426157	Ver Mapa
511 - VIVIENDA BIENESTAR	511001 - VIVIENDA BIENESTAR	CONSTRUCCIÓN DE PISO FIRME PARA EL MEJORAMIENTO DE LA VIVIENDA, EN LA LOCALIDAD BARRIO ESCOPETA, MUNICIPIO ELOXOCHITLÁN DE FLORES MAGÓN.	VIV - VIVIENDA	01 - SIERRA DE FLORES MAGÓN	04 - TEOTITLÁN	029 - ELOXOCHITLÁN DE FLORES MAGÓN	0020 - BARRIO ESCOPETA	PUNTO	18.17751517	-96.88251428	Ver Mapa
511 - VIVIENDA BIENESTAR	511001 - VIVIENDA BIENESTAR	CONSTRUCCIÓN DE PISO FIRME PARA EL MEJORAMIENTO DE LA VIVIENDA, EN LA LOCALIDAD BARRIO ESCOPETA, MUNICIPIO ELOXOCHITLÁN DE FLORES MAGÓN.	VIV - VIVIENDA	01 - SIERRA DE FLORES MAGÓN	04 - TEOTITLÁN	029 - ELOXOCHITLÁN DE FLORES MAGÓN	0020 - BARRIO ESCOPETA	PUNTO	18.17807752	-96.8830939	Ver Mapa
511 - VIVIENDA BIENESTAR	511001 - VIVIENDA BIENESTAR	CONSTRUCCIÓN DE PISO FIRME PARA EL MEJORAMIENTO DE LA VIVIENDA, EN LA LOCALIDAD BARRIO ESCOPETA, MUNICIPIO ELOXOCHITLÁN DE FLORES MAGÓN.	VIV - VIVIENDA	01 - SIERRA DE FLORES MAGÓN	04 - TEOTITLÁN	029 - ELOXOCHITLÁN DE FLORES MAGÓN	0020 - BARRIO ESCOPETA	PUNTO	18.17836309	-96.88293476	Ver Mapa
511 - VIVIENDA BIENESTAR	511001 - VIVIENDA BIENESTAR	CONSTRUCCIÓN DE PISO FIRME PARA EL MEJORAMIENTO DE LA VIVIENDA, EN LA LOCALIDAD BARRIO ESCOPETA, MUNICIPIO ELOXOCHITLÁN DE FLORES MAGÓN.	VIV - VIVIENDA	01 - SIERRA DE FLORES MAGÓN	04 - TEOTITLÁN	029 - ELOXOCHITLÁN DE FLORES MAGÓN	0020 - BARRIO ESCOPETA	PUNTO	18.17916238	-96.88332608	Ver Mapa
511 - VIVIENDA BIENESTAR	511001 - VIVIENDA BIENESTAR	CONSTRUCCIÓN DE CUARTO DORMITORIO PARA EL MEJORAMIENTO DE LA VIVIENDA, EN LA LOCALIDAD SAN JUAN GUICHICOVI, MUNICIPIO SAN JUAN GUICHICOVI.	VIV - VIVIENDA	03 - ISTMO	29 - JUCHITÁN	198 - SAN JUAN GUICHICOVI	0001 - SAN JUAN GUICHICOVI	PUNTO	16.95845668	-95.09070129	Ver Mapa
511 - VIVIENDA BIENESTAR	511001 - VIVIENDA BIENESTAR	CONSTRUCCIÓN DE CUARTO DORMITORIO PARA EL MEJORAMIENTO DE LA VIVIENDA, EN LA LOCALIDAD SAN JUAN GUICHICOVI, MUNICIPIO SAN JUAN GUICHICOVI.	VIV - VIVIENDA	03 - ISTMO	29 - JUCHITÁN	198 - SAN JUAN GUICHICOVI	0001 - SAN JUAN GUICHICOVI	PUNTO	16.96024231	-95.0901273	Ver Mapa
511 - VIVIENDA BIENESTAR	511001 - VIVIENDA BIENESTAR	CONSTRUCCIÓN DE PISO FIRME PARA EL MEJORAMIENTO DE LA VIVIENDA, EN LA LOCALIDAD EL MANZANITO, MUNICIPIO SAN MIGUEL PERAS.	VIV - VIVIENDA	08 - VALLES CENTRALES	17 - ZAACHILA	273 - SAN MIGUEL PERAS	0005 - EL MANZANITO	PUNTO	16.96071261	-96.9595786	Ver Mapa
511 - VIVIENDA BIENESTAR	511001 - VIVIENDA BIENESTAR	CONSTRUCCIÓN DE PISO FIRME PARA EL MEJORAMIENTO DE LA VIVIENDA, EN LA LOCALIDAD EL MANZANITO, MUNICIPIO SAN MIGUEL PERAS.	VIV - VIVIENDA	08 - VALLES CENTRALES	17 - ZAACHILA	273 - SAN MIGUEL PERAS	0005 - EL MANZANITO	PUNTO	16.96075365	-96.95913335	Ver Mapa
511 - VIVIENDA BIENESTAR	511001 - VIVIENDA BIENESTAR	CONSTRUCCIÓN DE PISO FIRME PARA EL MEJORAMIENTO DE LA VIVIENDA, EN LA LOCALIDAD EL MANZANITO, MUNICIPIO SAN MIGUEL PERAS.	VIV - VIVIENDA	08 - VALLES CENTRALES	17 - ZAACHILA	273 - SAN MIGUEL PERAS	0005 - EL MANZANITO	PUNTO	16.96148483	-96.96008017	Ver Mapa
511 - VIVIENDA BIENESTAR	511001 - VIVIENDA BIENESTAR	CONSTRUCCIÓN DE PISO FIRME PARA EL MEJORAMIENTO DE LA VIVIENDA, EN LA LOCALIDAD EL MANZANITO, MUNICIPIO SAN MIGUEL PERAS.	VIV - VIVIENDA	08 - VALLES CENTRALES	17 - ZAACHILA	273 - SAN MIGUEL PERAS	0005 - EL MANZANITO	PUNTO	16.96179783	-96.95817848	Ver Mapa
511 - VIVIENDA BIENESTAR	511001 - VIVIENDA BIENESTAR	CONSTRUCCIÓN DE PISO FIRME PARA EL MEJORAMIENTO DE LA VIVIENDA, EN LA LOCALIDAD EL MANZANITO, MUNICIPIO SAN MIGUEL PERAS.	VIV - VIVIENDA	08 - VALLES CENTRALES	17 - ZAACHILA	273 - SAN MIGUEL PERAS	0005 - EL MANZANITO	PUNTO	16.96183118	-96.95940425	Ver Mapa
511 - VIVIENDA BIENESTAR	511001 - VIVIENDA BIENESTAR	CONSTRUCCIÓN DE PISO FIRME PARA EL MEJORAMIENTO DE LA VIVIENDA, EN LA LOCALIDAD EL MANZANITO, MUNICIPIO SAN MIGUEL PERAS.	VIV - VIVIENDA	08 - VALLES CENTRALES	17 - ZAACHILA	273 - SAN MIGUEL PERAS	0005 - EL MANZANITO	PUNTO	16.96190687	-96.95880076	Ver Mapa
511 - VIVIENDA BIENESTAR	511001 - VIVIENDA BIENESTAR	CONSTRUCCIÓN DE PISO FIRME PARA EL MEJORAMIENTO DE LA VIVIENDA, EN LA LOCALIDAD EL MANZANITO, MUNICIPIO SAN MIGUEL PERAS.	VIV - VIVIENDA	08 - VALLES CENTRALES	17 - ZAACHILA	273 - SAN MIGUEL PERAS	0005 - EL MANZANITO	PUNTO	16.96210056	-96.95997288	Ver Mapa
511 - VIVIENDA BIENESTAR	511001 - VIVIENDA BIENESTAR	CONSTRUCCIÓN DE PISO FIRME PARA EL MEJORAMIENTO DE LA VIVIENDA, EN LA LOCALIDAD EL MANZANITO, MUNICIPIO SAN MIGUEL PERAS.	VIV - VIVIENDA	08 - VALLES CENTRALES	17 - ZAACHILA	273 - SAN MIGUEL PERAS	0005 - EL MANZANITO	PUNTO	16.96219549	-96.96044495	Ver Mapa
511 - VIVIENDA BIENESTAR	511001 - VIVIENDA BIENESTAR	CONSTRUCCIÓN DE PISO FIRME PARA EL MEJORAMIENTO DE LA VIVIENDA, EN LA LOCALIDAD LA LOBERA, MUNICIPIO SAN MIGUEL PERAS.	VIV - VIVIENDA	08 - VALLES CENTRALES	17 - ZAACHILA	273 - SAN MIGUEL PERAS	0017 - LA LOBERA	PUNTO	16.98260912	-96.93153971	Ver Mapa
511 - VIVIENDA BIENESTAR	511001 - VIVIENDA BIENESTAR	CONSTRUCCIÓN DE PISO FIRME PARA EL MEJORAMIENTO DE LA VIVIENDA, EN LA LOCALIDAD LA LOBERA, MUNICIPIO SAN MIGUEL PERAS.	VIV - VIVIENDA	08 - VALLES CENTRALES	17 - ZAACHILA	273 - SAN MIGUEL PERAS	0017 - LA LOBERA	PUNTO	16.98262645	-96.93016441	Ver Mapa
511 - VIVIENDA BIENESTAR	511001 - VIVIENDA BIENESTAR	CONSTRUCCIÓN DE PISO FIRME PARA EL MEJORAMIENTO DE LA VIVIENDA, EN LA LOCALIDAD LA LOBERA, MUNICIPIO SAN MIGUEL PERAS.	VIV - VIVIENDA	08 - VALLES CENTRALES	17 - ZAACHILA	273 - SAN MIGUEL PERAS	0017 - LA LOBERA	PUNTO	16.98298365	-96.93204933	Ver Mapa
511 - VIVIENDA BIENESTAR	511001 - VIVIENDA BIENESTAR	CONSTRUCCIÓN DE PISO FIRME PARA EL MEJORAMIENTO DE LA VIVIENDA, EN LA LOCALIDAD LA LOBERA, MUNICIPIO SAN MIGUEL PERAS.	VIV - VIVIENDA	08 - VALLES CENTRALES	17 - ZAACHILA	273 - SAN MIGUEL PERAS	0017 - LA LOBERA	PUNTO	16.9831459	-96.93115616	Ver Mapa
511 - VIVIENDA BIENESTAR	511001 - VIVIENDA BIENESTAR	CONSTRUCCIÓN DE PISO FIRME PARA EL MEJORAMIENTO DE LA VIVIENDA, EN LA LOCALIDAD LA LOBERA, MUNICIPIO SAN MIGUEL PERAS.	VIV - VIVIENDA	08 - VALLES CENTRALES	17 - ZAACHILA	273 - SAN MIGUEL PERAS	0017 - LA LOBERA	PUNTO	16.983607	-96.93146193	Ver Mapa
511 - VIVIENDA BIENESTAR	511001 - VIVIENDA BIENESTAR	CONSTRUCCIÓN DE PISO FIRME PARA EL MEJORAMIENTO DE LA VIVIENDA, EN LA LOCALIDAD LA LOBERA, MUNICIPIO SAN MIGUEL PERAS.	VIV - VIVIENDA	08 - VALLES CENTRALES	17 - ZAACHILA	273 - SAN MIGUEL PERAS	0017 - LA LOBERA	PUNTO	16.98363651	-96.93159068	Ver Mapa

UNIDAD RESPONSABLE	UNIDAD EJECUTORA	NOMBRE ACTIVIDAD	VERTIENTE	REGION	DISTRITO	MUNICIPIO	LOCALIDAD	TIPO AREA GEOGRAFICA	LATITUD	LONGITUD	CONSULTAR
511 - VIVIENDA BIENESTAR	511001 - VIVIENDA BIENESTAR	CONSTRUCCIÓN DE PISO FIRME PARA EL MEJORAMIENTO DE LA VIVIENDA, EN LA LOCALIDAD EL TECOLOTE, MUNICIPIO SAN FELIPE TEJALÁPAM.	VIV - VIVIENDA	08 - VALLES CENTRALES	11 - ETLA	135 - SAN FELIPE TEJALÁPAM	0006 - EL TECOLOTE	PUNTO	17.102544	-96.858969	Ver Mapa
511 - VIVIENDA BIENESTAR	511001 - VIVIENDA BIENESTAR	CONSTRUCCIÓN DE PISO FIRME PARA EL MEJORAMIENTO DE LA VIVIENDA, EN LA LOCALIDAD EL TECOLOTE, MUNICIPIO SAN FELIPE TEJALÁPAM.	VIV - VIVIENDA	08 - VALLES CENTRALES	11 - ETLA	135 - SAN FELIPE TEJALÁPAM	0006 - EL TECOLOTE	PUNTO	17.102731	-96.856991	Ver Mapa
511 - VIVIENDA BIENESTAR	511001 - VIVIENDA BIENESTAR	CONSTRUCCIÓN DE PISO FIRME PARA EL MEJORAMIENTO DE LA VIVIENDA, EN LA LOCALIDAD SAN MIGUEL PERAS, MUNICIPIO SAN MIGUEL PERAS.	VIV - VIVIENDA	08 - VALLES CENTRALES	17 - ZAACHILA	273 - SAN MIGUEL PERAS	0001 - SAN MIGUEL PERAS	PUNTO	16.93920413	-97.01399095	Ver Mapa
511 - VIVIENDA BIENESTAR	511001 - VIVIENDA BIENESTAR	CONSTRUCCIÓN DE PISO FIRME PARA EL MEJORAMIENTO DE LA VIVIENDA, EN LA LOCALIDAD SAN MIGUEL PERAS, MUNICIPIO SAN MIGUEL PERAS.	VIV - VIVIENDA	08 - VALLES CENTRALES	17 - ZAACHILA	273 - SAN MIGUEL PERAS	0001 - SAN MIGUEL PERAS	PUNTO	16.93926452	-97.01031259	Ver Mapa
511 - VIVIENDA BIENESTAR	511001 - VIVIENDA BIENESTAR	CONSTRUCCIÓN DE PISO FIRME PARA EL MEJORAMIENTO DE LA VIVIENDA, EN LA LOCALIDAD SAN MIGUEL PERAS, MUNICIPIO SAN MIGUEL PERAS.	VIV - VIVIENDA	08 - VALLES CENTRALES	17 - ZAACHILA	273 - SAN MIGUEL PERAS	0001 - SAN MIGUEL PERAS	PUNTO	16.93954035	-97.01274266	Ver Mapa
511 - VIVIENDA BIENESTAR	511001 - VIVIENDA BIENESTAR	CONSTRUCCIÓN DE PISO FIRME PARA EL MEJORAMIENTO DE LA VIVIENDA, EN LA LOCALIDAD SAN MIGUEL PERAS, MUNICIPIO SAN MIGUEL PERAS.	VIV - VIVIENDA	08 - VALLES CENTRALES	17 - ZAACHILA	273 - SAN MIGUEL PERAS	0001 - SAN MIGUEL PERAS	PUNTO	16.93968394	-97.0078165	Ver Mapa
511 - VIVIENDA BIENESTAR	511001 - VIVIENDA BIENESTAR	CONSTRUCCIÓN DE PISO FIRME PARA EL MEJORAMIENTO DE LA VIVIENDA, EN LA LOCALIDAD SAN MIGUEL PERAS, MUNICIPIO SAN MIGUEL PERAS.	VIV - VIVIENDA	08 - VALLES CENTRALES	17 - ZAACHILA	273 - SAN MIGUEL PERAS	0001 - SAN MIGUEL PERAS	PUNTO	16.94038451	-97.01471409	Ver Mapa
511 - VIVIENDA BIENESTAR	511001 - VIVIENDA BIENESTAR	CONSTRUCCIÓN DE PISO FIRME PARA EL MEJORAMIENTO DE LA VIVIENDA, EN LA LOCALIDAD SAN MIGUEL PERAS, MUNICIPIO SAN MIGUEL PERAS.	VIV - VIVIENDA	08 - VALLES CENTRALES	17 - ZAACHILA	273 - SAN MIGUEL PERAS	0001 - SAN MIGUEL PERAS	PUNTO	16.94044352	-97.01512446	Ver Mapa
511 - VIVIENDA BIENESTAR	511001 - VIVIENDA BIENESTAR	CONSTRUCCIÓN DE PISO FIRME PARA EL MEJORAMIENTO DE LA VIVIENDA, EN LA LOCALIDAD SAN MIGUEL PERAS, MUNICIPIO SAN MIGUEL PERAS.	VIV - VIVIENDA	08 - VALLES CENTRALES	17 - ZAACHILA	273 - SAN MIGUEL PERAS	0001 - SAN MIGUEL PERAS	PUNTO	16.94067958	-97.01357951	Ver Mapa
511 - VIVIENDA BIENESTAR	511001 - VIVIENDA BIENESTAR	CONSTRUCCIÓN DE PISO FIRME PARA EL MEJORAMIENTO DE LA VIVIENDA, EN LA LOCALIDAD SAN MIGUEL PERAS, MUNICIPIO SAN MIGUEL PERAS.	VIV - VIVIENDA	08 - VALLES CENTRALES	17 - ZAACHILA	273 - SAN MIGUEL PERAS	0001 - SAN MIGUEL PERAS	PUNTO	16.94107985	-97.01413741	Ver Mapa
511 - VIVIENDA BIENESTAR	511001 - VIVIENDA BIENESTAR	CONSTRUCCIÓN DE PISO FIRME PARA EL MEJORAMIENTO DE LA VIVIENDA, EN LA LOCALIDAD AGUA TABACO, MUNICIPIO CUYAMECALCO VILLA DE ZARAGOZA.	VIV - VIVIENDA	01 - SIERRA DE FLORES MAGÓN	05 - CUICATLÁN	024 - CUYAMECALCO VILLA DE ZARAGOZA	0006 - AGUA TABACO	PUNTO	17.97460211	-96.82333804	Ver Mapa
511 - VIVIENDA BIENESTAR	511001 - VIVIENDA BIENESTAR	CONSTRUCCIÓN DE PISO FIRME PARA EL MEJORAMIENTO DE LA VIVIENDA, EN LA LOCALIDAD CHORRO DE AGUA, MUNICIPIO CUYAMECALCO VILLA DE ZARAGOZA.	VIV - VIVIENDA	01 - SIERRA DE FLORES MAGÓN	05 - CUICATLÁN	024 - CUYAMECALCO VILLA DE ZARAGOZA	0008 - CHORRO DE AGUA	PUNTO	17.93411005	-96.80933754	Ver Mapa
511 - VIVIENDA BIENESTAR	511001 - VIVIENDA BIENESTAR	CONSTRUCCIÓN DE PISO FIRME PARA EL MEJORAMIENTO DE LA VIVIENDA, EN LA LOCALIDAD SAN FELIPE DE JESÚS, MUNICIPIO CUYAMECALCO VILLA DE ZARAGOZA.	VIV - VIVIENDA	01 - SIERRA DE FLORES MAGÓN	05 - CUICATLÁN	024 - CUYAMECALCO VILLA DE ZARAGOZA	0009 - SAN FELIPE DE JESÚS	PUNTO	17.94410986	-96.80792952	Ver Mapa
511 - VIVIENDA BIENESTAR	511001 - VIVIENDA BIENESTAR	CONSTRUCCIÓN DE PISO FIRME PARA EL MEJORAMIENTO DE LA VIVIENDA, EN LA LOCALIDAD AGUACATE, MUNICIPIO CUYAMECALCO VILLA DE ZARAGOZA.	VIV - VIVIENDA	01 - SIERRA DE FLORES MAGÓN	05 - CUICATLÁN	024 - CUYAMECALCO VILLA DE ZARAGOZA	0016 - AGUACATE	PUNTO	17.97462132	-96.83663864	Ver Mapa
511 - VIVIENDA BIENESTAR	511001 - VIVIENDA BIENESTAR	CONSTRUCCIÓN DE PISO FIRME PARA EL MEJORAMIENTO DE LA VIVIENDA, EN LA LOCALIDAD RÍO SAN MIGUEL (LLANO NOPAL), MUNICIPIO CUYAMECALCO VILLA DE ZARAGOZA.	VIV - VIVIENDA	01 - SIERRA DE FLORES MAGÓN	05 - CUICATLÁN	024 - CUYAMECALCO VILLA DE ZARAGOZA	0031 - RÍO SAN MIGUEL (LLANO NOPAL)	PUNTO	17.93975393	-96.80465319	Ver Mapa
511 - VIVIENDA BIENESTAR	511001 - VIVIENDA BIENESTAR	CONSTRUCCIÓN DE PISO FIRME PARA EL MEJORAMIENTO DE LA VIVIENDA, EN LA LOCALIDAD CERRO CULEBRA, MUNICIPIO CUYAMECALCO VILLA DE ZARAGOZA.	VIV - VIVIENDA	01 - SIERRA DE FLORES MAGÓN	05 - CUICATLÁN	024 - CUYAMECALCO VILLA DE ZARAGOZA	0007 - CERRO CULEBRA	PUNTO	17.9311529	-96.81356238	Ver Mapa
511 - VIVIENDA BIENESTAR	511001 - VIVIENDA BIENESTAR	CONSTRUCCIÓN DE PISO FIRME PARA EL MEJORAMIENTO DE LA VIVIENDA, EN LA LOCALIDAD CERRO CULEBRA, MUNICIPIO CUYAMECALCO VILLA DE ZARAGOZA.	VIV - VIVIENDA	01 - SIERRA DE FLORES MAGÓN	05 - CUICATLÁN	024 - CUYAMECALCO VILLA DE ZARAGOZA	0007 - CERRO CULEBRA	PUNTO	17.9313309	-96.81600603	Ver Mapa
511 - VIVIENDA BIENESTAR	511001 - VIVIENDA BIENESTAR	CONSTRUCCIÓN DE PISO FIRME PARA EL MEJORAMIENTO DE LA VIVIENDA, EN LA LOCALIDAD CERRO CULEBRA, MUNICIPIO CUYAMECALCO VILLA DE ZARAGOZA.	VIV - VIVIENDA	01 - SIERRA DE FLORES MAGÓN	05 - CUICATLÁN	024 - CUYAMECALCO VILLA DE ZARAGOZA	0007 - CERRO CULEBRA	PUNTO	17.93143875	-96.81593886	Ver Mapa
511 - VIVIENDA BIENESTAR	511001 - VIVIENDA BIENESTAR	CONSTRUCCIÓN DE PISO FIRME PARA EL MEJORAMIENTO DE LA VIVIENDA, EN LA LOCALIDAD SANTA MARÍA BUENOS AIRES, MUNICIPIO CUYAMECALCO VILLA DE ZARAGOZA.	VIV - VIVIENDA	01 - SIERRA DE FLORES MAGÓN	05 - CUICATLÁN	024 - CUYAMECALCO VILLA DE ZARAGOZA	0004 - SANTA MARÍA BUENOS AIRES	PUNTO	17.96755904	-96.87153435	Ver Mapa
511 - VIVIENDA BIENESTAR	511001 - VIVIENDA BIENESTAR	CONSTRUCCIÓN DE PISO FIRME PARA EL MEJORAMIENTO DE LA VIVIENDA, EN LA LOCALIDAD SANTA MARÍA BUENOS AIRES, MUNICIPIO CUYAMECALCO VILLA DE ZARAGOZA.	VIV - VIVIENDA	01 - SIERRA DE FLORES MAGÓN	05 - CUICATLÁN	024 - CUYAMECALCO VILLA DE ZARAGOZA	0004 - SANTA MARÍA BUENOS AIRES	PUNTO	17.9685745	-96.8728674	Ver Mapa
511 - VIVIENDA BIENESTAR	511001 - VIVIENDA BIENESTAR	CONSTRUCCIÓN DE PISO FIRME PARA EL MEJORAMIENTO DE LA VIVIENDA, EN LA LOCALIDAD SANTA MARÍA BUENOS AIRES, MUNICIPIO CUYAMECALCO VILLA DE ZARAGOZA.	VIV - VIVIENDA	01 - SIERRA DE FLORES MAGÓN	05 - CUICATLÁN	024 - CUYAMECALCO VILLA DE ZARAGOZA	0004 - SANTA MARÍA BUENOS AIRES	PUNTO	17.96909295	-96.87526587	Ver Mapa
511 - VIVIENDA BIENESTAR	511001 - VIVIENDA BIENESTAR	CONSTRUCCIÓN DE PISO FIRME PARA EL MEJORAMIENTO DE LA VIVIENDA, EN LA LOCALIDAD SANTA MARÍA BUENOS AIRES, MUNICIPIO CUYAMECALCO VILLA DE ZARAGOZA.	VIV - VIVIENDA	01 - SIERRA DE FLORES MAGÓN	05 - CUICATLÁN	024 - CUYAMECALCO VILLA DE ZARAGOZA	0004 - SANTA MARÍA BUENOS AIRES	PUNTO	17.9697071	-96.87141412	Ver Mapa
511 - VIVIENDA BIENESTAR	511001 - VIVIENDA BIENESTAR	CONSTRUCCIÓN DE PISO FIRME PARA EL MEJORAMIENTO DE LA VIVIENDA, EN LA LOCALIDAD CUYAMECALCO VILLA DE ZARAGOZA, MUNICIPIO CUYAMECALCO VILLA DE ZARAGOZA.	VIV - VIVIENDA	01 - SIERRA DE FLORES MAGÓN	05 - CUICATLÁN	024 - CUYAMECALCO VILLA DE ZARAGOZA	0001 - CUYAMECALCO VILLA DE ZARAGOZA	PUNTO	17.96334551	-96.82499616	Ver Mapa
511 - VIVIENDA BIENESTAR	511001 - VIVIENDA BIENESTAR	CONSTRUCCIÓN DE PISO FIRME PARA EL MEJORAMIENTO DE LA VIVIENDA, EN LA LOCALIDAD CUYAMECALCO VILLA DE ZARAGOZA, MUNICIPIO CUYAMECALCO VILLA DE ZARAGOZA.	VIV - VIVIENDA	01 - SIERRA DE FLORES MAGÓN	05 - CUICATLÁN	024 - CUYAMECALCO VILLA DE ZARAGOZA	0001 - CUYAMECALCO VILLA DE ZARAGOZA	PUNTO	17.9641977	-96.83207183	Ver Mapa
511 - VIVIENDA BIENESTAR	511001 - VIVIENDA BIENESTAR	CONSTRUCCIÓN DE PISO FIRME PARA EL MEJORAMIENTO DE LA VIVIENDA, EN LA LOCALIDAD CUYAMECALCO VILLA DE ZARAGOZA, MUNICIPIO CUYAMECALCO VILLA DE ZARAGOZA.	VIV - VIVIENDA	01 - SIERRA DE FLORES MAGÓN	05 - CUICATLÁN	024 - CUYAMECALCO VILLA DE ZARAGOZA	0001 - CUYAMECALCO VILLA DE ZARAGOZA	PUNTO	17.96438651	-96.82530194	Ver Mapa
511 - VIVIENDA BIENESTAR	511001 - VIVIENDA BIENESTAR	CONSTRUCCIÓN DE PISO FIRME PARA EL MEJORAMIENTO DE LA VIVIENDA, EN LA LOCALIDAD CUYAMECALCO VILLA DE ZARAGOZA, MUNICIPIO CUYAMECALCO VILLA DE ZARAGOZA.	VIV - VIVIENDA	01 - SIERRA DE FLORES MAGÓN	05 - CUICATLÁN	024 - CUYAMECALCO VILLA DE ZARAGOZA	0001 - CUYAMECALCO VILLA DE ZARAGOZA	PUNTO	17.96451918	-96.82533949	Ver Mapa
511 - VIVIENDA BIENESTAR	511001 - VIVIENDA BIENESTAR	CONSTRUCCIÓN DE PISO FIRME PARA EL MEJORAMIENTO DE LA VIVIENDA, EN LA LOCALIDAD CUYAMECALCO VILLA DE ZARAGOZA, MUNICIPIO CUYAMECALCO VILLA DE ZARAGOZA.	VIV - VIVIENDA	01 - SIERRA DE FLORES MAGÓN	05 - CUICATLÁN	024 - CUYAMECALCO VILLA DE ZARAGOZA	0001 - CUYAMECALCO VILLA DE ZARAGOZA	PUNTO	17.96481515	-96.82768374	Ver Mapa
511 - VIVIENDA BIENESTAR	511001 - VIVIENDA BIENESTAR	CONSTRUCCIÓN DE PISO FIRME PARA EL MEJORAMIENTO DE LA VIVIENDA, EN LA LOCALIDAD CUYAMECALCO VILLA DE ZARAGOZA, MUNICIPIO CUYAMECALCO VILLA DE ZARAGOZA.	VIV - VIVIENDA	01 - SIERRA DE FLORES MAGÓN	05 - CUICATLÁN	024 - CUYAMECALCO VILLA DE ZARAGOZA	0001 - CUYAMECALCO VILLA DE ZARAGOZA	PUNTO	17.96582552	-96.82779639	Ver Mapa

UNIDAD RESPONSABLE	UNIDAD EJECUTORA	NOMBRE ACTIVIDAD	VERTIENTE	REGION	DISTRITO	MUNICIPIO	LOCALIDAD	TIPO AREA GEOGRAFICA	LATITUD	LONGITUD	CONSULTAR
511 - VIVIENDA BIENESTAR	511001 - VIVIENDA BIENESTAR	CONSTRUCCIÓN DE PISO FIRME PARA EL MEJORAMIENTO DE LA VIVIENDA, EN LA LOCALIDAD EL TECOLOTE, MUNICIPIO SAN FELIPE TEJALÁPAM.	VIV - VIVIENDA	08 - VALLES CENTRALES	11 - ETLA	135 - SAN FELIPE TEJALÁPAM	0006 - EL TECOLOTE	PUNTO	17.102544	-96.858969	Ver Mapa
511 - VIVIENDA BIENESTAR	511001 - VIVIENDA BIENESTAR	CONSTRUCCIÓN DE PISO FIRME PARA EL MEJORAMIENTO DE LA VIVIENDA, EN LA LOCALIDAD EL TECOLOTE, MUNICIPIO SAN FELIPE TEJALÁPAM.	VIV - VIVIENDA	08 - VALLES CENTRALES	11 - ETLA	135 - SAN FELIPE TEJALÁPAM	0006 - EL TECOLOTE	PUNTO	17.102731	-96.856991	Ver Mapa
511 - VIVIENDA BIENESTAR	511001 - VIVIENDA BIENESTAR	CONSTRUCCIÓN DE PISO FIRME PARA EL MEJORAMIENTO DE LA VIVIENDA, EN LA LOCALIDAD JOYA DURAZNO, MUNICIPIO CUYAMECALCO VILLA DE ZARAGOZA.	VIV - VIVIENDA	01 - SIERRA DE FLORES MAGÓN	05 - CUICATLÁN	024 - CUYAMECALCO VILLA DE ZARAGOZA	0003 - JOYA DURAZNO	PUNTO	17.95328548	-96.81048852	Ver Mapa
511 - VIVIENDA BIENESTAR	511001 - VIVIENDA BIENESTAR	CONSTRUCCIÓN DE PISO FIRME PARA EL MEJORAMIENTO DE LA VIVIENDA, EN LA LOCALIDAD JOYA DURAZNO, MUNICIPIO CUYAMECALCO VILLA DE ZARAGOZA.	VIV - VIVIENDA	01 - SIERRA DE FLORES MAGÓN	05 - CUICATLÁN	024 - CUYAMECALCO VILLA DE ZARAGOZA	0003 - JOYA DURAZNO	PUNTO	17.95333918	-96.81042841	Ver Mapa
511 - VIVIENDA BIENESTAR	511001 - VIVIENDA BIENESTAR	CONSTRUCCIÓN DE PISO FIRME PARA EL MEJORAMIENTO DE LA VIVIENDA, EN LA LOCALIDAD JOYA DURAZNO, MUNICIPIO CUYAMECALCO VILLA DE ZARAGOZA.	VIV - VIVIENDA	01 - SIERRA DE FLORES MAGÓN	05 - CUICATLÁN	024 - CUYAMECALCO VILLA DE ZARAGOZA	0003 - JOYA DURAZNO	PUNTO	17.95341722	-96.81011145	Ver Mapa
511 - VIVIENDA BIENESTAR	511001 - VIVIENDA BIENESTAR	CONSTRUCCIÓN DE PISO FIRME PARA EL MEJORAMIENTO DE LA VIVIENDA, EN LA LOCALIDAD JOYA DURAZNO, MUNICIPIO CUYAMECALCO VILLA DE ZARAGOZA.	VIV - VIVIENDA	01 - SIERRA DE FLORES MAGÓN	05 - CUICATLÁN	024 - CUYAMECALCO VILLA DE ZARAGOZA	0003 - JOYA DURAZNO	PUNTO	17.95346533	-96.81071942	Ver Mapa
511 - VIVIENDA BIENESTAR	511001 - VIVIENDA BIENESTAR	CONSTRUCCIÓN DE PISO FIRME PARA EL MEJORAMIENTO DE LA VIVIENDA, EN LA LOCALIDAD JOYA DURAZNO, MUNICIPIO CUYAMECALCO VILLA DE ZARAGOZA.	VIV - VIVIENDA	01 - SIERRA DE FLORES MAGÓN	05 - CUICATLÁN	024 - CUYAMECALCO VILLA DE ZARAGOZA	0003 - JOYA DURAZNO	PUNTO	17.95347893	-96.81090452	Ver Mapa
511 - VIVIENDA BIENESTAR	511001 - VIVIENDA BIENESTAR	CONSTRUCCIÓN DE PISO FIRME PARA EL MEJORAMIENTO DE LA VIVIENDA, EN LA LOCALIDAD JOYA DURAZNO, MUNICIPIO CUYAMECALCO VILLA DE ZARAGOZA.	VIV - VIVIENDA	01 - SIERRA DE FLORES MAGÓN	05 - CUICATLÁN	024 - CUYAMECALCO VILLA DE ZARAGOZA	0003 - JOYA DURAZNO	PUNTO	17.95350136	-96.81014536	Ver Mapa
511 - VIVIENDA BIENESTAR	511001 - VIVIENDA BIENESTAR	CONSTRUCCIÓN DE PISO FIRME PARA EL MEJORAMIENTO DE LA VIVIENDA, EN LA LOCALIDAD YUCUXINA, MUNICIPIO SAN JUAN TAMAZOLA.	VIV - VIVIENDA	04 - MIXTECA	10 - NOCHIXTLÁN	217 - SAN JUAN TAMAZOLA	0007 - YUCUXINA	PUNTO	17.19986508	-97.2035329	Ver Mapa
511 - VIVIENDA BIENESTAR	511001 - VIVIENDA BIENESTAR	CONSTRUCCIÓN DE PISO FIRME PARA EL MEJORAMIENTO DE LA VIVIENDA, EN LA LOCALIDAD YUCUXINA, MUNICIPIO SAN JUAN TAMAZOLA.	VIV - VIVIENDA	04 - MIXTECA	10 - NOCHIXTLÁN	217 - SAN JUAN TAMAZOLA	0007 - YUCUXINA	PUNTO	17.20306632	-97.20055964	Ver Mapa
511 - VIVIENDA BIENESTAR	511001 - VIVIENDA BIENESTAR	CONSTRUCCIÓN DE PISO FIRME PARA EL MEJORAMIENTO DE LA VIVIENDA, EN LA LOCALIDAD YUCUXINA, MUNICIPIO SAN JUAN TAMAZOLA.	VIV - VIVIENDA	04 - MIXTECA	10 - NOCHIXTLÁN	217 - SAN JUAN TAMAZOLA	0007 - YUCUXINA	PUNTO	17.20326456	-97.19997532	Ver Mapa
511 - VIVIENDA BIENESTAR	511001 - VIVIENDA BIENESTAR	CONSTRUCCIÓN DE PISO FIRME PARA EL MEJORAMIENTO DE LA VIVIENDA, EN LA LOCALIDAD YUCUXINA, MUNICIPIO SAN JUAN TAMAZOLA.	VIV - VIVIENDA	04 - MIXTECA	10 - NOCHIXTLÁN	217 - SAN JUAN TAMAZOLA	0007 - YUCUXINA	PUNTO	17.20362556	-97.20102766	Ver Mapa
511 - VIVIENDA BIENESTAR	511001 - VIVIENDA BIENESTAR	CONSTRUCCIÓN DE PISO FIRME PARA EL MEJORAMIENTO DE LA VIVIENDA, EN LA LOCALIDAD YUCUXINA, MUNICIPIO SAN JUAN TAMAZOLA.	VIV - VIVIENDA	04 - MIXTECA	10 - NOCHIXTLÁN	217 - SAN JUAN TAMAZOLA	0007 - YUCUXINA	PUNTO	17.20403999	-97.20258484	Ver Mapa
511 - VIVIENDA BIENESTAR	511001 - VIVIENDA BIENESTAR	CONSTRUCCIÓN DE PISO FIRME PARA EL MEJORAMIENTO DE LA VIVIENDA, EN LA LOCALIDAD YUCUXINA, MUNICIPIO SAN JUAN TAMAZOLA.	VIV - VIVIENDA	04 - MIXTECA	10 - NOCHIXTLÁN	217 - SAN JUAN TAMAZOLA	0007 - YUCUXINA	PUNTO	17.20408447	-97.20254348	Ver Mapa
511 - VIVIENDA BIENESTAR	511001 - VIVIENDA BIENESTAR	CONSTRUCCIÓN DE PISO FIRME PARA EL MEJORAMIENTO DE LA VIVIENDA, EN LA LOCALIDAD YUCUXINA, MUNICIPIO SAN JUAN TAMAZOLA.	VIV - VIVIENDA	04 - MIXTECA	10 - NOCHIXTLÁN	217 - SAN JUAN TAMAZOLA	0007 - YUCUXINA	PUNTO	17.20409828	-97.20081934	Ver Mapa
511 - VIVIENDA BIENESTAR	511001 - VIVIENDA BIENESTAR	CONSTRUCCIÓN DE PISO FIRME PARA EL MEJORAMIENTO DE LA VIVIENDA, EN LA LOCALIDAD YUCUXINA, MUNICIPIO SAN JUAN TAMAZOLA.	VIV - VIVIENDA	04 - MIXTECA	10 - NOCHIXTLÁN	217 - SAN JUAN TAMAZOLA	0007 - YUCUXINA	PUNTO	17.20500944	-97.198311	Ver Mapa
511 - VIVIENDA BIENESTAR	511001 - VIVIENDA BIENESTAR	CONSTRUCCIÓN DE PISO FIRME PARA EL MEJORAMIENTO DE LA VIVIENDA, EN LA LOCALIDAD YUCUXINA, MUNICIPIO SAN JUAN TAMAZOLA.	VIV - VIVIENDA	04 - MIXTECA	10 - NOCHIXTLÁN	217 - SAN JUAN TAMAZOLA	0007 - YUCUXINA	PUNTO	17.20521891	-97.20082829	Ver Mapa
511 - VIVIENDA BIENESTAR	511001 - VIVIENDA BIENESTAR	CONSTRUCCIÓN DE PISO FIRME PARA EL MEJORAMIENTO DE LA VIVIENDA, EN LA LOCALIDAD YUCUXINA, MUNICIPIO SAN JUAN TAMAZOLA.	VIV - VIVIENDA	04 - MIXTECA	10 - NOCHIXTLÁN	217 - SAN JUAN TAMAZOLA	0007 - YUCUXINA	PUNTO	17.20635854	-97.19724813	Ver Mapa
511 - VIVIENDA BIENESTAR	511001 - VIVIENDA BIENESTAR	CONSTRUCCIÓN DE PISO FIRME PARA EL MEJORAMIENTO DE LA VIVIENDA, EN LA LOCALIDAD YUCUXINA, MUNICIPIO SAN JUAN TAMAZOLA.	VIV - VIVIENDA	04 - MIXTECA	10 - NOCHIXTLÁN	217 - SAN JUAN TAMAZOLA	0007 - YUCUXINA	PUNTO	17.20652444	-97.19895432	Ver Mapa
511 - VIVIENDA BIENESTAR	511001 - VIVIENDA BIENESTAR	CONSTRUCCIÓN DE PISO FIRME PARA EL MEJORAMIENTO DE LA VIVIENDA, EN LA LOCALIDAD YUCUXINA, MUNICIPIO SAN JUAN TAMAZOLA.	VIV - VIVIENDA	04 - MIXTECA	10 - NOCHIXTLÁN	217 - SAN JUAN TAMAZOLA	0007 - YUCUXINA	PUNTO	17.20670553	-97.2046846	Ver Mapa
511 - VIVIENDA BIENESTAR	511001 - VIVIENDA BIENESTAR	CONSTRUCCIÓN DE PISO FIRME PARA EL MEJORAMIENTO DE LA VIVIENDA, EN LA LOCALIDAD YUCUXINA, MUNICIPIO SAN JUAN TAMAZOLA.	VIV - VIVIENDA	04 - MIXTECA	10 - NOCHIXTLÁN	217 - SAN JUAN TAMAZOLA	0007 - YUCUXINA	PUNTO	17.20677581	-97.195537	Ver Mapa
511 - VIVIENDA BIENESTAR	511001 - VIVIENDA BIENESTAR	CONSTRUCCIÓN DE PISO FIRME PARA EL MEJORAMIENTO DE LA VIVIENDA, EN LA LOCALIDAD YUCUXINA, MUNICIPIO SAN JUAN TAMAZOLA.	VIV - VIVIENDA	04 - MIXTECA	10 - NOCHIXTLÁN	217 - SAN JUAN TAMAZOLA	0007 - YUCUXINA	PUNTO	17.20688421	-97.19695223	Ver Mapa
511 - VIVIENDA BIENESTAR	511001 - VIVIENDA BIENESTAR	CONSTRUCCIÓN DE PISO FIRME PARA EL MEJORAMIENTO DE LA VIVIENDA, EN LA LOCALIDAD YUCUXINA, MUNICIPIO SAN JUAN TAMAZOLA.	VIV - VIVIENDA	04 - MIXTECA	10 - NOCHIXTLÁN	217 - SAN JUAN TAMAZOLA	0007 - YUCUXINA	PUNTO	17.20749051	-97.19745891	Ver Mapa
511 - VIVIENDA BIENESTAR	511001 - VIVIENDA BIENESTAR	CONSTRUCCIÓN DE PISO FIRME PARA EL MEJORAMIENTO DE LA VIVIENDA, EN LA LOCALIDAD YUCUXINA, MUNICIPIO SAN JUAN TAMAZOLA.	VIV - VIVIENDA	04 - MIXTECA	10 - NOCHIXTLÁN	217 - SAN JUAN TAMAZOLA	0007 - YUCUXINA	PUNTO	17.20811878	-97.20112227	Ver Mapa
511 - VIVIENDA BIENESTAR	511001 - VIVIENDA BIENESTAR	CONSTRUCCIÓN DE PISO FIRME PARA EL MEJORAMIENTO DE LA VIVIENDA, EN LA LOCALIDAD YUCUXINA, MUNICIPIO SAN JUAN TAMAZOLA.	VIV - VIVIENDA	04 - MIXTECA	10 - NOCHIXTLÁN	217 - SAN JUAN TAMAZOLA	0007 - YUCUXINA	PUNTO	17.20903984	-97.21068933	Ver Mapa
511 - VIVIENDA BIENESTAR	511001 - VIVIENDA BIENESTAR	CONSTRUCCIÓN DE PISO FIRME PARA EL MEJORAMIENTO DE LA VIVIENDA, EN LA LOCALIDAD YUCUXINA, MUNICIPIO SAN JUAN TAMAZOLA.	VIV - VIVIENDA	04 - MIXTECA	10 - NOCHIXTLÁN	217 - SAN JUAN TAMAZOLA	0007 - YUCUXINA	PUNTO	17.20915445	-97.19808434	Ver Mapa
511 - VIVIENDA BIENESTAR	511001 - VIVIENDA BIENESTAR	CONSTRUCCIÓN DE PISO FIRME PARA EL MEJORAMIENTO DE LA VIVIENDA, EN LA LOCALIDAD YUCUXINA, MUNICIPIO SAN JUAN TAMAZOLA.	VIV - VIVIENDA	04 - MIXTECA	10 - NOCHIXTLÁN	217 - SAN JUAN TAMAZOLA	0007 - YUCUXINA	PUNTO	17.20952672	-97.19942468	Ver Mapa
511 - VIVIENDA BIENESTAR	511001 - VIVIENDA BIENESTAR	CONSTRUCCIÓN DE PISO FIRME PARA EL MEJORAMIENTO DE LA VIVIENDA, EN LA LOCALIDAD YUCUXINA, MUNICIPIO SAN JUAN TAMAZOLA.	VIV - VIVIENDA	04 - MIXTECA	10 - NOCHIXTLÁN	217 - SAN JUAN TAMAZOLA	0007 - YUCUXINA	PUNTO	17.209582	-97.199717	Ver Mapa

UNIDAD RESPONSABLE	UNIDAD EJECUTORA	NOMBRE ACTIVIDAD	VERTIENTE	REGION	DISTRITO	MUNICIPIO	LOCALIDAD	TIPO AREA GEOGRAFICA	LATITUD	LONGITUD	CONSULTAR
511 - VIVIENDA BIENESTAR	511001 - VIVIENDA BIENESTAR	CONSTRUCCIÓN DE PISO FIRME PARA EL MEJORAMIENTO DE LA VIVIENDA, EN LA LOCALIDAD EL TECOLOTE, MUNICIPIO SAN FELIPE TEJALÁPAM.	VIV - VIVIENDA	08 - VALLES CENTRALES	11 - ETLA	135 - SAN FELIPE TEJALÁPAM	0006 - EL TECOLOTE	PUNTO	17.102544	-96.858969	Ver Mapa
511 - VIVIENDA BIENESTAR	511001 - VIVIENDA BIENESTAR	CONSTRUCCIÓN DE PISO FIRME PARA EL MEJORAMIENTO DE LA VIVIENDA, EN LA LOCALIDAD EL TECOLOTE, MUNICIPIO SAN FELIPE TEJALÁPAM.	VIV - VIVIENDA	08 - VALLES CENTRALES	11 - ETLA	135 - SAN FELIPE TEJALÁPAM	0006 - EL TECOLOTE	PUNTO	17.102731	-96.856991	Ver Mapa
511 - VIVIENDA BIENESTAR	511001 - VIVIENDA BIENESTAR	CONSTRUCCIÓN DE PISO FIRME PARA EL MEJORAMIENTO DE LA VIVIENDA, EN LA LOCALIDAD SANTO DOMINGO ALBARRADAS, MUNICIPIO SANTO DOMINGO ALBARRADAS.	VIV - VIVIENDA	08 - VALLES CENTRALES	20 - TLACOLULA	506 - SANTO DOMINGO ALBARRADAS	0001 - SANTO DOMINGO ALBARRADAS	PUNTO	17.067553	-96.201398	Ver Mapa
511 - VIVIENDA BIENESTAR	511001 - VIVIENDA BIENESTAR	CONSTRUCCIÓN DE PISO FIRME PARA EL MEJORAMIENTO DE LA VIVIENDA, EN LA LOCALIDAD SANTO DOMINGO ALBARRADAS, MUNICIPIO SANTO DOMINGO ALBARRADAS.	VIV - VIVIENDA	08 - VALLES CENTRALES	20 - TLACOLULA	506 - SANTO DOMINGO ALBARRADAS	0001 - SANTO DOMINGO ALBARRADAS	PUNTO	17.06754863	-96.20370521	Ver Mapa
511 - VIVIENDA BIENESTAR	511001 - VIVIENDA BIENESTAR	CONSTRUCCIÓN DE PISO FIRME PARA EL MEJORAMIENTO DE LA VIVIENDA, EN LA LOCALIDAD SANTO DOMINGO ALBARRADAS, MUNICIPIO SANTO DOMINGO ALBARRADAS.	VIV - VIVIENDA	08 - VALLES CENTRALES	20 - TLACOLULA	506 - SANTO DOMINGO ALBARRADAS	0001 - SANTO DOMINGO ALBARRADAS	PUNTO	17.067669	-96.20145	Ver Mapa
511 - VIVIENDA BIENESTAR	511001 - VIVIENDA BIENESTAR	CONSTRUCCIÓN DE PISO FIRME PARA EL MEJORAMIENTO DE LA VIVIENDA, EN LA LOCALIDAD SANTO DOMINGO ALBARRADAS, MUNICIPIO SANTO DOMINGO ALBARRADAS.	VIV - VIVIENDA	08 - VALLES CENTRALES	20 - TLACOLULA	506 - SANTO DOMINGO ALBARRADAS	0001 - SANTO DOMINGO ALBARRADAS	PUNTO	17.06776395	-96.19810787	Ver Mapa
511 - VIVIENDA BIENESTAR	511001 - VIVIENDA BIENESTAR	CONSTRUCCIÓN DE PISO FIRME PARA EL MEJORAMIENTO DE LA VIVIENDA, EN LA LOCALIDAD SANTO DOMINGO ALBARRADAS, MUNICIPIO SANTO DOMINGO ALBARRADAS.	VIV - VIVIENDA	08 - VALLES CENTRALES	20 - TLACOLULA	506 - SANTO DOMINGO ALBARRADAS	0001 - SANTO DOMINGO ALBARRADAS	PUNTO	17.06777515	-96.20309723	Ver Mapa
511 - VIVIENDA BIENESTAR	511001 - VIVIENDA BIENESTAR	CONSTRUCCIÓN DE PISO FIRME PARA EL MEJORAMIENTO DE LA VIVIENDA, EN LA LOCALIDAD SANTO DOMINGO ALBARRADAS, MUNICIPIO SANTO DOMINGO ALBARRADAS.	VIV - VIVIENDA	08 - VALLES CENTRALES	20 - TLACOLULA	506 - SANTO DOMINGO ALBARRADAS	0001 - SANTO DOMINGO ALBARRADAS	PUNTO	17.06813703	-96.19949693	Ver Mapa
511 - VIVIENDA BIENESTAR	511001 - VIVIENDA BIENESTAR	CONSTRUCCIÓN DE PISO FIRME PARA EL MEJORAMIENTO DE LA VIVIENDA, EN LA LOCALIDAD SANTO DOMINGO ALBARRADAS, MUNICIPIO SANTO DOMINGO ALBARRADAS.	VIV - VIVIENDA	08 - VALLES CENTRALES	20 - TLACOLULA	506 - SANTO DOMINGO ALBARRADAS	0001 - SANTO DOMINGO ALBARRADAS	PUNTO	17.06818354	-96.20315697	Ver Mapa
511 - VIVIENDA BIENESTAR	511001 - VIVIENDA BIENESTAR	CONSTRUCCIÓN DE PISO FIRME PARA EL MEJORAMIENTO DE LA VIVIENDA, EN LA LOCALIDAD SANTO DOMINGO ALBARRADAS, MUNICIPIO SANTO DOMINGO ALBARRADAS.	VIV - VIVIENDA	08 - VALLES CENTRALES	20 - TLACOLULA	506 - SANTO DOMINGO ALBARRADAS	0001 - SANTO DOMINGO ALBARRADAS	PUNTO	17.068357	-96.199161	Ver Mapa
511 - VIVIENDA BIENESTAR	511001 - VIVIENDA BIENESTAR	CONSTRUCCIÓN DE PISO FIRME PARA EL MEJORAMIENTO DE LA VIVIENDA, EN LA LOCALIDAD SANTO DOMINGO ALBARRADAS, MUNICIPIO SANTO DOMINGO ALBARRADAS.	VIV - VIVIENDA	08 - VALLES CENTRALES	20 - TLACOLULA	506 - SANTO DOMINGO ALBARRADAS	0001 - SANTO DOMINGO ALBARRADAS	PUNTO	17.06835965	-96.20061789	Ver Mapa
511 - VIVIENDA BIENESTAR	511001 - VIVIENDA BIENESTAR	CONSTRUCCIÓN DE PISO FIRME PARA EL MEJORAMIENTO DE LA VIVIENDA, EN LA LOCALIDAD SANTO DOMINGO ALBARRADAS, MUNICIPIO SANTO DOMINGO ALBARRADAS.	VIV - VIVIENDA	08 - VALLES CENTRALES	20 - TLACOLULA	506 - SANTO DOMINGO ALBARRADAS	0001 - SANTO DOMINGO ALBARRADAS	PUNTO	17.06843403	-96.1995456	Ver Mapa
511 - VIVIENDA BIENESTAR	511001 - VIVIENDA BIENESTAR	CONSTRUCCIÓN DE PISO FIRME PARA EL MEJORAMIENTO DE LA VIVIENDA, EN LA LOCALIDAD SANTO DOMINGO ALBARRADAS, MUNICIPIO SANTO DOMINGO ALBARRADAS.	VIV - VIVIENDA	08 - VALLES CENTRALES	20 - TLACOLULA	506 - SANTO DOMINGO ALBARRADAS	0001 - SANTO DOMINGO ALBARRADAS	PUNTO	17.068695	-96.199772	Ver Mapa
511 - VIVIENDA BIENESTAR	511001 - VIVIENDA BIENESTAR	CONSTRUCCIÓN DE PISO FIRME PARA EL MEJORAMIENTO DE LA VIVIENDA, EN LA LOCALIDAD SANTO DOMINGO ALBARRADAS, MUNICIPIO SANTO DOMINGO ALBARRADAS.	VIV - VIVIENDA	08 - VALLES CENTRALES	20 - TLACOLULA	506 - SANTO DOMINGO ALBARRADAS	0001 - SANTO DOMINGO ALBARRADAS	PUNTO	17.0687475	-96.19969264	Ver Mapa
511 - VIVIENDA BIENESTAR	511001 - VIVIENDA BIENESTAR	CONSTRUCCIÓN DE PISO FIRME PARA EL MEJORAMIENTO DE LA VIVIENDA, EN LA LOCALIDAD SANTO DOMINGO ALBARRADAS, MUNICIPIO SANTO DOMINGO ALBARRADAS.	VIV - VIVIENDA	08 - VALLES CENTRALES	20 - TLACOLULA	506 - SANTO DOMINGO ALBARRADAS	0001 - SANTO DOMINGO ALBARRADAS	PUNTO	17.06877219	-96.20020118	Ver Mapa
511 - VIVIENDA BIENESTAR	511001 - VIVIENDA BIENESTAR	CONSTRUCCIÓN DE PISO FIRME PARA EL MEJORAMIENTO DE LA VIVIENDA, EN LA LOCALIDAD SANTO DOMINGO ALBARRADAS, MUNICIPIO SANTO DOMINGO ALBARRADAS.	VIV - VIVIENDA	08 - VALLES CENTRALES	20 - TLACOLULA	506 - SANTO DOMINGO ALBARRADAS	0001 - SANTO DOMINGO ALBARRADAS	PUNTO	17.0688191	-96.19847797	Ver Mapa
511 - VIVIENDA BIENESTAR	511001 - VIVIENDA BIENESTAR	CONSTRUCCIÓN DE PISO FIRME PARA EL MEJORAMIENTO DE LA VIVIENDA, EN LA LOCALIDAD SANTO DOMINGO ALBARRADAS, MUNICIPIO SANTO DOMINGO ALBARRADAS.	VIV - VIVIENDA	08 - VALLES CENTRALES	20 - TLACOLULA	506 - SANTO DOMINGO ALBARRADAS	0001 - SANTO DOMINGO ALBARRADAS	PUNTO	17.06886054	-96.1996876	Ver Mapa
511 - VIVIENDA BIENESTAR	511001 - VIVIENDA BIENESTAR	CONSTRUCCIÓN DE PISO FIRME PARA EL MEJORAMIENTO DE LA VIVIENDA, EN LA LOCALIDAD SANTO DOMINGO ALBARRADAS, MUNICIPIO SANTO DOMINGO ALBARRADAS.	VIV - VIVIENDA	08 - VALLES CENTRALES	20 - TLACOLULA	506 - SANTO DOMINGO ALBARRADAS	0001 - SANTO DOMINGO ALBARRADAS	PUNTO	17.06890171	-96.20038078	Ver Mapa
511 - VIVIENDA BIENESTAR	511001 - VIVIENDA BIENESTAR	CONSTRUCCIÓN DE PISO FIRME PARA EL MEJORAMIENTO DE LA VIVIENDA, EN LA LOCALIDAD SANTO DOMINGO ALBARRADAS, MUNICIPIO SANTO DOMINGO ALBARRADAS.	VIV - VIVIENDA	08 - VALLES CENTRALES	20 - TLACOLULA	506 - SANTO DOMINGO ALBARRADAS	0001 - SANTO DOMINGO ALBARRADAS	PUNTO	17.068902	-96.199397	Ver Mapa
511 - VIVIENDA BIENESTAR	511001 - VIVIENDA BIENESTAR	CONSTRUCCIÓN DE PISO FIRME PARA EL MEJORAMIENTO DE LA VIVIENDA, EN LA LOCALIDAD SANTO DOMINGO ALBARRADAS, MUNICIPIO SANTO DOMINGO ALBARRADAS.	VIV - VIVIENDA	08 - VALLES CENTRALES	20 - TLACOLULA	506 - SANTO DOMINGO ALBARRADAS	0001 - SANTO DOMINGO ALBARRADAS	PUNTO	17.068918	-96.201104	Ver Mapa
511 - VIVIENDA BIENESTAR	511001 - VIVIENDA BIENESTAR	CONSTRUCCIÓN DE PISO FIRME PARA EL MEJORAMIENTO DE LA VIVIENDA, EN LA LOCALIDAD SANTO DOMINGO ALBARRADAS, MUNICIPIO SANTO DOMINGO ALBARRADAS.	VIV - VIVIENDA	08 - VALLES CENTRALES	20 - TLACOLULA	506 - SANTO DOMINGO ALBARRADAS	0001 - SANTO DOMINGO ALBARRADAS	PUNTO	17.0689597	-96.19956171	Ver Mapa
511 - VIVIENDA BIENESTAR	511001 - VIVIENDA BIENESTAR	CONSTRUCCIÓN DE PISO FIRME PARA EL MEJORAMIENTO DE LA VIVIENDA, EN LA LOCALIDAD SANTO DOMINGO ALBARRADAS, MUNICIPIO SANTO DOMINGO ALBARRADAS.	VIV - VIVIENDA	08 - VALLES CENTRALES	20 - TLACOLULA	506 - SANTO DOMINGO ALBARRADAS	0001 - SANTO DOMINGO ALBARRADAS	PUNTO	17.06937323	-96.20154603	Ver Mapa
511 - VIVIENDA BIENESTAR	511001 - VIVIENDA BIENESTAR	CONSTRUCCIÓN DE PISO FIRME PARA EL MEJORAMIENTO DE LA VIVIENDA, EN LA LOCALIDAD SANTO DOMINGO ALBARRADAS, MUNICIPIO SANTO DOMINGO ALBARRADAS.	VIV - VIVIENDA	08 - VALLES CENTRALES	20 - TLACOLULA	506 - SANTO DOMINGO ALBARRADAS	0001 - SANTO DOMINGO ALBARRADAS	PUNTO	17.0694551	-96.19854302	Ver Mapa
511 - VIVIENDA BIENESTAR	511001 - VIVIENDA BIENESTAR	CONSTRUCCIÓN DE PISO FIRME PARA EL MEJORAMIENTO DE LA VIVIENDA, EN LA LOCALIDAD SANTO DOMINGO ALBARRADAS, MUNICIPIO SANTO DOMINGO ALBARRADAS.	VIV - VIVIENDA	08 - VALLES CENTRALES	20 - TLACOLULA	506 - SANTO DOMINGO ALBARRADAS	0001 - SANTO DOMINGO ALBARRADAS	PUNTO	17.06961867	-96.20088538	Ver Mapa
511 - VIVIENDA BIENESTAR	511001 - VIVIENDA BIENESTAR	CONSTRUCCIÓN DE CUARTO DORMITORIO PARA EL MEJORAMIENTO DE LA VIVIENDA, EN LA LOCALIDAD SAN MIGUEL PERAS, MUNICIPIO SAN MIGUEL PERAS.	VIV - VIVIENDA	08 - VALLES CENTRALES	17 - ZAACHILA	273 - SAN MIGUEL PERAS	0001 - SAN MIGUEL PERAS	PUNTO	16.93575817	-97.01132215	Ver Mapa
532 - INSTITUTO OAXAQUEÑO CONSTRUCTOR DE INFRAESTRUCTURA EDUCATIVA	532001 - INSTITUTO OAXAQUEÑO CONSTRUCTOR DE INFRAESTRUCTURA EDUCATIVA	CONSTRUCCIÓN DE TECHADO EN ÁREA DE IMPARTICIÓN DE EDUCACIÓN FÍSICA EN ESCUELA TELESECUNDARIA CON CLAVE ESCOLAR: 20DTV07862, EN LA LOCALIDAD SAN JUAN YUTA, MUNICIPIO SAN JUAN TAMAZOLA	EDI - EDUCACION E INVESTIGACION	04 - MIXTECA	10 - NOCHIXTLÁN	217 - SAN JUAN TAMAZOLA	0006 - SAN JUAN YUTA	PUNTO	17.02127093	-97.16764604	Ver Mapa
106 - SECRETARÍA DE INFRAESTRUCTURAS Y COMUNICACIONES	106001 - OFICINA DEL SECRETARIO DE INFRAESTRUCTURAS Y COMUNICACIONES	ELABORACIÓN DE LOS ESTUDIOS Y PROYECTO EJECUTIVO PARA LA CONSTRUCCIÓN DE LA CASA DE LA CULTURA EN LA LOCALIDAD DE SAN FRANCISCO LACHIGOLÓ, MUNICIPIO DE SAN FRANCISCO LACHIGOLÓ	CUL - CULTURA Y ARTE	08 - VALLES CENTRALES	20 - TLACOLULA	145 - SAN FRANCISCO LACHIGOLÓ	0001 - SAN FRANCISCO LACHIGOLÓ	PUNTO	17.011407	-96.598516	Ver Mapa

UNIDAD RESPONSABLE	UNIDAD EJECUTORA	NOMBRE ACTIVIDAD	VERTIENTE	REGION	DISTRITO	MUNICIPIO	LOCALIDAD	TIPO AREA GEOGRAFICA	LATITUD	LONGITUD	CONSULTAR
511 - VIVIENDA BIENESTAR	511001 - VIVIENDA BIENESTAR	CONSTRUCCIÓN DE PISO FIRME PARA EL MEJORAMIENTO DE LA VIVIENDA, EN LA LOCALIDAD EL TECOLOTE, MUNICIPIO SAN FELIPE TEJALÁPAM.	VIV - VIVIENDA	08 - VALLES CENTRALES	11 - ETLA	135 - SAN FELIPE TEJALÁPAM	0006 - EL TECOLOTE	PUNTO	17.102544	-96.858969	Ver Mapa
511 - VIVIENDA BIENESTAR	511001 - VIVIENDA BIENESTAR	CONSTRUCCIÓN DE PISO FIRME PARA EL MEJORAMIENTO DE LA VIVIENDA, EN LA LOCALIDAD EL TECOLOTE, MUNICIPIO SAN FELIPE TEJALÁPAM.	VIV - VIVIENDA	08 - VALLES CENTRALES	11 - ETLA	135 - SAN FELIPE TEJALÁPAM	0006 - EL TECOLOTE	PUNTO	17.102731	-96.856991	Ver Mapa
106 - SECRETARÍA DE INFRAESTRUCTURAS Y COMUNICACIONES	106001 - OFICINA DEL SECRETARIO DE INFRAESTRUCTURAS Y COMUNICACIONES	AMPLIACIÓN DE LA RED DE DISTRIBUCIÓN DE ENERGÍA ELÉCTRICA EN VARIAS CALLES DE LA LOCALIDAD DE SAN BARTOLOMÉ QUIALANA, MUNICIPIO DE SAN BARTOLOMÉ QUIALANA	ELE - ELECTRIFICACION	08 - VALLES CENTRALES	20 - TLACOLULA	118 - SAN BARTOLOMÉ QUIALANA	0001 - SAN BARTOLOMÉ QUIALANA	PUNTO	16.91154954	-96.49636212	Ver Mapa
106 - SECRETARÍA DE INFRAESTRUCTURAS Y COMUNICACIONES	106001 - OFICINA DEL SECRETARIO DE INFRAESTRUCTURAS Y COMUNICACIONES	AMPLIACIÓN DE LA RED DE DISTRIBUCIÓN DE ENERGÍA ELÉCTRICA EN VARIAS CALLES DE LA LOCALIDAD DE SAN BARTOLOMÉ QUIALANA, MUNICIPIO DE SAN BARTOLOMÉ QUIALANA	ELE - ELECTRIFICACION	08 - VALLES CENTRALES	20 - TLACOLULA	118 - SAN BARTOLOMÉ QUIALANA	0001 - SAN BARTOLOMÉ QUIALANA	PUNTO	16.91185862	-96.49637687	Ver Mapa
106 - SECRETARÍA DE INFRAESTRUCTURAS Y COMUNICACIONES	106001 - OFICINA DEL SECRETARIO DE INFRAESTRUCTURAS Y COMUNICACIONES	AMPLIACIÓN DE LA RED DE DISTRIBUCIÓN DE ENERGÍA ELÉCTRICA EN VARIAS CALLES DE LA LOCALIDAD DE SAN BARTOLOMÉ QUIALANA, MUNICIPIO DE SAN BARTOLOMÉ QUIALANA	ELE - ELECTRIFICACION	08 - VALLES CENTRALES	20 - TLACOLULA	118 - SAN BARTOLOMÉ QUIALANA	0001 - SAN BARTOLOMÉ QUIALANA	PUNTO	16.91226074	-96.49616506	Ver Mapa
106 - SECRETARÍA DE INFRAESTRUCTURAS Y COMUNICACIONES	106001 - OFICINA DEL SECRETARIO DE INFRAESTRUCTURAS Y COMUNICACIONES	AMPLIACIÓN DE LA RED DE DISTRIBUCIÓN DE ENERGÍA ELÉCTRICA EN VARIAS CALLES DE LA LOCALIDAD DE SAN BARTOLOMÉ QUIALANA, MUNICIPIO DE SAN BARTOLOMÉ QUIALANA	ELE - ELECTRIFICACION	08 - VALLES CENTRALES	20 - TLACOLULA	118 - SAN BARTOLOMÉ QUIALANA	0001 - SAN BARTOLOMÉ QUIALANA	PUNTO	16.91271194	-96.49613095	Ver Mapa
106 - SECRETARÍA DE INFRAESTRUCTURAS Y COMUNICACIONES	106001 - OFICINA DEL SECRETARIO DE INFRAESTRUCTURAS Y COMUNICACIONES	AMPLIACIÓN DE LA RED DE DISTRIBUCIÓN DE ENERGÍA ELÉCTRICA EN VARIAS CALLES DE LA LOCALIDAD DE SAN BARTOLOMÉ QUIALANA, MUNICIPIO DE SAN BARTOLOMÉ QUIALANA	ELE - ELECTRIFICACION	08 - VALLES CENTRALES	20 - TLACOLULA	118 - SAN BARTOLOMÉ QUIALANA	0001 - SAN BARTOLOMÉ QUIALANA	PUNTO	16.91316356	-96.49613438	Ver Mapa
106 - SECRETARÍA DE INFRAESTRUCTURAS Y COMUNICACIONES	106001 - OFICINA DEL SECRETARIO DE INFRAESTRUCTURAS Y COMUNICACIONES	AMPLIACIÓN DE LA RED DE DISTRIBUCIÓN DE ENERGÍA ELÉCTRICA EN VARIAS CALLES DE LA LOCALIDAD DE SAN BARTOLOMÉ QUIALANA, MUNICIPIO DE SAN BARTOLOMÉ QUIALANA	ELE - ELECTRIFICACION	08 - VALLES CENTRALES	20 - TLACOLULA	118 - SAN BARTOLOMÉ QUIALANA	0001 - SAN BARTOLOMÉ QUIALANA	PUNTO	16.91361601	-96.49620345	Ver Mapa
106 - SECRETARÍA DE INFRAESTRUCTURAS Y COMUNICACIONES	106001 - OFICINA DEL SECRETARIO DE INFRAESTRUCTURAS Y COMUNICACIONES	AMPLIACIÓN DE LA RED DE DISTRIBUCIÓN DE ENERGÍA ELÉCTRICA EN VARIAS CALLES DE LA LOCALIDAD DE SAN BARTOLOMÉ QUIALANA, MUNICIPIO DE SAN BARTOLOMÉ QUIALANA	ELE - ELECTRIFICACION	08 - VALLES CENTRALES	20 - TLACOLULA	118 - SAN BARTOLOMÉ QUIALANA	0001 - SAN BARTOLOMÉ QUIALANA	PUNTO	16.9136286	-96.49649916	Ver Mapa
106 - SECRETARÍA DE INFRAESTRUCTURAS Y COMUNICACIONES	106001 - OFICINA DEL SECRETARIO DE INFRAESTRUCTURAS Y COMUNICACIONES	AMPLIACIÓN DE LA RED DE DISTRIBUCIÓN DE ENERGÍA ELÉCTRICA EN VARIAS CALLES DE LA LOCALIDAD DE TOTOJÁ, MUNICIPIO SAN AGUSTÍN TLACOTEPEC	ELE - ELECTRIFICACION	04 - MIXTECA	16 - TLAXIACO	086 - SAN AGUSTÍN TLACOTEPEC	0004 - TOTOJÁ	PUNTO	17.226257	-97.513626	Ver Mapa
106 - SECRETARÍA DE INFRAESTRUCTURAS Y COMUNICACIONES	106001 - OFICINA DEL SECRETARIO DE INFRAESTRUCTURAS Y COMUNICACIONES	AMPLIACIÓN DE LA RED DE DISTRIBUCIÓN DE ENERGÍA ELÉCTRICA EN VARIAS CALLES DE LA LOCALIDAD DE TOTOJÁ, MUNICIPIO SAN AGUSTÍN TLACOTEPEC	ELE - ELECTRIFICACION	04 - MIXTECA	16 - TLAXIACO	086 - SAN AGUSTÍN TLACOTEPEC	0004 - TOTOJÁ	PUNTO	17.226523	-97.514055	Ver Mapa
106 - SECRETARÍA DE INFRAESTRUCTURAS Y COMUNICACIONES	106001 - OFICINA DEL SECRETARIO DE INFRAESTRUCTURAS Y COMUNICACIONES	AMPLIACIÓN DE LA RED DE DISTRIBUCIÓN DE ENERGÍA ELÉCTRICA EN VARIAS CALLES DE LA LOCALIDAD DE TOTOJÁ, MUNICIPIO SAN AGUSTÍN TLACOTEPEC	ELE - ELECTRIFICACION	04 - MIXTECA	16 - TLAXIACO	086 - SAN AGUSTÍN TLACOTEPEC	0004 - TOTOJÁ	PUNTO	17.226736	-97.513248	Ver Mapa
106 - SECRETARÍA DE INFRAESTRUCTURAS Y COMUNICACIONES	106001 - OFICINA DEL SECRETARIO DE INFRAESTRUCTURAS Y COMUNICACIONES	AMPLIACIÓN DE LA RED DE DISTRIBUCIÓN DE ENERGÍA ELÉCTRICA EN VARIAS CALLES DE LA LOCALIDAD DE TOTOJÁ, MUNICIPIO SAN AGUSTÍN TLACOTEPEC	ELE - ELECTRIFICACION	04 - MIXTECA	16 - TLAXIACO	086 - SAN AGUSTÍN TLACOTEPEC	0004 - TOTOJÁ	PUNTO	17.226893	-97.512918	Ver Mapa
106 - SECRETARÍA DE INFRAESTRUCTURAS Y COMUNICACIONES	106001 - OFICINA DEL SECRETARIO DE INFRAESTRUCTURAS Y COMUNICACIONES	AMPLIACIÓN DE LA RED DE DISTRIBUCIÓN DE ENERGÍA ELÉCTRICA EN VARIAS CALLES DE LA LOCALIDAD DE TOTOJÁ, MUNICIPIO SAN AGUSTÍN TLACOTEPEC	ELE - ELECTRIFICACION	04 - MIXTECA	16 - TLAXIACO	086 - SAN AGUSTÍN TLACOTEPEC	0004 - TOTOJÁ	PUNTO	17.229246	-97.5101	Ver Mapa
106 - SECRETARÍA DE INFRAESTRUCTURAS Y COMUNICACIONES	106001 - OFICINA DEL SECRETARIO DE INFRAESTRUCTURAS Y COMUNICACIONES	CONSTRUCCIÓN DE PRESA PARA CAPTACIÓN DE AGUA PLUVIAL, EN LA LOCALIDAD DE SANTA CATARINA MINAS, MUNICIPIO DE SANTA CATARINA MINAS	AGP - AGUA POTABLE	08 - VALLES CENTRALES	25 - OCOTLÁN	368 - SANTA CATARINA MINAS	0001 - SANTA CATARINA MINAS	PUNTO	16.769354	-96.612245	Ver Mapa
106 - SECRETARÍA DE INFRAESTRUCTURAS Y COMUNICACIONES	106001 - OFICINA DEL SECRETARIO DE INFRAESTRUCTURAS Y COMUNICACIONES	CONSTRUCCIÓN DE PARQUE DE JUEGOS INFANTILES EN EL PREESCOLAR GABRIELA MISTRAL CON CLAVE 200IN0263D, EN LA LOCALIDAD DE SANTIAGO TAPEXTLA, MUNICIPIO DE SANTIAGO TAPEXTLA	EDI - EDUCACION E INVESTIGACION	02 - COSTA	21 - JAMILTEPEC	485 - SANTIAGO TAPEXTLA	0001 - SANTIAGO TAPEXTLA	PUNTO	16.34043	-98.447734	Ver Mapa
106 - SECRETARÍA DE INFRAESTRUCTURAS Y COMUNICACIONES	106001 - OFICINA DEL SECRETARIO DE INFRAESTRUCTURAS Y COMUNICACIONES	ELABORACIÓN DEL ESTUDIO Y PROYECTO PARA LA AMPLIACIÓN DE LA RED DE DISTRIBUCIÓN DE ENERGÍA ELÉCTRICA EN VARIAS CALLES DE LA LOCALIDAD DE SANTA ANA YARENI, MUNICIPIO DE SANTA ANA YARENI	ELE - ELECTRIFICACION	06 - SIERRA DE JUÁREZ	12 - BENEMÉRITO DISTRITO DE IXTLÁN DE JUÁREZ	359 - SANTA ANA YARENI	0001 - SANTA ANA YARENI	PUNTO	17.396448	-96.617588	Ver Mapa
106 - SECRETARÍA DE INFRAESTRUCTURAS Y COMUNICACIONES	106001 - OFICINA DEL SECRETARIO DE INFRAESTRUCTURAS Y COMUNICACIONES	ELABORACIÓN DEL ESTUDIO Y PROYECTO PARA LA AMPLIACIÓN DE LA RED DE DISTRIBUCIÓN DE ENERGÍA ELÉCTRICA EN VARIAS CALLES DE LA LOCALIDAD DE CHORRO DE AGUA, MUNICIPIO DE SAN ANDRÉS TEOTILÁPAM	ELE - ELECTRIFICACION	01 - SIERRA DE FLORES MAGÓN	05 - CUICATLÁN	098 - SAN ANDRÉS TEOTILÁPAM	0003 - CHORRO DE AGUA	PUNTO	17.92089276	-96.69554993	Ver Mapa
106 - SECRETARÍA DE INFRAESTRUCTURAS Y COMUNICACIONES	106001 - OFICINA DEL SECRETARIO DE INFRAESTRUCTURAS Y COMUNICACIONES	ELABORACIÓN DEL ESTUDIO Y PROYECTO PARA LA AMPLIACIÓN DE LA RED DE DISTRIBUCIÓN DE ENERGÍA ELÉCTRICA EN VARIAS CALLES DE LA LOCALIDAD DE SAN PEDRO TEUTILA, MUNICIPIO DE SAN PEDRO TEUTILA	ELE - ELECTRIFICACION	01 - SIERRA DE FLORES MAGÓN	05 - CUICATLÁN	330 - SAN PEDRO TEUTILA	0001 - SAN PEDRO TEUTILA	PUNTO	17.97589181	-96.7047845	Ver Mapa
106 - SECRETARÍA DE INFRAESTRUCTURAS Y COMUNICACIONES	106001 - OFICINA DEL SECRETARIO DE INFRAESTRUCTURAS Y COMUNICACIONES	ELABORACIÓN DEL ESTUDIO Y PROYECTO PARA LA AMPLIACIÓN DE LA RED DE DISTRIBUCIÓN DE ENERGÍA ELÉCTRICA EN LA LOCALIDAD DE FLOR BATAVIA, MUNICIPIO DE SAN ANDRÉS TEOTILÁPAM	ELE - ELECTRIFICACION	01 - SIERRA DE FLORES MAGÓN	05 - CUICATLÁN	098 - SAN ANDRÉS TEOTILÁPAM	0004 - FLOR BATAVIA	PUNTO	17.98802	-96.517932	Ver Mapa
511 - VIVIENDA BIENESTAR	511001 - VIVIENDA BIENESTAR	CONSTRUCCIÓN DE SANITARIO CON BIODIGESTOR PARA EL MEJORAMIENTO DE LA VIVIENDA, EN LA LOCALIDAD LOMA LARGA, MUNICIPIO SANTIAGO TENANGO.	VIV - VIVIENDA	08 - VALLES CENTRALES	11 - ETLA	487 - SANTIAGO TENANGO	0006 - LOMA LARGA	PUNTO	17.31793641	-96.97723879	Ver Mapa
511 - VIVIENDA BIENESTAR	511001 - VIVIENDA BIENESTAR	CONSTRUCCIÓN DE SANITARIO CON BIODIGESTOR PARA EL MEJORAMIENTO DE LA VIVIENDA, EN LA LOCALIDAD LOMA LARGA, MUNICIPIO SANTIAGO TENANGO.	VIV - VIVIENDA	08 - VALLES CENTRALES	11 - ETLA	487 - SANTIAGO TENANGO	0006 - LOMA LARGA	PUNTO	17.31884652	-96.98213043	Ver Mapa
511 - VIVIENDA BIENESTAR	511001 - VIVIENDA BIENESTAR	CONSTRUCCIÓN DE SANITARIO CON BIODIGESTOR PARA EL MEJORAMIENTO DE LA VIVIENDA, EN LA LOCALIDAD LOMA LARGA, MUNICIPIO SANTIAGO TENANGO.	VIV - VIVIENDA	08 - VALLES CENTRALES	11 - ETLA	487 - SANTIAGO TENANGO	0006 - LOMA LARGA	PUNTO	17.31889742	-96.97844203	Ver Mapa
511 - VIVIENDA BIENESTAR	511001 - VIVIENDA BIENESTAR	CONSTRUCCIÓN DE SANITARIO CON BIODIGESTOR PARA EL MEJORAMIENTO DE LA VIVIENDA, EN LA LOCALIDAD LOMA LARGA, MUNICIPIO SANTIAGO TENANGO.	VIV - VIVIENDA	08 - VALLES CENTRALES	11 - ETLA	487 - SANTIAGO TENANGO	0006 - LOMA LARGA	PUNTO	17.31901214	-96.97947381	Ver Mapa

UNIDAD RESPONSABLE	UNIDAD EJECUTORA	NOMBRE ACTIVIDAD	VERTIENTE	REGION	DISTRITO	MUNICIPIO	LOCALIDAD	TIPO AREA GEOGRAFICA	LATITUD	LONGITUD	CONSULTAR
511 - VIVIENDA BIENESTAR	511001 - VIVIENDA BIENESTAR	CONSTRUCCIÓN DE PISO FIRME PARA EL MEJORAMIENTO DE LA VIVIENDA, EN LA LOCALIDAD EL TECOLOTE, MUNICIPIO SAN FELIPE TEJALÁPAM.	VIV - VIVIENDA	08 - VALLES CENTRALES	11 - ETLA	135 - SAN FELIPE TEJALÁPAM	0006 - EL TECOLOTE	PUNTO	17.102544	-96.858969	Ver Mapa
511 - VIVIENDA BIENESTAR	511001 - VIVIENDA BIENESTAR	CONSTRUCCIÓN DE PISO FIRME PARA EL MEJORAMIENTO DE LA VIVIENDA, EN LA LOCALIDAD EL TECOLOTE, MUNICIPIO SAN FELIPE TEJALÁPAM.	VIV - VIVIENDA	08 - VALLES CENTRALES	11 - ETLA	135 - SAN FELIPE TEJALÁPAM	0006 - EL TECOLOTE	PUNTO	17.102731	-96.856991	Ver Mapa
106 - SECRETARÍA DE INFRAESTRUCTURAS Y COMUNICACIONES	106001 - OFICINA DEL SECRETARIO DE INFRAESTRUCTURAS Y COMUNICACIONES	ELABORACIÓN DE LOS ESTUDIOS Y PROYECTO EJECUTIVO PARA LA CONSTRUCCIÓN DE LA UNIDAD DEPORTIVA EN LA LOCALIDAD DE SAN FRANCISCO LACHIGOLO, MUNICIPIO DE SAN FRANCISCO LACHIGOLO	CFD - CULTURA FISICA Y DEPORTE	08 - VALLES CENTRALES	20 - TLACOLLULA	145 - SAN FRANCISCO LACHIGOLÓ	0001 - SAN FRANCISCO LACHIGOLÓ	PUNTO	17.01772	-96.59686	Ver Mapa
511 - VIVIENDA BIENESTAR	511001 - VIVIENDA BIENESTAR	CONSTRUCCIÓN DE CUARTO DORMITORIO PARA EL MEJORAMIENTO DE LA VIVIENDA, EN LA LOCALIDAD ENSENADA DE LA VENTOSA, MUNICIPIO SALINA CRUZ.	VIV - VIVIENDA	03 - ISTMO	28 - TEHUANTEPEC	079 - SALINA CRUZ	0007 - ENSENADA DE LA VENTOSA	PUNTO	16.176931	-95.160767	Ver Mapa
511 - VIVIENDA BIENESTAR	511001 - VIVIENDA BIENESTAR	CONSTRUCCIÓN DE CUARTO DORMITORIO PARA EL MEJORAMIENTO DE LA VIVIENDA, EN LA LOCALIDAD ENSENADA DE LA VENTOSA, MUNICIPIO SALINA CRUZ.	VIV - VIVIENDA	03 - ISTMO	28 - TEHUANTEPEC	079 - SALINA CRUZ	0007 - ENSENADA DE LA VENTOSA	PUNTO	16.17707805	-95.16033359	Ver Mapa
511 - VIVIENDA BIENESTAR	511001 - VIVIENDA BIENESTAR	CONSTRUCCIÓN DE CUARTO DORMITORIO PARA EL MEJORAMIENTO DE LA VIVIENDA, EN LA LOCALIDAD ENSENADA DE LA VENTOSA, MUNICIPIO SALINA CRUZ.	VIV - VIVIENDA	03 - ISTMO	28 - TEHUANTEPEC	079 - SALINA CRUZ	0007 - ENSENADA DE LA VENTOSA	PUNTO	16.17717732	-95.16187136	Ver Mapa
511 - VIVIENDA BIENESTAR	511001 - VIVIENDA BIENESTAR	CONSTRUCCIÓN DE CUARTO DORMITORIO PARA EL MEJORAMIENTO DE LA VIVIENDA, EN LA LOCALIDAD ENSENADA DE LA VENTOSA, MUNICIPIO SALINA CRUZ.	VIV - VIVIENDA	03 - ISTMO	28 - TEHUANTEPEC	079 - SALINA CRUZ	0007 - ENSENADA DE LA VENTOSA	PUNTO	16.17719274	-95.16087948	Ver Mapa
511 - VIVIENDA BIENESTAR	511001 - VIVIENDA BIENESTAR	CONSTRUCCIÓN DE CUARTO DORMITORIO PARA EL MEJORAMIENTO DE LA VIVIENDA, EN LA LOCALIDAD ENSENADA DE LA VENTOSA, MUNICIPIO SALINA CRUZ.	VIV - VIVIENDA	03 - ISTMO	28 - TEHUANTEPEC	079 - SALINA CRUZ	0007 - ENSENADA DE LA VENTOSA	PUNTO	16.1773607	-95.15897443	Ver Mapa
511 - VIVIENDA BIENESTAR	511001 - VIVIENDA BIENESTAR	CONSTRUCCIÓN DE CUARTO DORMITORIO PARA EL MEJORAMIENTO DE LA VIVIENDA, EN LA LOCALIDAD ENSENADA DE LA VENTOSA, MUNICIPIO SALINA CRUZ.	VIV - VIVIENDA	03 - ISTMO	28 - TEHUANTEPEC	079 - SALINA CRUZ	0007 - ENSENADA DE LA VENTOSA	PUNTO	16.1774356	-95.15950658	Ver Mapa
511 - VIVIENDA BIENESTAR	511001 - VIVIENDA BIENESTAR	CONSTRUCCIÓN DE CUARTO DORMITORIO PARA EL MEJORAMIENTO DE LA VIVIENDA, EN LA LOCALIDAD ENSENADA DE LA VENTOSA, MUNICIPIO SALINA CRUZ.	VIV - VIVIENDA	03 - ISTMO	28 - TEHUANTEPEC	079 - SALINA CRUZ	0007 - ENSENADA DE LA VENTOSA	PUNTO	16.17758961	-95.16072336	Ver Mapa
511 - VIVIENDA BIENESTAR	511001 - VIVIENDA BIENESTAR	CONSTRUCCIÓN DE CUARTO DORMITORIO PARA EL MEJORAMIENTO DE LA VIVIENDA, EN LA LOCALIDAD ENSENADA DE LA VENTOSA, MUNICIPIO SALINA CRUZ.	VIV - VIVIENDA	03 - ISTMO	28 - TEHUANTEPEC	079 - SALINA CRUZ	0007 - ENSENADA DE LA VENTOSA	PUNTO	16.17763034	-95.16410925	Ver Mapa
511 - VIVIENDA BIENESTAR	511001 - VIVIENDA BIENESTAR	CONSTRUCCIÓN DE CUARTO DORMITORIO PARA EL MEJORAMIENTO DE LA VIVIENDA, EN LA LOCALIDAD ENSENADA DE LA VENTOSA, MUNICIPIO SALINA CRUZ.	VIV - VIVIENDA	03 - ISTMO	28 - TEHUANTEPEC	079 - SALINA CRUZ	0007 - ENSENADA DE LA VENTOSA	PUNTO	16.17771134	-95.16438872	Ver Mapa
511 - VIVIENDA BIENESTAR	511001 - VIVIENDA BIENESTAR	CONSTRUCCIÓN DE CUARTO DORMITORIO PARA EL MEJORAMIENTO DE LA VIVIENDA, EN LA LOCALIDAD ENSENADA DE LA VENTOSA, MUNICIPIO SALINA CRUZ.	VIV - VIVIENDA	03 - ISTMO	28 - TEHUANTEPEC	079 - SALINA CRUZ	0007 - ENSENADA DE LA VENTOSA	PUNTO	16.17811451	-95.15969727	Ver Mapa
511 - VIVIENDA BIENESTAR	511001 - VIVIENDA BIENESTAR	CONSTRUCCIÓN DE CUARTO DORMITORIO PARA EL MEJORAMIENTO DE LA VIVIENDA, EN LA LOCALIDAD ENSENADA DE LA VENTOSA, MUNICIPIO SALINA CRUZ.	VIV - VIVIENDA	03 - ISTMO	28 - TEHUANTEPEC	079 - SALINA CRUZ	0007 - ENSENADA DE LA VENTOSA	PUNTO	16.17874678	-95.15984454	Ver Mapa
511 - VIVIENDA BIENESTAR	511001 - VIVIENDA BIENESTAR	CONSTRUCCIÓN DE CUARTO DORMITORIO PARA EL MEJORAMIENTO DE LA VIVIENDA, EN LA LOCALIDAD ENSENADA DE LA VENTOSA, MUNICIPIO SALINA CRUZ.	VIV - VIVIENDA	03 - ISTMO	28 - TEHUANTEPEC	079 - SALINA CRUZ	0007 - ENSENADA DE LA VENTOSA	PUNTO	16.17892206	-95.16463012	Ver Mapa
511 - VIVIENDA BIENESTAR	511001 - VIVIENDA BIENESTAR	CONSTRUCCIÓN DE CUARTO DORMITORIO PARA EL MEJORAMIENTO DE LA VIVIENDA, EN LA LOCALIDAD ENSENADA DE LA VENTOSA, MUNICIPIO SALINA CRUZ.	VIV - VIVIENDA	03 - ISTMO	28 - TEHUANTEPEC	079 - SALINA CRUZ	0007 - ENSENADA DE LA VENTOSA	PUNTO	16.1790722	-95.16047953	Ver Mapa
511 - VIVIENDA BIENESTAR	511001 - VIVIENDA BIENESTAR	CONSTRUCCIÓN DE CUARTO DORMITORIO PARA EL MEJORAMIENTO DE LA VIVIENDA, EN LA LOCALIDAD ENSENADA DE LA VENTOSA, MUNICIPIO SALINA CRUZ.	VIV - VIVIENDA	03 - ISTMO	28 - TEHUANTEPEC	079 - SALINA CRUZ	0007 - ENSENADA DE LA VENTOSA	PUNTO	16.17912348	-95.15986278	Ver Mapa
511 - VIVIENDA BIENESTAR	511001 - VIVIENDA BIENESTAR	CONSTRUCCIÓN DE CUARTO DORMITORIO PARA EL MEJORAMIENTO DE LA VIVIENDA, EN LA LOCALIDAD ENSENADA DE LA VENTOSA, MUNICIPIO SALINA CRUZ.	VIV - VIVIENDA	03 - ISTMO	28 - TEHUANTEPEC	079 - SALINA CRUZ	0007 - ENSENADA DE LA VENTOSA	PUNTO	16.17919818	-95.15967502	Ver Mapa
511 - VIVIENDA BIENESTAR	511001 - VIVIENDA BIENESTAR	CONSTRUCCIÓN DE CUARTO DORMITORIO PARA EL MEJORAMIENTO DE LA VIVIENDA, EN LA LOCALIDAD ENSENADA DE LA VENTOSA, MUNICIPIO SALINA CRUZ.	VIV - VIVIENDA	03 - ISTMO	28 - TEHUANTEPEC	079 - SALINA CRUZ	0007 - ENSENADA DE LA VENTOSA	PUNTO	16.1792389	-95.16461939	Ver Mapa
511 - VIVIENDA BIENESTAR	511001 - VIVIENDA BIENESTAR	CONSTRUCCIÓN DE CUARTO DORMITORIO PARA EL MEJORAMIENTO DE LA VIVIENDA, EN LA LOCALIDAD ENSENADA DE LA VENTOSA, MUNICIPIO SALINA CRUZ.	VIV - VIVIENDA	03 - ISTMO	28 - TEHUANTEPEC	079 - SALINA CRUZ	0007 - ENSENADA DE LA VENTOSA	PUNTO	16.17935038	-95.15975584	Ver Mapa
511 - VIVIENDA BIENESTAR	511001 - VIVIENDA BIENESTAR	CONSTRUCCIÓN DE CUARTO DORMITORIO PARA EL MEJORAMIENTO DE LA VIVIENDA, EN LA LOCALIDAD ENSENADA DE LA VENTOSA, MUNICIPIO SALINA CRUZ.	VIV - VIVIENDA	03 - ISTMO	28 - TEHUANTEPEC	079 - SALINA CRUZ	0007 - ENSENADA DE LA VENTOSA	PUNTO	16.1793744	-95.15925011	Ver Mapa
511 - VIVIENDA BIENESTAR	511001 - VIVIENDA BIENESTAR	CONSTRUCCIÓN DE CUARTO DORMITORIO PARA EL MEJORAMIENTO DE LA VIVIENDA, EN LA LOCALIDAD ENSENADA DE LA VENTOSA, MUNICIPIO SALINA CRUZ.	VIV - VIVIENDA	03 - ISTMO	28 - TEHUANTEPEC	079 - SALINA CRUZ	0007 - ENSENADA DE LA VENTOSA	PUNTO	16.17943037	-95.159591	Ver Mapa
511 - VIVIENDA BIENESTAR	511001 - VIVIENDA BIENESTAR	CONSTRUCCIÓN DE CUARTO DORMITORIO PARA EL MEJORAMIENTO DE LA VIVIENDA, EN LA LOCALIDAD ENSENADA DE LA VENTOSA, MUNICIPIO SALINA CRUZ.	VIV - VIVIENDA	03 - ISTMO	28 - TEHUANTEPEC	079 - SALINA CRUZ	0007 - ENSENADA DE LA VENTOSA	PUNTO	16.179598	-95.160224	Ver Mapa
511 - VIVIENDA BIENESTAR	511001 - VIVIENDA BIENESTAR	CONSTRUCCIÓN DE CUARTO DORMITORIO PARA EL MEJORAMIENTO DE LA VIVIENDA, EN LA LOCALIDAD CUYUCHE, MUNICIPIO SANTIAGO JAMILTEPEC.	VIV - VIVIENDA	02 - COSTA	21 - JAMILTEPEC	467 - SANTIAGO JAMILTEPEC	0005 - CUYUCHE	PUNTO	16.0557599	-97.76334421	Ver Mapa
511 - VIVIENDA BIENESTAR	511001 - VIVIENDA BIENESTAR	CONSTRUCCIÓN DE CUARTO DORMITORIO PARA EL MEJORAMIENTO DE LA VIVIENDA, EN LA LOCALIDAD CUYUCHE, MUNICIPIO SANTIAGO JAMILTEPEC.	VIV - VIVIENDA	02 - COSTA	21 - JAMILTEPEC	467 - SANTIAGO JAMILTEPEC	0005 - CUYUCHE	PUNTO	16.0558659	-97.76315656	Ver Mapa
511 - VIVIENDA BIENESTAR	511001 - VIVIENDA BIENESTAR	CONSTRUCCIÓN DE CUARTO DORMITORIO PARA EL MEJORAMIENTO DE LA VIVIENDA, EN LA LOCALIDAD CUYUCHE, MUNICIPIO SANTIAGO JAMILTEPEC.	VIV - VIVIENDA	02 - COSTA	21 - JAMILTEPEC	467 - SANTIAGO JAMILTEPEC	0005 - CUYUCHE	PUNTO	16.05565	-97.76397	Ver Mapa
511 - VIVIENDA BIENESTAR	511001 - VIVIENDA BIENESTAR	CONSTRUCCIÓN DE CUARTO DORMITORIO PARA EL MEJORAMIENTO DE LA VIVIENDA, EN LA LOCALIDAD CUYUCHE, MUNICIPIO SANTIAGO JAMILTEPEC.	VIV - VIVIENDA	02 - COSTA	21 - JAMILTEPEC	467 - SANTIAGO JAMILTEPEC	0005 - CUYUCHE	PUNTO	16.05589	-97.76355	Ver Mapa
511 - VIVIENDA BIENESTAR	511001 - VIVIENDA BIENESTAR	CONSTRUCCIÓN DE CUARTO DORMITORIO PARA EL MEJORAMIENTO DE LA VIVIENDA, EN LA LOCALIDAD CUYUCHE, MUNICIPIO SANTIAGO JAMILTEPEC.	VIV - VIVIENDA	02 - COSTA	21 - JAMILTEPEC	467 - SANTIAGO JAMILTEPEC	0005 - CUYUCHE	PUNTO	16.05619738	-97.76469451	Ver Mapa

UNIDAD RESPONSABLE	UNIDAD EJECUTORA	NOMBRE ACTIVIDAD	VERTIENTE	REGION	DISTRITO	MUNICIPIO	LOCALIDAD	TIPO AREA GEOGRAFICA	LATITUD	LONGITUD	CONSULTAR
511 - VIVIENDA BIENESTAR	511001 - VIVIENDA BIENESTAR	CONSTRUCCIÓN DE PISO FIRME PARA EL MEJORAMIENTO DE LA VIVIENDA, EN LA LOCALIDAD EL TECOLOTE, MUNICIPIO SAN FELIPE TEJALÁPAM.	VIV - VIVIENDA	08 - VALLES CENTRALES	11 - ETLA	135 - SAN FELIPE TEJALÁPAM	0006 - EL TECOLOTE	PUNTO	17.102544	-96.858969	Ver Mapa
511 - VIVIENDA BIENESTAR	511001 - VIVIENDA BIENESTAR	CONSTRUCCIÓN DE PISO FIRME PARA EL MEJORAMIENTO DE LA VIVIENDA, EN LA LOCALIDAD EL TECOLOTE, MUNICIPIO SAN FELIPE TEJALÁPAM.	VIV - VIVIENDA	08 - VALLES CENTRALES	11 - ETLA	135 - SAN FELIPE TEJALÁPAM	0006 - EL TECOLOTE	PUNTO	17.102731	-96.856991	Ver Mapa
511 - VIVIENDA BIENESTAR	511001 - VIVIENDA BIENESTAR	CONSTRUCCIÓN DE CUARTO DORMITORIO PARA EL MEJORAMIENTO DE LA VIVIENDA, EN LA LOCALIDAD CUYUCHE, MUNICIPIO SANTIAGO JAMILTEPEC.	VIV - VIVIENDA	02 - COSTA	21 - JAMILTEPEC	467 - SANTIAGO JAMILTEPEC	0005 - CUYUCHE	PUNTO	16.05634	-97.76438	Ver Mapa
511 - VIVIENDA BIENESTAR	511001 - VIVIENDA BIENESTAR	CONSTRUCCIÓN DE CUARTO DORMITORIO PARA EL MEJORAMIENTO DE LA VIVIENDA, EN LA LOCALIDAD CUYUCHE, MUNICIPIO SANTIAGO JAMILTEPEC.	VIV - VIVIENDA	02 - COSTA	21 - JAMILTEPEC	467 - SANTIAGO JAMILTEPEC	0005 - CUYUCHE	PUNTO	16.05651572	-97.7626916	Ver Mapa
511 - VIVIENDA BIENESTAR	511001 - VIVIENDA BIENESTAR	CONSTRUCCIÓN DE CUARTO DORMITORIO PARA EL MEJORAMIENTO DE LA VIVIENDA, EN LA LOCALIDAD CUYUCHE, MUNICIPIO SANTIAGO JAMILTEPEC.	VIV - VIVIENDA	02 - COSTA	21 - JAMILTEPEC	467 - SANTIAGO JAMILTEPEC	0005 - CUYUCHE	PUNTO	16.05661024	-97.76477606	Ver Mapa
511 - VIVIENDA BIENESTAR	511001 - VIVIENDA BIENESTAR	CONSTRUCCIÓN DE CUARTO DORMITORIO PARA EL MEJORAMIENTO DE LA VIVIENDA, EN LA LOCALIDAD CUYUCHE, MUNICIPIO SANTIAGO JAMILTEPEC.	VIV - VIVIENDA	02 - COSTA	21 - JAMILTEPEC	467 - SANTIAGO JAMILTEPEC	0005 - CUYUCHE	PUNTO	16.05669	-97.76257	Ver Mapa
511 - VIVIENDA BIENESTAR	511001 - VIVIENDA BIENESTAR	CONSTRUCCIÓN DE CUARTO DORMITORIO PARA EL MEJORAMIENTO DE LA VIVIENDA, EN LA LOCALIDAD CUYUCHE, MUNICIPIO SANTIAGO JAMILTEPEC.	VIV - VIVIENDA	02 - COSTA	21 - JAMILTEPEC	467 - SANTIAGO JAMILTEPEC	0005 - CUYUCHE	PUNTO	16.05703681	-97.76449937	Ver Mapa
511 - VIVIENDA BIENESTAR	511001 - VIVIENDA BIENESTAR	CONSTRUCCIÓN DE CUARTO DORMITORIO PARA EL MEJORAMIENTO DE LA VIVIENDA, EN LA LOCALIDAD CUYUCHE, MUNICIPIO SANTIAGO JAMILTEPEC.	VIV - VIVIENDA	02 - COSTA	21 - JAMILTEPEC	467 - SANTIAGO JAMILTEPEC	0005 - CUYUCHE	PUNTO	16.05765518	-97.76193389	Ver Mapa
511 - VIVIENDA BIENESTAR	511001 - VIVIENDA BIENESTAR	CONSTRUCCIÓN DE CUARTO DORMITORIO PARA EL MEJORAMIENTO DE LA VIVIENDA, EN LA LOCALIDAD CUYUCHE, MUNICIPIO SANTIAGO JAMILTEPEC.	VIV - VIVIENDA	02 - COSTA	21 - JAMILTEPEC	467 - SANTIAGO JAMILTEPEC	0005 - CUYUCHE	PUNTO	16.05765704	-97.76322454	Ver Mapa
511 - VIVIENDA BIENESTAR	511001 - VIVIENDA BIENESTAR	CONSTRUCCIÓN DE CUARTO DORMITORIO PARA EL MEJORAMIENTO DE LA VIVIENDA, EN LA LOCALIDAD CUYUCHE, MUNICIPIO SANTIAGO JAMILTEPEC.	VIV - VIVIENDA	02 - COSTA	21 - JAMILTEPEC	467 - SANTIAGO JAMILTEPEC	0005 - CUYUCHE	PUNTO	16.05787422	-97.76128191	Ver Mapa
511 - VIVIENDA BIENESTAR	511001 - VIVIENDA BIENESTAR	CONSTRUCCIÓN DE CUARTO DORMITORIO PARA EL MEJORAMIENTO DE LA VIVIENDA, EN LA LOCALIDAD CUYUCHE, MUNICIPIO SANTIAGO JAMILTEPEC.	VIV - VIVIENDA	02 - COSTA	21 - JAMILTEPEC	467 - SANTIAGO JAMILTEPEC	0005 - CUYUCHE	PUNTO	16.05801	-97.76287	Ver Mapa
511 - VIVIENDA BIENESTAR	511001 - VIVIENDA BIENESTAR	CONSTRUCCIÓN DE CUARTO DORMITORIO PARA EL MEJORAMIENTO DE LA VIVIENDA, EN LA LOCALIDAD CUYUCHE, MUNICIPIO SANTIAGO JAMILTEPEC.	VIV - VIVIENDA	02 - COSTA	21 - JAMILTEPEC	467 - SANTIAGO JAMILTEPEC	0005 - CUYUCHE	PUNTO	16.05833562	-97.76275926	Ver Mapa
539 - SISTEMA OPERADOR DE LOS SERVICIOS DE AGUA POTABLE Y ALCANTARILLADO	539002 - SERVICIOS DE INFRAESTRUCTURA PARA AGUA POTABLE Y SANEAMIENTO	EQUIPAMIENTO DE POZO PROFUNDO DE AGUA POTABLE "CANDIANI II" EN LA LOCALIDAD DE OAXACA DE JUÁREZ, MUNICIPIO DE OAXACA DE JUÁREZ	AGP - AGUA POTABLE	08 - VALLES CENTRALES	19 - CENTRO	067 - OAXACA DE JUÁREZ	0001 - OAXACA DE JUÁREZ	PUNTO	17.0354084	-96.7109548	Ver Mapa
511 - VIVIENDA BIENESTAR	511001 - VIVIENDA BIENESTAR	CONSTRUCCIÓN DE CUARTO DORMITORIO PARA EL MEJORAMIENTO DE LA VIVIENDA, EN LA LOCALIDAD CUAUHTÉMOC, MUNICIPIO SANTA CATARINA TAYATA.	VIV - VIVIENDA	04 - MIXTECA	16 - TLAXIACO	370 - SANTA CATARINA TAYATA	0002 - CUAUHTÉMOC	PUNTO	17.31223312	97.55487287158 614	Ver Mapa
511 - VIVIENDA BIENESTAR	511001 - VIVIENDA BIENESTAR	CONSTRUCCIÓN DE CUARTO DORMITORIO PARA EL MEJORAMIENTO DE LA VIVIENDA, EN LA LOCALIDAD CUAUHTÉMOC, MUNICIPIO SANTA CATARINA TAYATA.	VIV - VIVIENDA	04 - MIXTECA	16 - TLAXIACO	370 - SANTA CATARINA TAYATA	0002 - CUAUHTÉMOC	PUNTO	17.31233555	-97.55456174	Ver Mapa
511 - VIVIENDA BIENESTAR	511001 - VIVIENDA BIENESTAR	CONSTRUCCIÓN DE CUARTO DORMITORIO PARA EL MEJORAMIENTO DE LA VIVIENDA, EN LA LOCALIDAD CUAUHTÉMOC, MUNICIPIO SANTA CATARINA TAYATA.	VIV - VIVIENDA	04 - MIXTECA	16 - TLAXIACO	370 - SANTA CATARINA TAYATA	0002 - CUAUHTÉMOC	PUNTO	17.31272281	-97.55539574	Ver Mapa
511 - VIVIENDA BIENESTAR	511001 - VIVIENDA BIENESTAR	CONSTRUCCIÓN DE CUARTO DORMITORIO PARA EL MEJORAMIENTO DE LA VIVIENDA, EN LA LOCALIDAD CUAUHTÉMOC, MUNICIPIO SANTA CATARINA TAYATA.	VIV - VIVIENDA	04 - MIXTECA	16 - TLAXIACO	370 - SANTA CATARINA TAYATA	0002 - CUAUHTÉMOC	PUNTO	17.31275739	-97.5564303	Ver Mapa
511 - VIVIENDA BIENESTAR	511001 - VIVIENDA BIENESTAR	CONSTRUCCIÓN DE CUARTO DORMITORIO PARA EL MEJORAMIENTO DE LA VIVIENDA, EN LA LOCALIDAD CUAUHTÉMOC, MUNICIPIO SANTA CATARINA TAYATA.	VIV - VIVIENDA	04 - MIXTECA	16 - TLAXIACO	370 - SANTA CATARINA TAYATA	0002 - CUAUHTÉMOC	PUNTO	17.31286985	97.55692993369 485	Ver Mapa
511 - VIVIENDA BIENESTAR	511001 - VIVIENDA BIENESTAR	CONSTRUCCIÓN DE CUARTO DORMITORIO PARA EL MEJORAMIENTO DE LA VIVIENDA, EN LA LOCALIDAD CUAUHTÉMOC, MUNICIPIO SANTA CATARINA TAYATA.	VIV - VIVIENDA	04 - MIXTECA	16 - TLAXIACO	370 - SANTA CATARINA TAYATA	0002 - CUAUHTÉMOC	PUNTO	17.31302936	-97.55591097	Ver Mapa
511 - VIVIENDA BIENESTAR	511001 - VIVIENDA BIENESTAR	CONSTRUCCIÓN DE CUARTO DORMITORIO PARA EL MEJORAMIENTO DE LA VIVIENDA, EN LA LOCALIDAD CUAUHTÉMOC, MUNICIPIO SANTA CATARINA TAYATA.	VIV - VIVIENDA	04 - MIXTECA	16 - TLAXIACO	370 - SANTA CATARINA TAYATA	0002 - CUAUHTÉMOC	PUNTO	17.31309447	-97.55663909	Ver Mapa
511 - VIVIENDA BIENESTAR	511001 - VIVIENDA BIENESTAR	CONSTRUCCIÓN DE CUARTO DORMITORIO PARA EL MEJORAMIENTO DE LA VIVIENDA, EN LA LOCALIDAD CUAUHTÉMOC, MUNICIPIO SANTA CATARINA TAYATA.	VIV - VIVIENDA	04 - MIXTECA	16 - TLAXIACO	370 - SANTA CATARINA TAYATA	0002 - CUAUHTÉMOC	PUNTO	17.31371942	-97.55372761	Ver Mapa
511 - VIVIENDA BIENESTAR	511001 - VIVIENDA BIENESTAR	CONSTRUCCIÓN DE CUARTO DORMITORIO PARA EL MEJORAMIENTO DE LA VIVIENDA, EN LA LOCALIDAD CUAUHTÉMOC, MUNICIPIO SANTA CATARINA TAYATA.	VIV - VIVIENDA	04 - MIXTECA	16 - TLAXIACO	370 - SANTA CATARINA TAYATA	0002 - CUAUHTÉMOC	PUNTO	17.31457425	-97.55683799	Ver Mapa
511 - VIVIENDA BIENESTAR	511001 - VIVIENDA BIENESTAR	CONSTRUCCIÓN DE CUARTO DORMITORIO PARA EL MEJORAMIENTO DE LA VIVIENDA, EN LA LOCALIDAD CUAUHTÉMOC, MUNICIPIO SANTA CATARINA TAYATA.	VIV - VIVIENDA	04 - MIXTECA	16 - TLAXIACO	370 - SANTA CATARINA TAYATA	0002 - CUAUHTÉMOC	PUNTO	17.31459676	-97.55532126	Ver Mapa
511 - VIVIENDA BIENESTAR	511001 - VIVIENDA BIENESTAR	CONSTRUCCIÓN DE CUARTO DORMITORIO PARA EL MEJORAMIENTO DE LA VIVIENDA, EN LA LOCALIDAD CUAUHTÉMOC, MUNICIPIO SANTA CATARINA TAYATA.	VIV - VIVIENDA	04 - MIXTECA	16 - TLAXIACO	370 - SANTA CATARINA TAYATA	0002 - CUAUHTÉMOC	PUNTO	17.31490369	97.55519742922 252	Ver Mapa
511 - VIVIENDA BIENESTAR	511001 - VIVIENDA BIENESTAR	CONSTRUCCIÓN DE SANITARIO CON BIODIGESTOR PARA EL MEJORAMIENTO DE LA VIVIENDA, EN LA LOCALIDAD EL CHILAR, MUNICIPIO SAN FELIPE TEJALÁPAM.	VIV - VIVIENDA	08 - VALLES CENTRALES	11 - ETLA	135 - SAN FELIPE TEJALÁPAM	0018 - EL CHILAR	PUNTO	17.117742	-96.84117	Ver Mapa
511 - VIVIENDA BIENESTAR	511001 - VIVIENDA BIENESTAR	CONSTRUCCIÓN DE SANITARIO CON BIODIGESTOR PARA EL MEJORAMIENTO DE LA VIVIENDA, EN LA LOCALIDAD EL CHILAR, MUNICIPIO SAN FELIPE TEJALÁPAM.	VIV - VIVIENDA	08 - VALLES CENTRALES	11 - ETLA	135 - SAN FELIPE TEJALÁPAM	0018 - EL CHILAR	PUNTO	17.118041	-96.840576	Ver Mapa
511 - VIVIENDA BIENESTAR	511001 - VIVIENDA BIENESTAR	CONSTRUCCIÓN DE SANITARIO CON BIODIGESTOR PARA EL MEJORAMIENTO DE LA VIVIENDA, EN LA LOCALIDAD EL CHILAR, MUNICIPIO SAN FELIPE TEJALÁPAM.	VIV - VIVIENDA	08 - VALLES CENTRALES	11 - ETLA	135 - SAN FELIPE TEJALÁPAM	0018 - EL CHILAR	PUNTO	17.119039	-96.839354	Ver Mapa
511 - VIVIENDA BIENESTAR	511001 - VIVIENDA BIENESTAR	CONSTRUCCIÓN DE SANITARIO CON BIODIGESTOR PARA EL MEJORAMIENTO DE LA VIVIENDA, EN LA LOCALIDAD EL TECOLOTE, MUNICIPIO SAN FELIPE TEJALÁPAM.	VIV - VIVIENDA	08 - VALLES CENTRALES	11 - ETLA	135 - SAN FELIPE TEJALÁPAM	0006 - EL TECOLOTE	PUNTO	17.101885	-96.858242	Ver Mapa

UNIDAD RESPONSABLE	UNIDAD EJECUTORA	NOMBRE ACTIVIDAD	VERTIENTE	REGION	DISTRITO	MUNICIPIO	LOCALIDAD	TIPO AREA GEOGRAFICA	LATITUD	LONGITUD	CONSULTAR
511 - VIVIENDA BIENESTAR	511001 - VIVIENDA BIENESTAR	CONSTRUCCIÓN DE PISO FIRME PARA EL MEJORAMIENTO DE LA VIVIENDA, EN LA LOCALIDAD EL TECOLOTE, MUNICIPIO SAN FELIPE TEJALÁPAM.	VIV - VIVIENDA	08 - VALLES CENTRALES	11 - ETLA	135 - SAN FELIPE TEJALÁPAM	0006 - EL TECOLOTE	PUNTO	17.102544	-96.858969	Ver Mapa
511 - VIVIENDA BIENESTAR	511001 - VIVIENDA BIENESTAR	CONSTRUCCIÓN DE PISO FIRME PARA EL MEJORAMIENTO DE LA VIVIENDA, EN LA LOCALIDAD EL TECOLOTE, MUNICIPIO SAN FELIPE TEJALÁPAM.	VIV - VIVIENDA	08 - VALLES CENTRALES	11 - ETLA	135 - SAN FELIPE TEJALÁPAM	0006 - EL TECOLOTE	PUNTO	17.102731	-96.856991	Ver Mapa
511 - VIVIENDA BIENESTAR	511001 - VIVIENDA BIENESTAR	CONSTRUCCIÓN DE SANITARIO CON BIODIGESTOR PARA EL MEJORAMIENTO DE LA VIVIENDA, EN LA LOCALIDAD JALAPA DEL VALLE, MUNICIPIO SAN FELIPE TEJALÁPAM.	VIV - VIVIENDA	08 - VALLES CENTRALES	11 - ETLA	135 - SAN FELIPE TEJALÁPAM	0002 - JALAPA DEL VALLE	PUNTO	17.06607116	-96.87824412	Ver Mapa
511 - VIVIENDA BIENESTAR	511001 - VIVIENDA BIENESTAR	CONSTRUCCIÓN DE SANITARIO CON BIODIGESTOR PARA EL MEJORAMIENTO DE LA VIVIENDA, EN LA LOCALIDAD JALAPA DEL VALLE, MUNICIPIO SAN FELIPE TEJALÁPAM.	VIV - VIVIENDA	08 - VALLES CENTRALES	11 - ETLA	135 - SAN FELIPE TEJALÁPAM	0002 - JALAPA DEL VALLE	PUNTO	17.06686259	-96.8783762	Ver Mapa
511 - VIVIENDA BIENESTAR	511001 - VIVIENDA BIENESTAR	CONSTRUCCIÓN DE SANITARIO CON BIODIGESTOR PARA EL MEJORAMIENTO DE LA VIVIENDA, EN LA LOCALIDAD JALAPA DEL VALLE, MUNICIPIO SAN FELIPE TEJALÁPAM.	VIV - VIVIENDA	08 - VALLES CENTRALES	11 - ETLA	135 - SAN FELIPE TEJALÁPAM	0002 - JALAPA DEL VALLE	PUNTO	17.067011	-96.878235	Ver Mapa
511 - VIVIENDA BIENESTAR	511001 - VIVIENDA BIENESTAR	CONSTRUCCIÓN DE SANITARIO CON BIODIGESTOR PARA EL MEJORAMIENTO DE LA VIVIENDA, EN LA LOCALIDAD JALAPA DEL VALLE, MUNICIPIO SAN FELIPE TEJALÁPAM.	VIV - VIVIENDA	08 - VALLES CENTRALES	11 - ETLA	135 - SAN FELIPE TEJALÁPAM	0002 - JALAPA DEL VALLE	PUNTO	17.06733757	-96.87873284	Ver Mapa
511 - VIVIENDA BIENESTAR	511001 - VIVIENDA BIENESTAR	CONSTRUCCIÓN DE SANITARIO CON BIODIGESTOR PARA EL MEJORAMIENTO DE LA VIVIENDA, EN LA LOCALIDAD JALAPA DEL VALLE, MUNICIPIO SAN FELIPE TEJALÁPAM.	VIV - VIVIENDA	08 - VALLES CENTRALES	11 - ETLA	135 - SAN FELIPE TEJALÁPAM	0002 - JALAPA DEL VALLE	PUNTO	17.06972639	-96.87767455	Ver Mapa
511 - VIVIENDA BIENESTAR	511001 - VIVIENDA BIENESTAR	CONSTRUCCIÓN DE PISO FIRME PARA EL MEJORAMIENTO DE LA VIVIENDA, EN LA LOCALIDAD LA HERBA SANTA, MUNICIPIO SAN PEDRO Y SAN PABLO TEQUIXTEPEC.	VIV - VIVIENDA	04 - MIXTECA	02 - HUAJUAPAN	340 - SAN PEDRO Y SAN PABLO TEQUIXTEPEC	0031 - LA HERBA SANTA	PUNTO	18.02457512	-97.70125567	Ver Mapa
511 - VIVIENDA BIENESTAR	511001 - VIVIENDA BIENESTAR	CONSTRUCCIÓN DE PISO FIRME PARA EL MEJORAMIENTO DE LA VIVIENDA, EN LA LOCALIDAD SANTA CATALINA CHINANGO, MUNICIPIO SAN PEDRO Y SAN PABLO TEQUIXTEPEC.	VIV - VIVIENDA	04 - MIXTECA	02 - HUAJUAPAN	340 - SAN PEDRO Y SAN PABLO TEQUIXTEPEC	0007 - SANTA CATALINA CHINANGO	PUNTO	18.10619556	-97.75592729	Ver Mapa
511 - VIVIENDA BIENESTAR	511001 - VIVIENDA BIENESTAR	CONSTRUCCIÓN DE PISO FIRME PARA EL MEJORAMIENTO DE LA VIVIENDA, EN LA LOCALIDAD SANTA CATALINA CHINANGO, MUNICIPIO SAN PEDRO Y SAN PABLO TEQUIXTEPEC.	VIV - VIVIENDA	04 - MIXTECA	02 - HUAJUAPAN	340 - SAN PEDRO Y SAN PABLO TEQUIXTEPEC	0007 - SANTA CATALINA CHINANGO	PUNTO	18.10884853	-97.7531252	Ver Mapa
511 - VIVIENDA BIENESTAR	511001 - VIVIENDA BIENESTAR	CONSTRUCCIÓN DE PISO FIRME PARA EL MEJORAMIENTO DE LA VIVIENDA, EN LA LOCALIDAD SAN FRANCISCO HUAPANAPAN, MUNICIPIO SAN PEDRO Y SAN PABLO TEQUIXTEPEC.	VIV - VIVIENDA	04 - MIXTECA	02 - HUAJUAPAN	340 - SAN PEDRO Y SAN PABLO TEQUIXTEPEC	0003 - SAN FRANCISCO HUAPANAPAN	PUNTO	18.13611867	-97.67048508	Ver Mapa
511 - VIVIENDA BIENESTAR	511001 - VIVIENDA BIENESTAR	CONSTRUCCIÓN DE PISO FIRME PARA EL MEJORAMIENTO DE LA VIVIENDA, EN LA LOCALIDAD SAN FRANCISCO HUAPANAPAN, MUNICIPIO SAN PEDRO Y SAN PABLO TEQUIXTEPEC.	VIV - VIVIENDA	04 - MIXTECA	02 - HUAJUAPAN	340 - SAN PEDRO Y SAN PABLO TEQUIXTEPEC	0003 - SAN FRANCISCO HUAPANAPAN	PUNTO	18.13673738	-97.6732406	Ver Mapa
511 - VIVIENDA BIENESTAR	511001 - VIVIENDA BIENESTAR	CONSTRUCCIÓN DE PISO FIRME PARA EL MEJORAMIENTO DE LA VIVIENDA, EN LA LOCALIDAD SAN FRANCISCO HUAPANAPAN, MUNICIPIO SAN PEDRO Y SAN PABLO TEQUIXTEPEC.	VIV - VIVIENDA	04 - MIXTECA	02 - HUAJUAPAN	340 - SAN PEDRO Y SAN PABLO TEQUIXTEPEC	0003 - SAN FRANCISCO HUAPANAPAN	PUNTO	18.1378188	-97.67212155	Ver Mapa
511 - VIVIENDA BIENESTAR	511001 - VIVIENDA BIENESTAR	CONSTRUCCIÓN DE PISO FIRME PARA EL MEJORAMIENTO DE LA VIVIENDA, EN LA LOCALIDAD SAN FRANCISCO HUAPANAPAN, MUNICIPIO SAN PEDRO Y SAN PABLO TEQUIXTEPEC.	VIV - VIVIENDA	04 - MIXTECA	02 - HUAJUAPAN	340 - SAN PEDRO Y SAN PABLO TEQUIXTEPEC	0003 - SAN FRANCISCO HUAPANAPAN	PUNTO	18.13944508	-97.67220202	Ver Mapa
511 - VIVIENDA BIENESTAR	511001 - VIVIENDA BIENESTAR	CONSTRUCCIÓN DE PISO FIRME PARA EL MEJORAMIENTO DE LA VIVIENDA, EN LA LOCALIDAD SAN JOSÉ TRUJÁPAM, MUNICIPIO SAN PEDRO Y SAN PABLO TEQUIXTEPEC.	VIV - VIVIENDA	04 - MIXTECA	02 - HUAJUAPAN	340 - SAN PEDRO Y SAN PABLO TEQUIXTEPEC	0004 - SAN JOSÉ TRUJÁPAM	PUNTO	18.16525146	-97.64511889	Ver Mapa
511 - VIVIENDA BIENESTAR	511001 - VIVIENDA BIENESTAR	CONSTRUCCIÓN DE PISO FIRME PARA EL MEJORAMIENTO DE LA VIVIENDA, EN LA LOCALIDAD SAN JOSÉ TRUJÁPAM, MUNICIPIO SAN PEDRO Y SAN PABLO TEQUIXTEPEC.	VIV - VIVIENDA	04 - MIXTECA	02 - HUAJUAPAN	340 - SAN PEDRO Y SAN PABLO TEQUIXTEPEC	0004 - SAN JOSÉ TRUJÁPAM	PUNTO	18.16693642	-97.645605	Ver Mapa
511 - VIVIENDA BIENESTAR	511001 - VIVIENDA BIENESTAR	CONSTRUCCIÓN DE PISO FIRME PARA EL MEJORAMIENTO DE LA VIVIENDA, EN LA LOCALIDAD SAN JOSÉ TRUJÁPAM, MUNICIPIO SAN PEDRO Y SAN PABLO TEQUIXTEPEC.	VIV - VIVIENDA	04 - MIXTECA	02 - HUAJUAPAN	340 - SAN PEDRO Y SAN PABLO TEQUIXTEPEC	0004 - SAN JOSÉ TRUJÁPAM	PUNTO	18.16780804	-97.6481728	Ver Mapa
511 - VIVIENDA BIENESTAR	511001 - VIVIENDA BIENESTAR	CONSTRUCCIÓN DE PISO FIRME PARA EL MEJORAMIENTO DE LA VIVIENDA, EN LA LOCALIDAD SAN JOSÉ TRUJÁPAM, MUNICIPIO SAN PEDRO Y SAN PABLO TEQUIXTEPEC.	VIV - VIVIENDA	04 - MIXTECA	02 - HUAJUAPAN	340 - SAN PEDRO Y SAN PABLO TEQUIXTEPEC	0004 - SAN JOSÉ TRUJÁPAM	PUNTO	18.16780862	-97.64787831	Ver Mapa
511 - VIVIENDA BIENESTAR	511001 - VIVIENDA BIENESTAR	CONSTRUCCIÓN DE PISO FIRME PARA EL MEJORAMIENTO DE LA VIVIENDA, EN LA LOCALIDAD SANTA MARÍA MIXQUIXTLAHUACA, MUNICIPIO SAN PEDRO Y SAN PABLO TEQUIXTEPEC.	VIV - VIVIENDA	04 - MIXTECA	02 - HUAJUAPAN	340 - SAN PEDRO Y SAN PABLO TEQUIXTEPEC	0002 - SANTA MARÍA MIXQUIXTLAHUACA	PUNTO	18.09888013	-97.61366559	Ver Mapa
511 - VIVIENDA BIENESTAR	511001 - VIVIENDA BIENESTAR	CONSTRUCCIÓN DE PISO FIRME PARA EL MEJORAMIENTO DE LA VIVIENDA, EN LA LOCALIDAD SANTA MARÍA MIXQUIXTLAHUACA, MUNICIPIO SAN PEDRO Y SAN PABLO TEQUIXTEPEC.	VIV - VIVIENDA	04 - MIXTECA	02 - HUAJUAPAN	340 - SAN PEDRO Y SAN PABLO TEQUIXTEPEC	0002 - SANTA MARÍA MIXQUIXTLAHUACA	PUNTO	18.09938715	-97.61387567	Ver Mapa
511 - VIVIENDA BIENESTAR	511001 - VIVIENDA BIENESTAR	CONSTRUCCIÓN DE PISO FIRME PARA EL MEJORAMIENTO DE LA VIVIENDA, EN LA LOCALIDAD SANTA MARÍA MIXQUIXTLAHUACA, MUNICIPIO SAN PEDRO Y SAN PABLO TEQUIXTEPEC.	VIV - VIVIENDA	04 - MIXTECA	02 - HUAJUAPAN	340 - SAN PEDRO Y SAN PABLO TEQUIXTEPEC	0002 - SANTA MARÍA MIXQUIXTLAHUACA	PUNTO	18.10050748	-97.6151297	Ver Mapa
511 - VIVIENDA BIENESTAR	511001 - VIVIENDA BIENESTAR	CONSTRUCCIÓN DE PISO FIRME PARA EL MEJORAMIENTO DE LA VIVIENDA, EN LA LOCALIDAD SANTA MARÍA MIXQUIXTLAHUACA, MUNICIPIO SAN PEDRO Y SAN PABLO TEQUIXTEPEC.	VIV - VIVIENDA	04 - MIXTECA	02 - HUAJUAPAN	340 - SAN PEDRO Y SAN PABLO TEQUIXTEPEC	0002 - SANTA MARÍA MIXQUIXTLAHUACA	PUNTO	18.10062631	-97.61488594	Ver Mapa
511 - VIVIENDA BIENESTAR	511001 - VIVIENDA BIENESTAR	CONSTRUCCIÓN DE PISO FIRME PARA EL MEJORAMIENTO DE LA VIVIENDA, EN LA LOCALIDAD SANTA MARÍA MIXQUIXTLAHUACA, MUNICIPIO SAN PEDRO Y SAN PABLO TEQUIXTEPEC.	VIV - VIVIENDA	04 - MIXTECA	02 - HUAJUAPAN	340 - SAN PEDRO Y SAN PABLO TEQUIXTEPEC	0002 - SANTA MARÍA MIXQUIXTLAHUACA	PUNTO	18.10152508	-97.61222131	Ver Mapa
511 - VIVIENDA BIENESTAR	511001 - VIVIENDA BIENESTAR	CONSTRUCCIÓN DE PISO FIRME PARA EL MEJORAMIENTO DE LA VIVIENDA, EN LA LOCALIDAD SAN MIGUEL IXTÁPAM, MUNICIPIO SAN PEDRO Y SAN PABLO TEQUIXTEPEC.	VIV - VIVIENDA	04 - MIXTECA	02 - HUAJUAPAN	340 - SAN PEDRO Y SAN PABLO TEQUIXTEPEC	0006 - SAN MIGUEL IXTÁPAM	PUNTO	18.04636357	-97.8349962	Ver Mapa
511 - VIVIENDA BIENESTAR	511001 - VIVIENDA BIENESTAR	CONSTRUCCIÓN DE PISO FIRME PARA EL MEJORAMIENTO DE LA VIVIENDA, EN LA LOCALIDAD SAN MIGUEL IXTÁPAM, MUNICIPIO SAN PEDRO Y SAN PABLO TEQUIXTEPEC.	VIV - VIVIENDA	04 - MIXTECA	02 - HUAJUAPAN	340 - SAN PEDRO Y SAN PABLO TEQUIXTEPEC	0006 - SAN MIGUEL IXTÁPAM	PUNTO	18.04657965	-97.83075153	Ver Mapa

UNIDAD RESPONSABLE	UNIDAD EJECUTORA	NOMBRE ACTIVIDAD	VERTIENTE	REGION	DISTRITO	MUNICIPIO	LOCALIDAD	TIPO AREA GEOGRAFICA	LATITUD	LONGITUD	CONSULTAR
511 - VIVIENDA BIENESTAR	511001 - VIVIENDA BIENESTAR	CONSTRUCCIÓN DE PISO FIRME PARA EL MEJORAMIENTO DE LA VIVIENDA, EN LA LOCALIDAD EL TECOLOTE, MUNICIPIO SAN FELIPE TEJALÁPAM.	VIV - VIVIENDA	08 - VALLES CENTRALES	11 - ETLA	135 - SAN FELIPE TEJALÁPAM	0006 - EL TECOLOTE	PUNTO	17.102544	-96.858969	Ver Mapa
511 - VIVIENDA BIENESTAR	511001 - VIVIENDA BIENESTAR	CONSTRUCCIÓN DE PISO FIRME PARA EL MEJORAMIENTO DE LA VIVIENDA, EN LA LOCALIDAD EL TECOLOTE, MUNICIPIO SAN FELIPE TEJALÁPAM.	VIV - VIVIENDA	08 - VALLES CENTRALES	11 - ETLA	135 - SAN FELIPE TEJALÁPAM	0006 - EL TECOLOTE	PUNTO	17.102731	-96.856991	Ver Mapa
511 - VIVIENDA BIENESTAR	511001 - VIVIENDA BIENESTAR	CONSTRUCCIÓN DE PISO FIRME PARA EL MEJORAMIENTO DE LA VIVIENDA, EN LA LOCALIDAD SAN MIGUEL IXTÁPAM, MUNICIPIO SAN PEDRO Y SAN PABLO TEQUIXTEPEC.	VIV - VIVIENDA	04 - MIXTECA	02 - HUAJUAPAN	340 - SAN PEDRO Y SAN PABLO TEQUIXTEPEC	0006 - SAN MIGUEL IXTÁPAM	PUNTO	18.04771496	-97.82881787	Ver Mapa
511 - VIVIENDA BIENESTAR	511001 - VIVIENDA BIENESTAR	CONSTRUCCIÓN DE PISO FIRME PARA EL MEJORAMIENTO DE LA VIVIENDA, EN LA LOCALIDAD SAN MIGUEL IXTÁPAM, MUNICIPIO SAN PEDRO Y SAN PABLO TEQUIXTEPEC.	VIV - VIVIENDA	04 - MIXTECA	02 - HUAJUAPAN	340 - SAN PEDRO Y SAN PABLO TEQUIXTEPEC	0006 - SAN MIGUEL IXTÁPAM	PUNTO	18.04800948	-97.83205664	Ver Mapa
511 - VIVIENDA BIENESTAR	511001 - VIVIENDA BIENESTAR	CONSTRUCCIÓN DE PISO FIRME PARA EL MEJORAMIENTO DE LA VIVIENDA, EN LA LOCALIDAD SAN MIGUEL IXTÁPAM, MUNICIPIO SAN PEDRO Y SAN PABLO TEQUIXTEPEC.	VIV - VIVIENDA	04 - MIXTECA	02 - HUAJUAPAN	340 - SAN PEDRO Y SAN PABLO TEQUIXTEPEC	0006 - SAN MIGUEL IXTÁPAM	PUNTO	18.04836624	-97.82782122	Ver Mapa
511 - VIVIENDA BIENESTAR	511001 - VIVIENDA BIENESTAR	CONSTRUCCIÓN DE PISO FIRME PARA EL MEJORAMIENTO DE LA VIVIENDA, EN LA LOCALIDAD SAN MIGUEL IXTÁPAM, MUNICIPIO SAN PEDRO Y SAN PABLO TEQUIXTEPEC.	VIV - VIVIENDA	04 - MIXTECA	02 - HUAJUAPAN	340 - SAN PEDRO Y SAN PABLO TEQUIXTEPEC	0006 - SAN MIGUEL IXTÁPAM	PUNTO	18.04865801	-97.83204453	Ver Mapa
539 - SISTEMA OPERADOR DE LOS SERVICIOS DE AGUA POTABLE Y ALCANTARILLADO	539002 - SERVICIOS DE INFRAESTRUCTURA PARA AGUA POTABLE Y SANEAMIENTO	REHABILITACIÓN DE 3 POZOS PROFUNDOS DE AGUA POTABLE EN LA LOCALIDAD DE SANTA CRUZ XOXOCOTLÁN, MUNICIPIO SANTA CRUZ XOXOCOTLÁN.	AGP - AGUA POTABLE	08 - VALLES CENTRALES	19 - CENTRO	385 - SANTA CRUZ XOXOCOTLÁN	0001 - SANTA CRUZ XOXOCOTLÁN	PUNTO	16.99919949	-96.71923098	Ver Mapa
539 - SISTEMA OPERADOR DE LOS SERVICIOS DE AGUA POTABLE Y ALCANTARILLADO	539002 - SERVICIOS DE INFRAESTRUCTURA PARA AGUA POTABLE Y SANEAMIENTO	REHABILITACIÓN DE 3 POZOS PROFUNDOS DE AGUA POTABLE EN LA LOCALIDAD DE SANTA CRUZ XOXOCOTLÁN, MUNICIPIO SANTA CRUZ XOXOCOTLÁN.	AGP - AGUA POTABLE	08 - VALLES CENTRALES	19 - CENTRO	385 - SANTA CRUZ XOXOCOTLÁN	0001 - SANTA CRUZ XOXOCOTLÁN	PUNTO	17.0108549	-96.71941849	Ver Mapa
539 - SISTEMA OPERADOR DE LOS SERVICIOS DE AGUA POTABLE Y ALCANTARILLADO	539002 - SERVICIOS DE INFRAESTRUCTURA PARA AGUA POTABLE Y SANEAMIENTO	REHABILITACIÓN DE 3 POZOS PROFUNDOS DE AGUA POTABLE EN LA LOCALIDAD DE SANTA CRUZ XOXOCOTLÁN, MUNICIPIO SANTA CRUZ XOXOCOTLÁN.	AGP - AGUA POTABLE	08 - VALLES CENTRALES	19 - CENTRO	385 - SANTA CRUZ XOXOCOTLÁN	0001 - SANTA CRUZ XOXOCOTLÁN	PUNTO	17.01539148	-96.72118506	Ver Mapa
539 - SISTEMA OPERADOR DE LOS SERVICIOS DE AGUA POTABLE Y ALCANTARILLADO	539002 - SERVICIOS DE INFRAESTRUCTURA PARA AGUA POTABLE Y SANEAMIENTO	REHABILITACIÓN DE POZO PROFUNDO DE AGUA POTABLE "SANTA ROSA IVO" LOCALIDAD DE SAN JACINTO AMILPAS, MUNICIPIO SAN JACINTO AMILPAS.	AGP - AGUA POTABLE	08 - VALLES CENTRALES	19 - CENTRO	157 - SAN JACINTO AMILPAS	0001 - SAN JACINTO AMILPAS	PUNTO	17.10355841	-96.75837555	Ver Mapa
106 - SECRETARÍA DE INFRAESTRUCTURAS Y COMUNICACIONES	106001 - OFICINA DEL SECRETARIO DE INFRAESTRUCTURAS Y COMUNICACIONES	CONSTRUCCIÓN DE AGENCIA MUNICIPAL EN LA LOCALIDAD DE SAN FRANCISCO SAYULTEPEC, MUNICIPIO DE SAN JUAN CACAHUATEPEC	IGU - INFRAESTRUCTURA GUBERNAMENTAL	02 - COSTA	21 - JAMILTEPEC	185 - SAN JUAN CACAHUATEPEC	0014 - SAN FRANCISCO SAYULTEPEC	PUNTO	16.59582	-98.13099	Ver Mapa
511 - VIVIENDA BIENESTAR	511001 - VIVIENDA BIENESTAR	CONSTRUCCIÓN DE PISO FIRME PARA EL MEJORAMIENTO DE LA VIVIENDA, EN LA LOCALIDAD EL CAMPAMENTO (LA DESVIACIÓN), MUNICIPIO SANTIAGO NACALTEPEC.	VIV - VIVIENDA	01 - SIERRA DE FLORES MAGÓN	05 - CUICATLÁN	478 - SANTIAGO NACALTEPEC	0016 - EL CAMPAMENTO (LA DESVIACIÓN)	PUNTO	17.56781628	-96.94591146	Ver Mapa
511 - VIVIENDA BIENESTAR	511001 - VIVIENDA BIENESTAR	CONSTRUCCIÓN DE PISO FIRME PARA EL MEJORAMIENTO DE LA VIVIENDA, EN LA LOCALIDAD SAN JOSÉ ARAGÓN, MUNICIPIO SANTIAGO NACALTEPEC.	VIV - VIVIENDA	01 - SIERRA DE FLORES MAGÓN	05 - CUICATLÁN	478 - SANTIAGO NACALTEPEC	0002 - SAN JOSÉ ARAGÓN	PUNTO	17.49550227	-96.83058735	Ver Mapa
511 - VIVIENDA BIENESTAR	511001 - VIVIENDA BIENESTAR	CONSTRUCCIÓN DE PISO FIRME PARA EL MEJORAMIENTO DE LA VIVIENDA, EN LA LOCALIDAD SAN JOSÉ ARAGÓN, MUNICIPIO SANTIAGO NACALTEPEC.	VIV - VIVIENDA	01 - SIERRA DE FLORES MAGÓN	05 - CUICATLÁN	478 - SANTIAGO NACALTEPEC	0002 - SAN JOSÉ ARAGÓN	PUNTO	17.49564832	-96.83014316	Ver Mapa
511 - VIVIENDA BIENESTAR	511001 - VIVIENDA BIENESTAR	CONSTRUCCIÓN DE PISO FIRME PARA EL MEJORAMIENTO DE LA VIVIENDA, EN LA LOCALIDAD SAN JOSÉ ARAGÓN, MUNICIPIO SANTIAGO NACALTEPEC.	VIV - VIVIENDA	01 - SIERRA DE FLORES MAGÓN	05 - CUICATLÁN	478 - SANTIAGO NACALTEPEC	0002 - SAN JOSÉ ARAGÓN	PUNTO	17.49584722	-96.83069996	Ver Mapa
511 - VIVIENDA BIENESTAR	511001 - VIVIENDA BIENESTAR	CONSTRUCCIÓN DE PISO FIRME PARA EL MEJORAMIENTO DE LA VIVIENDA, EN LA LOCALIDAD SAN JOSÉ ARAGÓN, MUNICIPIO SANTIAGO NACALTEPEC.	VIV - VIVIENDA	01 - SIERRA DE FLORES MAGÓN	05 - CUICATLÁN	478 - SANTIAGO NACALTEPEC	0002 - SAN JOSÉ ARAGÓN	PUNTO	17.49598092	-96.83000511	Ver Mapa
511 - VIVIENDA BIENESTAR	511001 - VIVIENDA BIENESTAR	CONSTRUCCIÓN DE PISO FIRME PARA EL MEJORAMIENTO DE LA VIVIENDA, EN LA LOCALIDAD SAN JOSÉ ARAGÓN, MUNICIPIO SANTIAGO NACALTEPEC.	VIV - VIVIENDA	01 - SIERRA DE FLORES MAGÓN	05 - CUICATLÁN	478 - SANTIAGO NACALTEPEC	0002 - SAN JOSÉ ARAGÓN	PUNTO	17.49693354	-96.83054071	Ver Mapa
511 - VIVIENDA BIENESTAR	511001 - VIVIENDA BIENESTAR	CONSTRUCCIÓN DE PISO FIRME PARA EL MEJORAMIENTO DE LA VIVIENDA, EN LA LOCALIDAD SAN JUAN TONALTEPEC, MUNICIPIO SANTIAGO NACALTEPEC.	VIV - VIVIENDA	01 - SIERRA DE FLORES MAGÓN	05 - CUICATLÁN	478 - SANTIAGO NACALTEPEC	0005 - SAN JUAN TONALTEPEC	PUNTO	17.56960232	-96.95839298	Ver Mapa
511 - VIVIENDA BIENESTAR	511001 - VIVIENDA BIENESTAR	CONSTRUCCIÓN DE PISO FIRME PARA EL MEJORAMIENTO DE LA VIVIENDA, EN LA LOCALIDAD SAN JUAN TONALTEPEC, MUNICIPIO SANTIAGO NACALTEPEC.	VIV - VIVIENDA	01 - SIERRA DE FLORES MAGÓN	05 - CUICATLÁN	478 - SANTIAGO NACALTEPEC	0005 - SAN JUAN TONALTEPEC	PUNTO	17.56982473	-96.95721641	Ver Mapa
511 - VIVIENDA BIENESTAR	511001 - VIVIENDA BIENESTAR	CONSTRUCCIÓN DE PISO FIRME PARA EL MEJORAMIENTO DE LA VIVIENDA, EN LA LOCALIDAD SAN JUAN TONALTEPEC, MUNICIPIO SANTIAGO NACALTEPEC.	VIV - VIVIENDA	01 - SIERRA DE FLORES MAGÓN	05 - CUICATLÁN	478 - SANTIAGO NACALTEPEC	0005 - SAN JUAN TONALTEPEC	PUNTO	17.57084997	-96.95749694	Ver Mapa
511 - VIVIENDA BIENESTAR	511001 - VIVIENDA BIENESTAR	CONSTRUCCIÓN DE PISO FIRME PARA EL MEJORAMIENTO DE LA VIVIENDA, EN LA LOCALIDAD SAN JUAN TONALTEPEC, MUNICIPIO SANTIAGO NACALTEPEC.	VIV - VIVIENDA	01 - SIERRA DE FLORES MAGÓN	05 - CUICATLÁN	478 - SANTIAGO NACALTEPEC	0005 - SAN JUAN TONALTEPEC	PUNTO	17.57139266	-96.9578731	Ver Mapa
511 - VIVIENDA BIENESTAR	511001 - VIVIENDA BIENESTAR	CONSTRUCCIÓN DE PISO FIRME PARA EL MEJORAMIENTO DE LA VIVIENDA, EN LA LOCALIDAD SAN JUAN TONALTEPEC, MUNICIPIO SANTIAGO NACALTEPEC.	VIV - VIVIENDA	01 - SIERRA DE FLORES MAGÓN	05 - CUICATLÁN	478 - SANTIAGO NACALTEPEC	0005 - SAN JUAN TONALTEPEC	PUNTO	17.5717967	-96.95739194	Ver Mapa
511 - VIVIENDA BIENESTAR	511001 - VIVIENDA BIENESTAR	CONSTRUCCIÓN DE PISO FIRME PARA EL MEJORAMIENTO DE LA VIVIENDA, EN LA LOCALIDAD LA UNIÓN, MUNICIPIO SANTIAGO NACALTEPEC.	VIV - VIVIENDA	01 - SIERRA DE FLORES MAGÓN	05 - CUICATLÁN	478 - SANTIAGO NACALTEPEC	0006 - LA UNIÓN	PUNTO	17.49525738	-96.84187339	Ver Mapa
511 - VIVIENDA BIENESTAR	511001 - VIVIENDA BIENESTAR	CONSTRUCCIÓN DE PISO FIRME PARA EL MEJORAMIENTO DE LA VIVIENDA, EN LA LOCALIDAD LA UNIÓN, MUNICIPIO SANTIAGO NACALTEPEC.	VIV - VIVIENDA	01 - SIERRA DE FLORES MAGÓN	05 - CUICATLÁN	478 - SANTIAGO NACALTEPEC	0006 - LA UNIÓN	PUNTO	17.49556529	-96.84174382	Ver Mapa
511 - VIVIENDA BIENESTAR	511001 - VIVIENDA BIENESTAR	CONSTRUCCIÓN DE PISO FIRME PARA EL MEJORAMIENTO DE LA VIVIENDA, EN LA LOCALIDAD LA UNIÓN, MUNICIPIO SANTIAGO NACALTEPEC.	VIV - VIVIENDA	01 - SIERRA DE FLORES MAGÓN	05 - CUICATLÁN	478 - SANTIAGO NACALTEPEC	0006 - LA UNIÓN	PUNTO	17.49593026	-96.84206277	Ver Mapa
511 - VIVIENDA BIENESTAR	511001 - VIVIENDA BIENESTAR	CONSTRUCCIÓN DE PISO FIRME PARA EL MEJORAMIENTO DE LA VIVIENDA, EN LA LOCALIDAD LA UNIÓN, MUNICIPIO SANTIAGO NACALTEPEC.	VIV - VIVIENDA	01 - SIERRA DE FLORES MAGÓN	05 - CUICATLÁN	478 - SANTIAGO NACALTEPEC	0006 - LA UNIÓN	PUNTO	17.49597843	-96.84164056	Ver Mapa
511 - VIVIENDA BIENESTAR	511001 - VIVIENDA BIENESTAR	CONSTRUCCIÓN DE PISO FIRME PARA EL MEJORAMIENTO DE LA VIVIENDA, EN LA LOCALIDAD LA UNIÓN, MUNICIPIO SANTIAGO NACALTEPEC.	VIV - VIVIENDA	01 - SIERRA DE FLORES MAGÓN	05 - CUICATLÁN	478 - SANTIAGO NACALTEPEC	0006 - LA UNIÓN	PUNTO	17.49644128	-96.84212357	Ver Mapa
511 - VIVIENDA BIENESTAR	511001 - VIVIENDA BIENESTAR	CONSTRUCCIÓN DE PISO FIRME PARA EL MEJORAMIENTO DE LA VIVIENDA, EN LA LOCALIDAD LA UNIÓN, MUNICIPIO SANTIAGO NACALTEPEC.	VIV - VIVIENDA	01 - SIERRA DE FLORES MAGÓN	05 - CUICATLÁN	478 - SANTIAGO NACALTEPEC	0006 - LA UNIÓN	PUNTO	17.49651342	-96.84144691	Ver Mapa

UNIDAD RESPONSABLE	UNIDAD EJECUTORA	NOMBRE ACTIVIDAD	VERTIENTE	REGION	DISTRITO	MUNICIPIO	LOCALIDAD	TIPO AREA GEOGRAFICA	LATITUD	LONGITUD	CONSULTAR
511 - VIVIENDA BIENESTAR	511001 - VIVIENDA BIENESTAR	CONSTRUCCIÓN DE PISO FIRME PARA EL MEJORAMIENTO DE LA VIVIENDA, EN LA LOCALIDAD EL TECOLOTE, MUNICIPIO SAN FELIPE TEJALÁPAM.	VIV - VIVIENDA	08 - VALLES CENTRALES	11 - ETLA	135 - SAN FELIPE TEJALÁPAM	0006 - EL TECOLOTE	PUNTO	17.102544	-96.858969	Ver Mapa
511 - VIVIENDA BIENESTAR	511001 - VIVIENDA BIENESTAR	CONSTRUCCIÓN DE PISO FIRME PARA EL MEJORAMIENTO DE LA VIVIENDA, EN LA LOCALIDAD EL TECOLOTE, MUNICIPIO SAN FELIPE TEJALÁPAM.	VIV - VIVIENDA	08 - VALLES CENTRALES	11 - ETLA	135 - SAN FELIPE TEJALÁPAM	0006 - EL TECOLOTE	PUNTO	17.102731	-96.856991	Ver Mapa
106 - SECRETARÍA DE INFRAESTRUCTURAS Y COMUNICACIONES	106001 - OFICINA DEL SECRETARIO DE INFRAESTRUCTURAS Y COMUNICACIONES	EQUIPAMIENTO CON ELECTRIFICACIÓN NO CONVENCIONAL (PANEL SOLAR FOTOVOLTAICO) PARA EL MEJORAMIENTO DE LA VIVIENDA, EN LA LOCALIDAD UNIÓN DE LOS ÁNGELES, MUNICIPIO SANTIAGO JUXTLAHUACA.	ELE - ELECTRIFICACION	04 - MIXTECA	08 - JUXTLAHUACA	469 - SANTIAGO JUXTLAHUACA	0079 - UNIÓN DE LOS ÁNGELES	PUNTO	17.16322028	-98.05547851	Ver Mapa
532 - INSTITUTO OAXAQUEÑO CONSTRUCTOR DE INFRAESTRUCTURA EDUCATIVA	532001 - INSTITUTO OAXAQUEÑO CONSTRUCTOR DE INFRAESTRUCTURA EDUCATIVA	CONSTRUCCIÓN DE TECHADO EN ÁREA DE IMPARTICIÓN DE EDUCACIÓN FÍSICA EN CECYTE EMSAD NÚM. 17 CON CLAVE ESCOLAR: 20EMS0017L, EN LA LOCALIDAD SAN JOSÉ DEL PACÍFICO, MUNICIPIO SAN MATEO RÍO HONDO.	EDI - EDUCACION E INVESTIGACION	07 - SIERRA SUR	26 - MIAHUATLÁN	254 - SAN MATEO RÍO HONDO	0009 - SAN JOSÉ DEL PACÍFICO	PUNTO	16.17094295	-96.48783922	Ver Mapa
532 - INSTITUTO OAXAQUEÑO CONSTRUCTOR DE INFRAESTRUCTURA EDUCATIVA	532001 - INSTITUTO OAXAQUEÑO CONSTRUCTOR DE INFRAESTRUCTURA EDUCATIVA	EQUIPAMIENTO PARA ESCUELA SECUNDARIA GENERAL "GUADALUPE HINOJOSA CUELLAR" CON CLAVE ESCOLAR: 20DES0084B, EN LA LOCALIDAD DE SANTA MARÍA TLAHUITOLTEPEC, MUNICIPIO DE SANTA MARÍA TLAHUITOLTEPEC.	EDI - EDUCACION E INVESTIGACION	06 - SIERRA DE JUÁREZ	14 - MIXE	437 - SANTA MARÍA TLAHUITOLTEPEC	0001 - SANTA MARÍA TLAHUITOLTEPEC	PUNTO	17.09496124	-96.05952158	Ver Mapa
106 - SECRETARÍA DE INFRAESTRUCTURAS Y COMUNICACIONES	106001 - OFICINA DEL SECRETARIO DE INFRAESTRUCTURAS Y COMUNICACIONES	CONSTRUCCIÓN DE PARQUE PÚBLICO "TABACHIN" EN LA AGENCIA DE MONTVOYA, LOCALIDAD DE OAXACA DE JUÁREZ, MUNICIPIO DE OAXACA DE JUÁREZ	URB - URBANIZACION	08 - VALLES CENTRALES	19 - CENTRO	067 - OAXACA DE JUÁREZ	0001 - OAXACA DE JUÁREZ	PUNTO	17.072005	-96.757412	Ver Mapa
106 - SECRETARÍA DE INFRAESTRUCTURAS Y COMUNICACIONES	106001 - OFICINA DEL SECRETARIO DE INFRAESTRUCTURAS Y COMUNICACIONES	CONSTRUCCIÓN DE PARQUE PÚBLICO "MAGNOLIA" EN LA AGENCIA DE SAN MARTÍN MEXICAPAN, LOCALIDAD DE OAXACA DE JUÁREZ, MUNICIPIO DE OAXACA DE JUÁREZ	URB - URBANIZACION	08 - VALLES CENTRALES	19 - CENTRO	067 - OAXACA DE JUÁREZ	0001 - OAXACA DE JUÁREZ	PUNTO	17.060332	-96.74301	Ver Mapa
106 - SECRETARÍA DE INFRAESTRUCTURAS Y COMUNICACIONES	106001 - OFICINA DEL SECRETARIO DE INFRAESTRUCTURAS Y COMUNICACIONES	CONSTRUCCIÓN DE PAVIMENTO CON CONCRETO HIDRAULICO EN LA CALLE VICENTE GUERRERO, EN LA LOCALIDAD DE SAN MIGUEL COPALA, MUNICIPIO DE PUTLA VILLA DE GUERRERO	URB - URBANIZACION	07 - SIERRA SUR	15 - PUTLA	073 - PUTLA VILLA DE GUERRERO	0120 - SAN MIGUEL COPALA	PUNTO	17.061458	-97.925221	Ver Mapa
106 - SECRETARÍA DE INFRAESTRUCTURAS Y COMUNICACIONES	106001 - OFICINA DEL SECRETARIO DE INFRAESTRUCTURAS Y COMUNICACIONES	CONSTRUCCIÓN DE PAVIMENTO CON CONCRETO HIDRAULICO EN LA CALLE VICENTE GUERRERO, EN LA LOCALIDAD DE SAN MIGUEL COPALA, MUNICIPIO DE PUTLA VILLA DE GUERRERO	URB - URBANIZACION	07 - SIERRA SUR	15 - PUTLA	073 - PUTLA VILLA DE GUERRERO	0120 - SAN MIGUEL COPALA	PUNTO	17.06226574	-97.92681211	Ver Mapa
106 - SECRETARÍA DE INFRAESTRUCTURAS Y COMUNICACIONES	106001 - OFICINA DEL SECRETARIO DE INFRAESTRUCTURAS Y COMUNICACIONES	CONSTRUCCIÓN DE PAVIMENTO CON CONCRETO HIDRAULICO EN LA CALLE VICENTE GUERRERO, EN LA LOCALIDAD DE SAN MIGUEL COPALA, MUNICIPIO DE PUTLA VILLA DE GUERRERO	URB - URBANIZACION	07 - SIERRA SUR	15 - PUTLA	073 - PUTLA VILLA DE GUERRERO	0120 - SAN MIGUEL COPALA	PUNTO	17.06269862	-97.92779135	Ver Mapa
106 - SECRETARÍA DE INFRAESTRUCTURAS Y COMUNICACIONES	106001 - OFICINA DEL SECRETARIO DE INFRAESTRUCTURAS Y COMUNICACIONES	CONSTRUCCIÓN DE PARQUE PÚBLICO "FRAMBOYANES" EN LA AGENCIA DE 5 SEÑORES, LOCALIDAD DE OAXACA DE JUÁREZ, MUNICIPIO DE OAXACA DE JUÁREZ	URB - URBANIZACION	08 - VALLES CENTRALES	19 - CENTRO	067 - OAXACA DE JUÁREZ	0001 - OAXACA DE JUÁREZ	PUNTO	17.052756	-96.711069	Ver Mapa
106 - SECRETARÍA DE INFRAESTRUCTURAS Y COMUNICACIONES	106001 - OFICINA DEL SECRETARIO DE INFRAESTRUCTURAS Y COMUNICACIONES	CONSTRUCCION DE PARQUE PÚBLICO "COLORIN" EN LA AGENCIA DE SAN JUAN CHAPULTEPEC, EN LA LOCALIDAD DE OAXACA DE JUÁREZ, MUNICIPIO DE OAXACA DE JUÁREZ	URB - URBANIZACION	08 - VALLES CENTRALES	19 - CENTRO	067 - OAXACA DE JUÁREZ	0001 - OAXACA DE JUÁREZ	PUNTO	17.05282196	-96.73926553	Ver Mapa
106 - SECRETARÍA DE INFRAESTRUCTURAS Y COMUNICACIONES	106001 - OFICINA DEL SECRETARIO DE INFRAESTRUCTURAS Y COMUNICACIONES	CONSTRUCCION DE PARQUE PÚBLICO "AZUCENA" EN LA AGENCIA MUNICIPAL DE SAN MARTÍN MEXICAPAN, LOCALIDAD DE OAXACA DE JUÁREZ, MUNICIPIO DE OAXACA DE JUÁREZ	URB - URBANIZACION	08 - VALLES CENTRALES	19 - CENTRO	067 - OAXACA DE JUÁREZ	0001 - OAXACA DE JUÁREZ	PUNTO	17.0658	-96.753206	Ver Mapa
106 - SECRETARÍA DE INFRAESTRUCTURAS Y COMUNICACIONES	106001 - OFICINA DEL SECRETARIO DE INFRAESTRUCTURAS Y COMUNICACIONES	CONSTRUCCIÓN DE PARQUE PÚBLICO "GARDENIA" EN LA AGENCIA MUNICIPAL DE DOLORES, EN LA LOCALIDAD DE OAXACA DE JUÁREZ, MUNICIPIO DE OAXACA DE JUÁREZ	URB - URBANIZACION	08 - VALLES CENTRALES	19 - CENTRO	067 - OAXACA DE JUÁREZ	0001 - OAXACA DE JUÁREZ	PUNTO	17.081828	-96.726737	Ver Mapa
106 - SECRETARÍA DE INFRAESTRUCTURAS Y COMUNICACIONES	106001 - OFICINA DEL SECRETARIO DE INFRAESTRUCTURAS Y COMUNICACIONES	CONSTRUCCIÓN DE PARQUE PÚBLICO "VIOLETA" EN LA UNIDAD HABITACIONAL HERMANOS FLORES MAGÓN, LOCALIDAD DE OAXACA DE JUÁREZ, MUNICIPIO DE OAXACA DE JUÁREZ	URB - URBANIZACION	08 - VALLES CENTRALES	19 - CENTRO	067 - OAXACA DE JUÁREZ	0001 - OAXACA DE JUÁREZ	PUNTO	17.084218	-96.695754	Ver Mapa
106 - SECRETARÍA DE INFRAESTRUCTURAS Y COMUNICACIONES	106001 - OFICINA DEL SECRETARIO DE INFRAESTRUCTURAS Y COMUNICACIONES	CONSTRUCCIÓN DE PARQUE PÚBLICO "JACARANDA" EN EX HACIENDA GANJIANI, LOCALIDAD DE OAXACA DE JUÁREZ, MUNICIPIO DE OAXACA DE JUÁREZ	URB - URBANIZACION	08 - VALLES CENTRALES	19 - CENTRO	067 - OAXACA DE JUÁREZ	0001 - OAXACA DE JUÁREZ	PUNTO	17.045186	-96.7169	Ver Mapa
106 - SECRETARÍA DE INFRAESTRUCTURAS Y COMUNICACIONES	106001 - OFICINA DEL SECRETARIO DE INFRAESTRUCTURAS Y COMUNICACIONES	CONSTRUCCIÓN DE PARQUE PÚBLICO "CLAVELES", LOCALIDAD DE OAXACA DE JUÁREZ, MUNICIPIO DE OAXACA DE JUÁREZ	URB - URBANIZACION	08 - VALLES CENTRALES	19 - CENTRO	067 - OAXACA DE JUÁREZ	0001 - OAXACA DE JUÁREZ	PUNTO	17.098994	-96.703811	Ver Mapa
117 - SECRETARÍA DE ADMINISTRACIÓN	117001 - OFICINA DEL SECRETARIO DE ADMINISTRACIÓN	MANTENIMIENTO INTEGRAL A EDIFICIO DESTINADO AL SERVICIO PÚBLICO, A CARGO DE LA SECRETARÍA DE ADMINISTRACIÓN (SEGUNDA ETAPA).	IGU - INFRAESTRUCTURA GUBERNAMENTAL	08 - VALLES CENTRALES	19 - CENTRO	067 - OAXACA DE JUÁREZ	0001 - OAXACA DE JUÁREZ	PUNTO	17.0596449	-96.7163324	Ver Mapa
540 - SERVICIOS DE SALUD DE OAXACA	540001 - DIRECCIÓN GENERAL DE SERVICIOS DE SALUD	CONSTRUCCIÓN DE CENTRO DE RENDIMIENTO DEPORTIVO INCLUSIVO EN LAS INSTALACIONES DEL SISTEMA ESTATAL PARA EL DESARROLLO INTEGRAL DE LA FAMILIA, EN LA LOCALIDAD DE OAXACA DE JUÁREZ, MUNICIPIO DE OAXACA DE JUÁREZ	SAL - SALUD	08 - VALLES CENTRALES	19 - CENTRO	067 - OAXACA DE JUÁREZ	0001 - OAXACA DE JUÁREZ	PUNTO	17.04837549	-96.72762301	Ver Mapa
540 - SERVICIOS DE SALUD DE OAXACA	540001 - DIRECCIÓN GENERAL DE SERVICIOS DE SALUD	CONSTRUCCIÓN DEL CENTRO DE REHABILITACIÓN EN LA LOCALIDAD DE SANTA CRUZ XOXOCOTLÁN, MUNICIPIO DE SANTA CRUZ XOXOCOTLÁN	SAL - SALUD	08 - VALLES CENTRALES	19 - CENTRO	385 - SANTA CRUZ XOXOCOTLÁN	0001 - SANTA CRUZ XOXOCOTLÁN	PUNTO	17.023746	-96.716436	Ver Mapa
106 - SECRETARÍA DE INFRAESTRUCTURAS Y COMUNICACIONES	106001 - OFICINA DEL SECRETARIO DE INFRAESTRUCTURAS Y COMUNICACIONES	CONSTRUCCION DE ALBERGUE PARA LA ATENCION DE NIÑAS, NIÑOS Y ADOLESCENTES MIGRANTES ACOMPAÑADOS EN EL MUNICIPIO DE SAN PEDRO TAPANATEPEC, OAXACA (SEGUNDA ETAPA)	URB - URBANIZACION	03 - ISTMO	29 - JUCHITÁN	327 - SAN PEDRO TAPANATEPEC	0001 - SAN PEDRO TAPANATEPEC	PUNTO	16.360335	-94.188346	Ver Mapa
512 - COMISIÓN ESTATAL DEL AGUA PARA EL BIENESTAR	512001 - COMISIÓN ESTATAL DEL AGUA PARA EL BIENESTAR	REHABILITACIÓN DEL SISTEMA DE AGUA POTABLE EN LA LOCALIDAD SANTO DOMINGO TEOJOMULCO, MUNICIPIO SANTO DOMINGO TEOJOMULCO	AGP - AGUA POTABLE	07 - SIERRA SUR	23 - SOLA DE VEGA	516 - SANTO DOMINGO TEOJOMULCO	0001 - SANTO DOMINGO TEOJOMULCO	POLILINEA	16.57760866	-97.22031178	Ver Mapa
512 - COMISIÓN ESTATAL DEL AGUA PARA EL BIENESTAR	512001 - COMISIÓN ESTATAL DEL AGUA PARA EL BIENESTAR	REHABILITACIÓN DEL SISTEMA DE AGUA POTABLE EN LA LOCALIDAD SANTO DOMINGO TEOJOMULCO, MUNICIPIO SANTO DOMINGO TEOJOMULCO	AGP - AGUA POTABLE	07 - SIERRA SUR	23 - SOLA DE VEGA	516 - SANTO DOMINGO TEOJOMULCO	0001 - SANTO DOMINGO TEOJOMULCO	POLILINEA	16.57761659	-97.22069156	Ver Mapa
512 - COMISIÓN ESTATAL DEL AGUA PARA EL BIENESTAR	512001 - COMISIÓN ESTATAL DEL AGUA PARA EL BIENESTAR	REHABILITACIÓN DEL SISTEMA DE AGUA POTABLE EN LA LOCALIDAD SANTO DOMINGO TEOJOMULCO, MUNICIPIO SANTO DOMINGO TEOJOMULCO	AGP - AGUA POTABLE	07 - SIERRA SUR	23 - SOLA DE VEGA	516 - SANTO DOMINGO TEOJOMULCO	0001 - SANTO DOMINGO TEOJOMULCO	POLILINEA	16.57769621	-97.22098878	Ver Mapa
512 - COMISIÓN ESTATAL DEL AGUA PARA EL BIENESTAR	512001 - COMISIÓN ESTATAL DEL AGUA PARA EL BIENESTAR	REHABILITACIÓN DEL SISTEMA DE AGUA POTABLE EN LA LOCALIDAD SANTO DOMINGO TEOJOMULCO, MUNICIPIO SANTO DOMINGO TEOJOMULCO	AGP - AGUA POTABLE	07 - SIERRA SUR	23 - SOLA DE VEGA	516 - SANTO DOMINGO TEOJOMULCO	0001 - SANTO DOMINGO TEOJOMULCO	POLILINEA	16.57776656	-97.22127019	Ver Mapa
512 - COMISIÓN ESTATAL DEL AGUA PARA EL BIENESTAR	512001 - COMISIÓN ESTATAL DEL AGUA PARA EL BIENESTAR	REHABILITACIÓN DEL SISTEMA DE AGUA POTABLE EN LA LOCALIDAD SANTO DOMINGO TEOJOMULCO, MUNICIPIO SANTO DOMINGO TEOJOMULCO	AGP - AGUA POTABLE	07 - SIERRA SUR	23 - SOLA DE VEGA	516 - SANTO DOMINGO TEOJOMULCO	0001 - SANTO DOMINGO TEOJOMULCO	POLILINEA	16.57791357	-97.22151703	Ver Mapa

UNIDAD RESPONSABLE	UNIDAD EJECUTORA	NOMBRE ACTIVIDAD	VERTIENTE	REGIÓN	DISTRITO	MUNICIPIO	LOCALIDAD	TIPO AREA GEOGRÁFICA	LATITUD	LONGITUD	CONSULTAR
511 - VIVIENDA BIENESTAR	511001 - VIVIENDA BIENESTAR	CONSTRUCCIÓN DE PISO FIRME PARA EL MEJORAMIENTO DE LA VIVIENDA, EN LA LOCALIDAD EL TECOLOTE, MUNICIPIO SAN FELIPE TEJALÁPAM.	VIV - VIVIENDA	08 - VALLES CENTRALES	11 - ETLA	135 - SAN FELIPE TEJALÁPAM	0006 - EL TECOLOTE	PUNTO	17.102544	-96.858969	Ver Mapa
511 - VIVIENDA BIENESTAR	511001 - VIVIENDA BIENESTAR	CONSTRUCCIÓN DE PISO FIRME PARA EL MEJORAMIENTO DE LA VIVIENDA, EN LA LOCALIDAD EL TECOLOTE, MUNICIPIO SAN FELIPE TEJALÁPAM.	VIV - VIVIENDA	08 - VALLES CENTRALES	11 - ETLA	135 - SAN FELIPE TEJALÁPAM	0006 - EL TECOLOTE	PUNTO	17.102731	-96.856991	Ver Mapa
106 - SECRETARÍA DE INFRAESTRUCTURAS Y COMUNICACIONES	106001 - OFICINA DEL SECRETARIO DE INFRAESTRUCTURAS Y COMUNICACIONES	REHABILITACIÓN DE MUROS DE CONTENCIÓN EN LA CALLE ZARAGOZA (1RA ETAPA), EN LA LOCALIDAD DE SAN MELCHOR BETAZA, MUNICIPIO DE SAN MELCHOR BETAZA.	URB - URBANIZACIÓN	06 - SIERRA DE JUÁREZ	13 - VILLA ALTA	257 - SAN MELCHOR BETAZA	0001 - SAN MELCHOR BETAZA	PUNTO	17.25157044	-96.15256236	Ver Mapa
106 - SECRETARÍA DE INFRAESTRUCTURAS Y COMUNICACIONES	106001 - OFICINA DEL SECRETARIO DE INFRAESTRUCTURAS Y COMUNICACIONES	REHABILITACIÓN DE MUROS DE CONTENCIÓN EN LA CALLE ZARAGOZA (1RA ETAPA), EN LA LOCALIDAD DE SAN MELCHOR BETAZA, MUNICIPIO DE SAN MELCHOR BETAZA.	URB - URBANIZACIÓN	06 - SIERRA DE JUÁREZ	13 - VILLA ALTA	257 - SAN MELCHOR BETAZA	0001 - SAN MELCHOR BETAZA	PUNTO	17.25182066	-96.15318452	Ver Mapa
106 - SECRETARÍA DE INFRAESTRUCTURAS Y COMUNICACIONES	106001 - OFICINA DEL SECRETARIO DE INFRAESTRUCTURAS Y COMUNICACIONES	REHABILITACIÓN DE MUROS DE CONTENCIÓN EN LA CALLE ZARAGOZA (1RA ETAPA), EN LA LOCALIDAD DE SAN MELCHOR BETAZA, MUNICIPIO DE SAN MELCHOR BETAZA.	URB - URBANIZACIÓN	06 - SIERRA DE JUÁREZ	13 - VILLA ALTA	257 - SAN MELCHOR BETAZA	0001 - SAN MELCHOR BETAZA	PUNTO	17.25192296	-96.15281048	Ver Mapa
106 - SECRETARÍA DE INFRAESTRUCTURAS Y COMUNICACIONES	106001 - OFICINA DEL SECRETARIO DE INFRAESTRUCTURAS Y COMUNICACIONES	REHABILITACIÓN DE MUROS DE CONTENCIÓN EN LA CALLE ZARAGOZA (1RA ETAPA), EN LA LOCALIDAD DE SAN MELCHOR BETAZA, MUNICIPIO DE SAN MELCHOR BETAZA.	URB - URBANIZACIÓN	06 - SIERRA DE JUÁREZ	13 - VILLA ALTA	257 - SAN MELCHOR BETAZA	0001 - SAN MELCHOR BETAZA	PUNTO	17.25197833	-96.15293813	Ver Mapa
106 - SECRETARÍA DE INFRAESTRUCTURAS Y COMUNICACIONES	106001 - OFICINA DEL SECRETARIO DE INFRAESTRUCTURAS Y COMUNICACIONES	REHABILITACIÓN DE MUROS DE CONTENCIÓN EN LAS CALLES ZARAGOZA (2DA ETAPA), 13 DE JUNIO Y 5 DE MAYO (1RA ETAPA), EN LA LOCALIDAD DE SAN MELCHOR BETAZA, MUNICIPIO DE SAN MELCHOR BETAZA.	URB - URBANIZACIÓN	06 - SIERRA DE JUÁREZ	13 - VILLA ALTA	257 - SAN MELCHOR BETAZA	0001 - SAN MELCHOR BETAZA	PUNTO	17.2505994	-96.15208732	Ver Mapa
106 - SECRETARÍA DE INFRAESTRUCTURAS Y COMUNICACIONES	106001 - OFICINA DEL SECRETARIO DE INFRAESTRUCTURAS Y COMUNICACIONES	REHABILITACIÓN DE MUROS DE CONTENCIÓN EN LAS CALLES ZARAGOZA (2DA ETAPA), 13 DE JUNIO Y 5 DE MAYO (1RA ETAPA), EN LA LOCALIDAD DE SAN MELCHOR BETAZA, MUNICIPIO DE SAN MELCHOR BETAZA.	URB - URBANIZACIÓN	06 - SIERRA DE JUÁREZ	13 - VILLA ALTA	257 - SAN MELCHOR BETAZA	0001 - SAN MELCHOR BETAZA	PUNTO	17.25074938	-96.15141435	Ver Mapa
106 - SECRETARÍA DE INFRAESTRUCTURAS Y COMUNICACIONES	106001 - OFICINA DEL SECRETARIO DE INFRAESTRUCTURAS Y COMUNICACIONES	REHABILITACIÓN DE MUROS DE CONTENCIÓN EN LAS CALLES ZARAGOZA (2DA ETAPA), 13 DE JUNIO Y 5 DE MAYO (1RA ETAPA), EN LA LOCALIDAD DE SAN MELCHOR BETAZA, MUNICIPIO DE SAN MELCHOR BETAZA.	URB - URBANIZACIÓN	06 - SIERRA DE JUÁREZ	13 - VILLA ALTA	257 - SAN MELCHOR BETAZA	0001 - SAN MELCHOR BETAZA	PUNTO	17.25075277	-96.15183619	Ver Mapa
106 - SECRETARÍA DE INFRAESTRUCTURAS Y COMUNICACIONES	106001 - OFICINA DEL SECRETARIO DE INFRAESTRUCTURAS Y COMUNICACIONES	REHABILITACIÓN DE MUROS DE CONTENCIÓN EN LAS CALLES ZARAGOZA (2DA ETAPA), 13 DE JUNIO Y 5 DE MAYO (1RA ETAPA), EN LA LOCALIDAD DE SAN MELCHOR BETAZA, MUNICIPIO DE SAN MELCHOR BETAZA.	URB - URBANIZACIÓN	06 - SIERRA DE JUÁREZ	13 - VILLA ALTA	257 - SAN MELCHOR BETAZA	0001 - SAN MELCHOR BETAZA	PUNTO	17.25143872	-96.15174301	Ver Mapa
106 - SECRETARÍA DE INFRAESTRUCTURAS Y COMUNICACIONES	106001 - OFICINA DEL SECRETARIO DE INFRAESTRUCTURAS Y COMUNICACIONES	REHABILITACIÓN DE MUROS DE CONTENCIÓN EN LAS CALLES ZARAGOZA (2DA ETAPA), 13 DE JUNIO Y 5 DE MAYO (1RA ETAPA), EN LA LOCALIDAD DE SAN MELCHOR BETAZA, MUNICIPIO DE SAN MELCHOR BETAZA.	URB - URBANIZACIÓN	06 - SIERRA DE JUÁREZ	13 - VILLA ALTA	257 - SAN MELCHOR BETAZA	0001 - SAN MELCHOR BETAZA	PUNTO	17.25239291	-96.15202046	Ver Mapa
540 - SERVICIOS DE SALUD DE OAXACA	540001 - DIRECCIÓN GENERAL DE SERVICIOS DE SALUD	REHABILITACIÓN DE HOSPITAL COMUNITARIO EN LA LOCALIDAD DE IXTLÁN DE JUÁREZ	SAL - SALUD	06 - SIERRA DE JUÁREZ	12 - BENEMÉRITO DISTRITO DE IXTLÁN DE JUÁREZ	042 - IXTLÁN DE JUÁREZ	0001 - IXTLÁN DE JUÁREZ	PUNTO	17.32653657	-96.48993972	Ver Mapa
540 - SERVICIOS DE SALUD DE OAXACA	540001 - DIRECCIÓN GENERAL DE SERVICIOS DE SALUD	REHABILITACIÓN DE CENTRO DE SALUD URBANO DE 12 NÚCLEOS BÁSICOS Y MÁS, EN LA LOCALIDAD DE SALINA CRUZ, MUNICIPIO DE SALINA CRUZ	SAL - SALUD	03 - ISTMO	28 - TEHUANTEPEC	079 - SALINA CRUZ	0001 - SALINA CRUZ	PUNTO	16.18202838	-95.19475843	Ver Mapa
113 - SECRETARÍA DE FOMENTO AGROALIMENTARIO Y DESARROLLO RURAL	113001 - OFICINA DEL SECRETARIO DE FOMENTO AGROALIMENTARIO Y DESARROLLO RURAL	ESTUDIO PARA CONOCER EL POTENCIAL PRODUCTIVO DEL CULTIVO DE AMARANTO EN EL ESTADO DE OAXACA	AGR - DESARROLLO AGRICOLA	08 - VALLES CENTRALES	19 - CENTRO	115 - SAN BARTOLO COYOTEPEC	0002 - REYES MANTECÓN	PUNTO	16.9099807	-96.720373	Ver Mapa
113 - SECRETARÍA DE FOMENTO AGROALIMENTARIO Y DESARROLLO RURAL	113001 - OFICINA DEL SECRETARIO DE FOMENTO AGROALIMENTARIO Y DESARROLLO RURAL	ESTUDIO PARA CONOCER EL POTENCIAL PRODUCTIVO DEL CULTIVO DE GARBANZO EN LA REGIÓN VALLES CENTRALES	AGR - DESARROLLO AGRICOLA	08 - VALLES CENTRALES	19 - CENTRO	115 - SAN BARTOLO COYOTEPEC	0002 - REYES MANTECÓN	PUNTO	16.9099807	-96.720373	Ver Mapa
113 - SECRETARÍA DE FOMENTO AGROALIMENTARIO Y DESARROLLO RURAL	113001 - OFICINA DEL SECRETARIO DE FOMENTO AGROALIMENTARIO Y DESARROLLO RURAL	ESTUDIO PARA CONOCER EL POTENCIAL PRODUCTIVO DEL CULTIVO DE MANZANA EN LAS REGIONES SIERRA DE JUÁREZ Y SIERRA DE FLORES MAGÓN	AGR - DESARROLLO AGRICOLA	08 - VALLES CENTRALES	19 - CENTRO	115 - SAN BARTOLO COYOTEPEC	0002 - REYES MANTECÓN	PUNTO	16.9099807	-96.720373	Ver Mapa
113 - SECRETARÍA DE FOMENTO AGROALIMENTARIO Y DESARROLLO RURAL	113001 - OFICINA DEL SECRETARIO DE FOMENTO AGROALIMENTARIO Y DESARROLLO RURAL	ESTUDIO PARA CONOCER EL POTENCIAL PRODUCTIVO DEL CULTIVO DE COCO EN LA REGIÓN COSTA	AGR - DESARROLLO AGRICOLA	08 - VALLES CENTRALES	19 - CENTRO	115 - SAN BARTOLO COYOTEPEC	0002 - REYES MANTECÓN	PUNTO	16.9099807	-96.720373	Ver Mapa
113 - SECRETARÍA DE FOMENTO AGROALIMENTARIO Y DESARROLLO RURAL	113001 - OFICINA DEL SECRETARIO DE FOMENTO AGROALIMENTARIO Y DESARROLLO RURAL	ESTUDIO PARA CONOCER EL POTENCIAL PRODUCTIVO DEL CULTIVO DE PERA EN LA REGIÓN SIERRA DE JUÁREZ	AGR - DESARROLLO AGRICOLA	08 - VALLES CENTRALES	19 - CENTRO	115 - SAN BARTOLO COYOTEPEC	0002 - REYES MANTECÓN	PUNTO	16.9099807	-96.720373	Ver Mapa
113 - SECRETARÍA DE FOMENTO AGROALIMENTARIO Y DESARROLLO RURAL	113001 - OFICINA DEL SECRETARIO DE FOMENTO AGROALIMENTARIO Y DESARROLLO RURAL	COMPRA DE INSUMOS AGRÍCOLAS PARA CULTIVO DE MAÍZ EN EL ESTADO DE OAXACA	AGR - DESARROLLO AGRICOLA	08 - VALLES CENTRALES	19 - CENTRO	115 - SAN BARTOLO COYOTEPEC	0002 - REYES MANTECÓN	PUNTO	16.9099807	-96.720373	Ver Mapa
403 - UNIVERSIDAD AUTÓNOMA "BENITO JUÁREZ" DE OAXACA	403001 - UNIVERSIDAD AUTÓNOMA "BENITO JUÁREZ" DE OAXACA	CONSTRUCCIÓN DE VELARIA EN LA EXPLANADA DEL EDIFICIO "B" DE RECTORIA 1A. ETAPA	EDI - EDUCACIÓN E INVESTIGACION	08 - VALLES CENTRALES	19 - CENTRO	067 - OAXACA DE JUÁREZ	0001 - OAXACA DE JUÁREZ	PUNTO	17.04968	-96.71283	Ver Mapa
403 - UNIVERSIDAD AUTÓNOMA "BENITO JUÁREZ" DE OAXACA	403001 - UNIVERSIDAD AUTÓNOMA "BENITO JUÁREZ" DE OAXACA	CONSTRUCCIÓN DE VELARIA EN LA EXPLANADA DEL EDIFICIO "B" DE RECTORIA 2A. ETAPA	EDI - EDUCACIÓN E INVESTIGACION	08 - VALLES CENTRALES	19 - CENTRO	067 - OAXACA DE JUÁREZ	0001 - OAXACA DE JUÁREZ	PUNTO	17.04968	-96.71283	Ver Mapa
532 - INSTITUTO OAXAQUEÑO CONSTRUCTOR DE INFRAESTRUCTURA EDUCATIVA	532001 - INSTITUTO OAXAQUEÑO CONSTRUCTOR DE INFRAESTRUCTURA EDUCATIVA	CONSTRUCCIÓN DE TECHADO EN ÁREA DE IMPARTICIÓN DE EDUCACIÓN FÍSICA EN IEBO NÚM. 120 CON CLAVE ESCOLAR: 20ETH01206, EN LA LOCALIDAD AYOQUEZCO DE ALDAMA, MUNICIPIO AYOQUEZCO DE ALDAMA	EDI - EDUCACIÓN E INVESTIGACION	08 - VALLES CENTRALES	18 - ZIMATLÁN	398 - AYOQUEZCO DE ALDAMA	0001 - AYOQUEZCO DE ALDAMA	PUNTO	16.68810155	-96.85472969	Ver Mapa
106 - SECRETARÍA DE INFRAESTRUCTURAS Y COMUNICACIONES	106001 - OFICINA DEL SECRETARIO DE INFRAESTRUCTURAS Y COMUNICACIONES	CONSTRUCCIÓN DE TECHADO EN ESPACIO MULTIDEPORTIVO Y BIENES PÚBLICOS, EN LA LOCALIDAD DE SANTO TOMÁS TAMAZULAPAN, MUNICIPIO DE SANTO TOMÁS TAMAZULAPAN	CFD - CULTURA FISICA Y DEPORTE	07 - SIERRA SUR	26 - MIAHUATLÁN	533 - SANTO TOMÁS TAMAZULAPAN	0001 - SANTO TOMÁS TAMAZULAPAN	PUNTO	16.271879	-96.585843	Ver Mapa
512 - COMISIÓN ESTATAL DEL AGUA PARA EL BIENESTAR	512001 - COMISIÓN ESTATAL DEL AGUA PARA EL BIENESTAR	CONSTRUCCIÓN DEL SISTEMA DE AGUA POTABLE 3RA. ETAPA EN LA LOCALIDAD COLONIA CAMPO REAL, MUNICIPIO VILLA DE ZAACHILA	AGP - AGUA POTABLE	08 - VALLES CENTRALES	17 - ZAACHILA	565 - VILLA DE ZAACHILA	0025 - COLONIA CAMPO REAL	POLILINEA	16.9155193	-96.7061363	Ver Mapa
512 - COMISIÓN ESTATAL DEL AGUA PARA EL BIENESTAR	512001 - COMISIÓN ESTATAL DEL AGUA PARA EL BIENESTAR	CONSTRUCCIÓN DEL SISTEMA DE AGUA POTABLE 3RA. ETAPA EN LA LOCALIDAD COLONIA CAMPO REAL, MUNICIPIO VILLA DE ZAACHILA	AGP - AGUA POTABLE	08 - VALLES CENTRALES	17 - ZAACHILA	565 - VILLA DE ZAACHILA	0025 - COLONIA CAMPO REAL	POLILINEA	16.9155318	-96.7056481	Ver Mapa
512 - COMISIÓN ESTATAL DEL AGUA PARA EL BIENESTAR	512001 - COMISIÓN ESTATAL DEL AGUA PARA EL BIENESTAR	CONSTRUCCIÓN DEL SISTEMA DE AGUA POTABLE 3RA. ETAPA EN LA LOCALIDAD COLONIA CAMPO REAL, MUNICIPIO VILLA DE ZAACHILA	AGP - AGUA POTABLE	08 - VALLES CENTRALES	17 - ZAACHILA	565 - VILLA DE ZAACHILA	0025 - COLONIA CAMPO REAL	POLILINEA	16.9156343	-96.7051214	Ver Mapa
512 - COMISIÓN ESTATAL DEL AGUA PARA EL BIENESTAR	512001 - COMISIÓN ESTATAL DEL AGUA PARA EL BIENESTAR	CONSTRUCCIÓN DEL SISTEMA DE AGUA POTABLE 3RA. ETAPA EN LA LOCALIDAD COLONIA CAMPO REAL, MUNICIPIO VILLA DE ZAACHILA	AGP - AGUA POTABLE	08 - VALLES CENTRALES	17 - ZAACHILA	565 - VILLA DE ZAACHILA	0025 - COLONIA CAMPO REAL	POLILINEA	16.915979	-96.7060462	Ver Mapa

UNIDAD RESPONSABLE	UNIDAD EJECUTORA	NOMBRE ACTIVIDAD	VERTIENTE	REGION	DISTRITO	MUNICIPIO	LOCALIDAD	TIPO AREA GEOGRAFICA	LATITUD	LONGITUD	CONSULTAR
511 - VIVIENDA BIENESTAR	511001 - VIVIENDA BIENESTAR	CONSTRUCCIÓN DE PISO FIRME PARA EL MEJORAMIENTO DE LA VIVIENDA, EN LA LOCALIDAD EL TECOLOTE, MUNICIPIO SAN FELIPE TEJALÁPAM.	VIV - VIVIENDA	08 - VALLES CENTRALES	11 - ETLA	135 - SAN FELIPE TEJALÁPAM	0006 - EL TECOLOTE	PUNTO	17.102544	-96.858969	Ver Mapa
511 - VIVIENDA BIENESTAR	511001 - VIVIENDA BIENESTAR	CONSTRUCCIÓN DE PISO FIRME PARA EL MEJORAMIENTO DE LA VIVIENDA, EN LA LOCALIDAD EL TECOLOTE, MUNICIPIO SAN FELIPE TEJALÁPAM.	VIV - VIVIENDA	08 - VALLES CENTRALES	11 - ETLA	135 - SAN FELIPE TEJALÁPAM	0006 - EL TECOLOTE	PUNTO	17.102731	-96.856991	Ver Mapa
512 - COMISIÓN ESTATAL DEL AGUA PARA EL BIENESTAR	512001 - COMISIÓN ESTATAL DEL AGUA PARA EL BIENESTAR	CONSTRUCCIÓN DEL SISTEMA DE AGUA POTABLE 3RA. ETAPA EN LA LOCALIDAD COLONIA CAMPO REAL, MUNICIPIO VILLA DE ZAACHILA	AGP - AGUA POTABLE	08 - VALLES CENTRALES	17 - ZAACHILA	565 - VILLA DE ZAACHILA	0025 - COLONIA CAMPO REAL	POLILINEA	16.9208887	-96.7032278	Ver Mapa
512 - COMISIÓN ESTATAL DEL AGUA PARA EL BIENESTAR	512001 - COMISIÓN ESTATAL DEL AGUA PARA EL BIENESTAR	CONSTRUCCIÓN DEL SISTEMA DE AGUA POTABLE 3RA. ETAPA EN LA LOCALIDAD COLONIA CAMPO REAL, MUNICIPIO VILLA DE ZAACHILA	AGP - AGUA POTABLE	08 - VALLES CENTRALES	17 - ZAACHILA	565 - VILLA DE ZAACHILA	0025 - COLONIA CAMPO REAL	POLILINEA	16.9211433	-96.7033748	Ver Mapa
512 - COMISIÓN ESTATAL DEL AGUA PARA EL BIENESTAR	512001 - COMISIÓN ESTATAL DEL AGUA PARA EL BIENESTAR	CONSTRUCCIÓN DEL SISTEMA DE AGUA POTABLE 3RA. ETAPA EN LA LOCALIDAD COLONIA CAMPO REAL, MUNICIPIO VILLA DE ZAACHILA	AGP - AGUA POTABLE	08 - VALLES CENTRALES	17 - ZAACHILA	565 - VILLA DE ZAACHILA	0025 - COLONIA CAMPO REAL	POLILINEA	16.9214885	-96.7035489	Ver Mapa
512 - COMISIÓN ESTATAL DEL AGUA PARA EL BIENESTAR	512001 - COMISIÓN ESTATAL DEL AGUA PARA EL BIENESTAR	CONSTRUCCIÓN DEL SISTEMA DE AGUA POTABLE 3RA. ETAPA EN LA LOCALIDAD COLONIA CAMPO REAL, MUNICIPIO VILLA DE ZAACHILA	AGP - AGUA POTABLE	08 - VALLES CENTRALES	17 - ZAACHILA	565 - VILLA DE ZAACHILA	0025 - COLONIA CAMPO REAL	POLILINEA	16.9216718	-96.7037813	Ver Mapa
511 - VIVIENDA BIENESTAR	511001 - VIVIENDA BIENESTAR	CONSTRUCCIÓN DE PISO FIRME PARA EL MEJORAMIENTO DE LA VIVIENDA, EN LA LOCALIDAD EL ROBLE, MUNICIPIO SAN FELIPE TEJALÁPAM.	VIV - VIVIENDA	08 - VALLES CENTRALES	11 - ETLA	135 - SAN FELIPE TEJALÁPAM	0015 - EL ROBLE	PUNTO	17.119835	-96.839469	Ver Mapa
511 - VIVIENDA BIENESTAR	511001 - VIVIENDA BIENESTAR	CONSTRUCCIÓN DE PISO FIRME PARA EL MEJORAMIENTO DE LA VIVIENDA, EN LA LOCALIDAD EL ROBLE, MUNICIPIO SAN FELIPE TEJALÁPAM.	VIV - VIVIENDA	08 - VALLES CENTRALES	11 - ETLA	135 - SAN FELIPE TEJALÁPAM	0015 - EL ROBLE	PUNTO	17.119986	-96.839289	Ver Mapa
511 - VIVIENDA BIENESTAR	511001 - VIVIENDA BIENESTAR	CONSTRUCCIÓN DE PISO FIRME PARA EL MEJORAMIENTO DE LA VIVIENDA, EN LA LOCALIDAD LLANO EL COYOTE, MUNICIPIO SAN FELIPE TEJALÁPAM.	VIV - VIVIENDA	08 - VALLES CENTRALES	11 - ETLA	135 - SAN FELIPE TEJALÁPAM	0021 - LLANO EL COYOTE	PUNTO	17.095214	-96.874939	Ver Mapa
511 - VIVIENDA BIENESTAR	511001 - VIVIENDA BIENESTAR	CONSTRUCCIÓN DE PISO FIRME PARA EL MEJORAMIENTO DE LA VIVIENDA, EN LA LOCALIDAD LLANO EL COYOTE, MUNICIPIO SAN FELIPE TEJALÁPAM.	VIV - VIVIENDA	08 - VALLES CENTRALES	11 - ETLA	135 - SAN FELIPE TEJALÁPAM	0021 - LLANO EL COYOTE	PUNTO	17.0963917	-96.87473822	Ver Mapa
511 - VIVIENDA BIENESTAR	511001 - VIVIENDA BIENESTAR	CONSTRUCCIÓN DE PISO FIRME PARA EL MEJORAMIENTO DE LA VIVIENDA, EN LA LOCALIDAD LLANO EL COYOTE, MUNICIPIO SAN FELIPE TEJALÁPAM.	VIV - VIVIENDA	08 - VALLES CENTRALES	11 - ETLA	135 - SAN FELIPE TEJALÁPAM	0021 - LLANO EL COYOTE	PUNTO	17.096398	-96.873025	Ver Mapa
511 - VIVIENDA BIENESTAR	511001 - VIVIENDA BIENESTAR	CONSTRUCCIÓN DE PISO FIRME PARA EL MEJORAMIENTO DE LA VIVIENDA, EN LA LOCALIDAD LLANO EL COYOTE, MUNICIPIO SAN FELIPE TEJALÁPAM.	VIV - VIVIENDA	08 - VALLES CENTRALES	11 - ETLA	135 - SAN FELIPE TEJALÁPAM	0021 - LLANO EL COYOTE	PUNTO	17.097229	-96.872797	Ver Mapa
511 - VIVIENDA BIENESTAR	511001 - VIVIENDA BIENESTAR	CONSTRUCCIÓN DE PISO FIRME PARA EL MEJORAMIENTO DE LA VIVIENDA, EN LA LOCALIDAD CAÑADA CERA, MUNICIPIO SAN FELIPE TEJALÁPAM.	VIV - VIVIENDA	08 - VALLES CENTRALES	11 - ETLA	135 - SAN FELIPE TEJALÁPAM	0022 - CAÑADA CERA	PUNTO	17.104358	-96.875461	Ver Mapa
511 - VIVIENDA BIENESTAR	511001 - VIVIENDA BIENESTAR	CONSTRUCCIÓN DE PISO FIRME PARA EL MEJORAMIENTO DE LA VIVIENDA, EN LA LOCALIDAD CAÑADA CERA, MUNICIPIO SAN FELIPE TEJALÁPAM.	VIV - VIVIENDA	08 - VALLES CENTRALES	11 - ETLA	135 - SAN FELIPE TEJALÁPAM	0022 - CAÑADA CERA	PUNTO	17.105833	-96.875278	Ver Mapa
511 - VIVIENDA BIENESTAR	511001 - VIVIENDA BIENESTAR	CONSTRUCCIÓN DE PISO FIRME PARA EL MEJORAMIENTO DE LA VIVIENDA, EN LA LOCALIDAD CAÑADA CERA, MUNICIPIO SAN FELIPE TEJALÁPAM.	VIV - VIVIENDA	08 - VALLES CENTRALES	11 - ETLA	135 - SAN FELIPE TEJALÁPAM	0022 - CAÑADA CERA	PUNTO	17.106208	-96.873033	Ver Mapa
511 - VIVIENDA BIENESTAR	511001 - VIVIENDA BIENESTAR	CONSTRUCCIÓN DE PISO FIRME PARA EL MEJORAMIENTO DE LA VIVIENDA, EN LA LOCALIDAD EL CHILAR, MUNICIPIO SAN FELIPE TEJALÁPAM.	VIV - VIVIENDA	08 - VALLES CENTRALES	11 - ETLA	135 - SAN FELIPE TEJALÁPAM	0018 - EL CHILAR	PUNTO	17.114821	-96.843783	Ver Mapa
511 - VIVIENDA BIENESTAR	511001 - VIVIENDA BIENESTAR	CONSTRUCCIÓN DE PISO FIRME PARA EL MEJORAMIENTO DE LA VIVIENDA, EN LA LOCALIDAD EL CHILAR, MUNICIPIO SAN FELIPE TEJALÁPAM.	VIV - VIVIENDA	08 - VALLES CENTRALES	11 - ETLA	135 - SAN FELIPE TEJALÁPAM	0018 - EL CHILAR	PUNTO	17.117778	-96.846389	Ver Mapa
511 - VIVIENDA BIENESTAR	511001 - VIVIENDA BIENESTAR	CONSTRUCCIÓN DE PISO FIRME PARA EL MEJORAMIENTO DE LA VIVIENDA, EN LA LOCALIDAD EL CHILAR, MUNICIPIO SAN FELIPE TEJALÁPAM.	VIV - VIVIENDA	08 - VALLES CENTRALES	11 - ETLA	135 - SAN FELIPE TEJALÁPAM	0018 - EL CHILAR	PUNTO	17.118426	-96.847629	Ver Mapa
511 - VIVIENDA BIENESTAR	511001 - VIVIENDA BIENESTAR	CONSTRUCCIÓN DE PISO FIRME PARA EL MEJORAMIENTO DE LA VIVIENDA, EN LA LOCALIDAD EL CHILAR, MUNICIPIO SAN FELIPE TEJALÁPAM.	VIV - VIVIENDA	08 - VALLES CENTRALES	11 - ETLA	135 - SAN FELIPE TEJALÁPAM	0018 - EL CHILAR	PUNTO	17.118476	-96.845417	Ver Mapa
511 - VIVIENDA BIENESTAR	511001 - VIVIENDA BIENESTAR	CONSTRUCCIÓN DE PISO FIRME PARA EL MEJORAMIENTO DE LA VIVIENDA, EN LA LOCALIDAD EL CHILAR, MUNICIPIO SAN FELIPE TEJALÁPAM.	VIV - VIVIENDA	08 - VALLES CENTRALES	11 - ETLA	135 - SAN FELIPE TEJALÁPAM	0018 - EL CHILAR	PUNTO	17.12078	-96.844733	Ver Mapa
511 - VIVIENDA BIENESTAR	511001 - VIVIENDA BIENESTAR	CONSTRUCCIÓN DE PISO FIRME PARA EL MEJORAMIENTO DE LA VIVIENDA, EN LA LOCALIDAD EL PAREDÓN, MUNICIPIO SAN FELIPE TEJALÁPAM.	VIV - VIVIENDA	08 - VALLES CENTRALES	11 - ETLA	135 - SAN FELIPE TEJALÁPAM	0012 - EL PAREDÓN	PUNTO	17.101628	-96.848329	Ver Mapa
511 - VIVIENDA BIENESTAR	511001 - VIVIENDA BIENESTAR	CONSTRUCCIÓN DE PISO FIRME PARA EL MEJORAMIENTO DE LA VIVIENDA, EN LA LOCALIDAD EL PAREDÓN, MUNICIPIO SAN FELIPE TEJALÁPAM.	VIV - VIVIENDA	08 - VALLES CENTRALES	11 - ETLA	135 - SAN FELIPE TEJALÁPAM	0012 - EL PAREDÓN	PUNTO	17.1040313	-96.84709173	Ver Mapa
511 - VIVIENDA BIENESTAR	511001 - VIVIENDA BIENESTAR	CONSTRUCCIÓN DE PISO FIRME PARA EL MEJORAMIENTO DE LA VIVIENDA, EN LA LOCALIDAD EL PAREDÓN, MUNICIPIO SAN FELIPE TEJALÁPAM.	VIV - VIVIENDA	08 - VALLES CENTRALES	11 - ETLA	135 - SAN FELIPE TEJALÁPAM	0012 - EL PAREDÓN	PUNTO	17.10403882	-96.8473224	Ver Mapa
511 - VIVIENDA BIENESTAR	511001 - VIVIENDA BIENESTAR	CONSTRUCCIÓN DE PISO FIRME PARA EL MEJORAMIENTO DE LA VIVIENDA, EN LA LOCALIDAD EL PAREDÓN, MUNICIPIO SAN FELIPE TEJALÁPAM.	VIV - VIVIENDA	08 - VALLES CENTRALES	11 - ETLA	135 - SAN FELIPE TEJALÁPAM	0012 - EL PAREDÓN	PUNTO	17.105041	-96.848198	Ver Mapa
511 - VIVIENDA BIENESTAR	511001 - VIVIENDA BIENESTAR	CONSTRUCCIÓN DE PISO FIRME PARA EL MEJORAMIENTO DE LA VIVIENDA, EN LA LOCALIDAD EL PAREDÓN, MUNICIPIO SAN FELIPE TEJALÁPAM.	VIV - VIVIENDA	08 - VALLES CENTRALES	11 - ETLA	135 - SAN FELIPE TEJALÁPAM	0012 - EL PAREDÓN	PUNTO	17.106644	-96.848325	Ver Mapa
511 - VIVIENDA BIENESTAR	511001 - VIVIENDA BIENESTAR	CONSTRUCCIÓN DE PISO FIRME PARA EL MEJORAMIENTO DE LA VIVIENDA, EN LA LOCALIDAD TIERRA COLORADA, MUNICIPIO SAN FELIPE TEJALÁPAM.	VIV - VIVIENDA	08 - VALLES CENTRALES	11 - ETLA	135 - SAN FELIPE TEJALÁPAM	0004 - TIERRA COLORADA	PUNTO	17.11641372	-96.86059998	Ver Mapa
511 - VIVIENDA BIENESTAR	511001 - VIVIENDA BIENESTAR	CONSTRUCCIÓN DE PISO FIRME PARA EL MEJORAMIENTO DE LA VIVIENDA, EN LA LOCALIDAD TIERRA COLORADA, MUNICIPIO SAN FELIPE TEJALÁPAM.	VIV - VIVIENDA	08 - VALLES CENTRALES	11 - ETLA	135 - SAN FELIPE TEJALÁPAM	0004 - TIERRA COLORADA	PUNTO	17.11946272	-96.85951264	Ver Mapa

UNIDAD RESPONSABLE	UNIDAD EJECUTORA	NOMBRE ACTIVIDAD	VERTIENTE	REGION	DISTRITO	MUNICIPIO	LOCALIDAD	TIPO AREA GEOGRAFICA	LATITUD	LONGITUD	CONSULTAR
511 - VIVIENDA BIENESTAR	511001 - VIVIENDA BIENESTAR	CONSTRUCCIÓN DE PISO FIRME PARA EL MEJORAMIENTO DE LA VIVIENDA, EN LA LOCALIDAD EL TECOLOTE, MUNICIPIO SAN FELIPE TEJALÁPAM.	VIV - VIVIENDA	08 - VALLES CENTRALES	11 - ETLA	135 - SAN FELIPE TEJALÁPAM	0006 - EL TECOLOTE	PUNTO	17.102544	-96.858969	Ver Mapa
511 - VIVIENDA BIENESTAR	511001 - VIVIENDA BIENESTAR	CONSTRUCCIÓN DE PISO FIRME PARA EL MEJORAMIENTO DE LA VIVIENDA, EN LA LOCALIDAD EL TECOLOTE, MUNICIPIO SAN FELIPE TEJALÁPAM.	VIV - VIVIENDA	08 - VALLES CENTRALES	11 - ETLA	135 - SAN FELIPE TEJALÁPAM	0006 - EL TECOLOTE	PUNTO	17.102731	-96.856991	Ver Mapa
511 - VIVIENDA BIENESTAR	511001 - VIVIENDA BIENESTAR	CONSTRUCCIÓN DE PISO FIRME PARA EL MEJORAMIENTO DE LA VIVIENDA, EN LA LOCALIDAD JALAPA DEL VALLE, MUNICIPIO SAN FELIPE TEJALÁPAM.	VIV - VIVIENDA	08 - VALLES CENTRALES	11 - ETLA	135 - SAN FELIPE TEJALÁPAM	0002 - JALAPA DEL VALLE	PUNTO	17.064329	-96.879133	Ver Mapa
511 - VIVIENDA BIENESTAR	511001 - VIVIENDA BIENESTAR	CONSTRUCCIÓN DE PISO FIRME PARA EL MEJORAMIENTO DE LA VIVIENDA, EN LA LOCALIDAD JALAPA DEL VALLE, MUNICIPIO SAN FELIPE TEJALÁPAM.	VIV - VIVIENDA	08 - VALLES CENTRALES	11 - ETLA	135 - SAN FELIPE TEJALÁPAM	0002 - JALAPA DEL VALLE	PUNTO	17.065339	-96.878666	Ver Mapa
511 - VIVIENDA BIENESTAR	511001 - VIVIENDA BIENESTAR	CONSTRUCCIÓN DE PISO FIRME PARA EL MEJORAMIENTO DE LA VIVIENDA, EN LA LOCALIDAD JALAPA DEL VALLE, MUNICIPIO SAN FELIPE TEJALÁPAM.	VIV - VIVIENDA	08 - VALLES CENTRALES	11 - ETLA	135 - SAN FELIPE TEJALÁPAM	0002 - JALAPA DEL VALLE	PUNTO	17.065741	-96.878961	Ver Mapa
511 - VIVIENDA BIENESTAR	511001 - VIVIENDA BIENESTAR	CONSTRUCCIÓN DE PISO FIRME PARA EL MEJORAMIENTO DE LA VIVIENDA, EN LA LOCALIDAD JALAPA DEL VALLE, MUNICIPIO SAN FELIPE TEJALÁPAM.	VIV - VIVIENDA	08 - VALLES CENTRALES	11 - ETLA	135 - SAN FELIPE TEJALÁPAM	0002 - JALAPA DEL VALLE	PUNTO	17.065882	-96.878814	Ver Mapa
511 - VIVIENDA BIENESTAR	511001 - VIVIENDA BIENESTAR	CONSTRUCCIÓN DE PISO FIRME PARA EL MEJORAMIENTO DE LA VIVIENDA, EN LA LOCALIDAD JALAPA DEL VALLE, MUNICIPIO SAN FELIPE TEJALÁPAM.	VIV - VIVIENDA	08 - VALLES CENTRALES	11 - ETLA	135 - SAN FELIPE TEJALÁPAM	0002 - JALAPA DEL VALLE	PUNTO	17.066172	-96.879235	Ver Mapa
511 - VIVIENDA BIENESTAR	511001 - VIVIENDA BIENESTAR	CONSTRUCCIÓN DE PISO FIRME PARA EL MEJORAMIENTO DE LA VIVIENDA, EN LA LOCALIDAD JALAPA DEL VALLE, MUNICIPIO SAN FELIPE TEJALÁPAM.	VIV - VIVIENDA	08 - VALLES CENTRALES	11 - ETLA	135 - SAN FELIPE TEJALÁPAM	0002 - JALAPA DEL VALLE	PUNTO	17.066973	-96.874663	Ver Mapa
511 - VIVIENDA BIENESTAR	511001 - VIVIENDA BIENESTAR	CONSTRUCCIÓN DE PISO FIRME PARA EL MEJORAMIENTO DE LA VIVIENDA, EN LA LOCALIDAD JALAPA DEL VALLE, MUNICIPIO SAN FELIPE TEJALÁPAM.	VIV - VIVIENDA	08 - VALLES CENTRALES	11 - ETLA	135 - SAN FELIPE TEJALÁPAM	0002 - JALAPA DEL VALLE	PUNTO	17.06716	-96.875729	Ver Mapa
511 - VIVIENDA BIENESTAR	511001 - VIVIENDA BIENESTAR	CONSTRUCCIÓN DE PISO FIRME PARA EL MEJORAMIENTO DE LA VIVIENDA, EN LA LOCALIDAD JALAPA DEL VALLE, MUNICIPIO SAN FELIPE TEJALÁPAM.	VIV - VIVIENDA	08 - VALLES CENTRALES	11 - ETLA	135 - SAN FELIPE TEJALÁPAM	0002 - JALAPA DEL VALLE	PUNTO	17.067176	-96.879283	Ver Mapa
511 - VIVIENDA BIENESTAR	511001 - VIVIENDA BIENESTAR	CONSTRUCCIÓN DE PISO FIRME PARA EL MEJORAMIENTO DE LA VIVIENDA, EN LA LOCALIDAD JALAPA DEL VALLE, MUNICIPIO SAN FELIPE TEJALÁPAM.	VIV - VIVIENDA	08 - VALLES CENTRALES	11 - ETLA	135 - SAN FELIPE TEJALÁPAM	0002 - JALAPA DEL VALLE	PUNTO	17.067387	-96.877939	Ver Mapa
511 - VIVIENDA BIENESTAR	511001 - VIVIENDA BIENESTAR	CONSTRUCCIÓN DE PISO FIRME PARA EL MEJORAMIENTO DE LA VIVIENDA, EN LA LOCALIDAD JALAPA DEL VALLE, MUNICIPIO SAN FELIPE TEJALÁPAM.	VIV - VIVIENDA	08 - VALLES CENTRALES	11 - ETLA	135 - SAN FELIPE TEJALÁPAM	0002 - JALAPA DEL VALLE	PUNTO	17.067617	-96.878521	Ver Mapa
511 - VIVIENDA BIENESTAR	511001 - VIVIENDA BIENESTAR	CONSTRUCCIÓN DE PISO FIRME PARA EL MEJORAMIENTO DE LA VIVIENDA, EN LA LOCALIDAD JALAPA DEL VALLE, MUNICIPIO SAN FELIPE TEJALÁPAM.	VIV - VIVIENDA	08 - VALLES CENTRALES	11 - ETLA	135 - SAN FELIPE TEJALÁPAM	0002 - JALAPA DEL VALLE	PUNTO	17.069285	-96.875062	Ver Mapa
511 - VIVIENDA BIENESTAR	511001 - VIVIENDA BIENESTAR	CONSTRUCCIÓN DE PISO FIRME PARA EL MEJORAMIENTO DE LA VIVIENDA, EN LA LOCALIDAD JALAPA DEL VALLE, MUNICIPIO SAN FELIPE TEJALÁPAM.	VIV - VIVIENDA	08 - VALLES CENTRALES	11 - ETLA	135 - SAN FELIPE TEJALÁPAM	0002 - JALAPA DEL VALLE	PUNTO	17.070838	-96.877082	Ver Mapa
511 - VIVIENDA BIENESTAR	511001 - VIVIENDA BIENESTAR	CONSTRUCCIÓN DE PISO FIRME PARA EL MEJORAMIENTO DE LA VIVIENDA, EN LA LOCALIDAD JALAPA DEL VALLE, MUNICIPIO SAN FELIPE TEJALÁPAM.	VIV - VIVIENDA	08 - VALLES CENTRALES	11 - ETLA	135 - SAN FELIPE TEJALÁPAM	0002 - JALAPA DEL VALLE	PUNTO	17.070986	-96.877023	Ver Mapa
511 - VIVIENDA BIENESTAR	511001 - VIVIENDA BIENESTAR	CONSTRUCCIÓN DE PISO FIRME PARA EL MEJORAMIENTO DE LA VIVIENDA, EN LA LOCALIDAD JALAPA DEL VALLE, MUNICIPIO SAN FELIPE TEJALÁPAM.	VIV - VIVIENDA	08 - VALLES CENTRALES	11 - ETLA	135 - SAN FELIPE TEJALÁPAM	0002 - JALAPA DEL VALLE	PUNTO	17.071048	-96.876835	Ver Mapa
113 - SECRETARÍA DE FOMENTO AGROALIMENTARIO Y DESARROLLO RURAL	113001 - OFICINA DEL SECRETARIO DE FOMENTO AGROALIMENTARIO Y DESARROLLO RURAL	REHABILITACIÓN DE 5,600 M2 DE INVERNADERO PARA PRODUCCIÓN DE TOMATE EN SAN PABLO HUIXTEPEC	AGR - DESARROLLO AGRICOLA	08 - VALLES CENTRALES	18 - ZIMATLÁN	295 - SAN PABLO HUIXTEPEC	0001 - SAN PABLO HUIXTEPEC	PUNTO	16.8284311	-96.7698262	Ver Mapa
113 - SECRETARÍA DE FOMENTO AGROALIMENTARIO Y DESARROLLO RURAL	113001 - OFICINA DEL SECRETARIO DE FOMENTO AGROALIMENTARIO Y DESARROLLO RURAL	REHABILITACIÓN DE INVERNADERO DE 3,080 M2 PARA LA PRODUCCIÓN DE TOMATE EN SANTA MARÍA YOLOTEPEC	AGR - DESARROLLO AGRICOLA	04 - MIXTECA	16 - TLAXIACO	444 - SANTA MARÍA YOLOTEPEC	0001 - SANTA MARÍA YOLOTEPEC	PUNTO	16.886007	-97.495716	Ver Mapa
113 - SECRETARÍA DE FOMENTO AGROALIMENTARIO Y DESARROLLO RURAL	113001 - OFICINA DEL SECRETARIO DE FOMENTO AGROALIMENTARIO Y DESARROLLO RURAL	INSTALACIÓN DE INFRAESTRUCTURA Y EQUIPAMIENTO PARA PRODUCCIÓN DE ALIMENTOS BALANCEADOS PARA GANADO BOVINO EN SANTIAGO PINOTEPA NACIONAL	PEC - DESARROLLO PECUARIO	02 - COSTA	21 - JAMILTEPEC	482 - SANTIAGO PINOTEPA NACIONAL	0001 - SANTIAGO PINOTEPA NACIONAL	PUNTO	16.3355344	-98.0415731	Ver Mapa
113 - SECRETARÍA DE FOMENTO AGROALIMENTARIO Y DESARROLLO RURAL	113001 - OFICINA DEL SECRETARIO DE FOMENTO AGROALIMENTARIO Y DESARROLLO RURAL	GASTOS RELACIONADOS CON LA LOGÍSTICA DE OPERACIÓN, SUPERVISIÓN, SEGUIMIENTO Y EVALUACIÓN DE LAS ACTIVIDADES, METAS Y OBJETIVOS DEL PROGRAMA AGRONEGOCIOS	AGR - DESARROLLO AGRICOLA	08 - VALLES CENTRALES	19 - CENTRO	115 - SAN BARTOLO COYTEPEC	0002 - REYES MANTECÓN	PUNTO	16.9099807	-96.720373	Ver Mapa
113 - SECRETARÍA DE FOMENTO AGROALIMENTARIO Y DESARROLLO RURAL	113001 - OFICINA DEL SECRETARIO DE FOMENTO AGROALIMENTARIO Y DESARROLLO RURAL	GASTOS DE OPERACIÓN, SUPERVISIÓN, ADMINISTRACIÓN Y SEGUIMIENTO DEL PROGRAMA ABASTO SEGURO DE MAÍZ	AGR - DESARROLLO AGRICOLA	08 - VALLES CENTRALES	19 - CENTRO	115 - SAN BARTOLO COYTEPEC	0002 - REYES MANTECÓN	PUNTO	16.9099807	-96.720373	Ver Mapa
113 - SECRETARÍA DE FOMENTO AGROALIMENTARIO Y DESARROLLO RURAL	113001 - OFICINA DEL SECRETARIO DE FOMENTO AGROALIMENTARIO Y DESARROLLO RURAL	GASTOS DE OPERACIÓN, SUPERVISIÓN, ADMINISTRACIÓN Y SEGUIMIENTO DEL PROGRAMA AUTOSUFICIENCIA ALIMENTARIA	AGR - DESARROLLO AGRICOLA	08 - VALLES CENTRALES	19 - CENTRO	115 - SAN BARTOLO COYTEPEC	0002 - REYES MANTECÓN	PUNTO	16.9099807	-96.720373	Ver Mapa
113 - SECRETARÍA DE FOMENTO AGROALIMENTARIO Y DESARROLLO RURAL	113001 - OFICINA DEL SECRETARIO DE FOMENTO AGROALIMENTARIO Y DESARROLLO RURAL	FERIA DE LA AGROBIODIVERSIDAD	AGR - DESARROLLO AGRICOLA	08 - VALLES CENTRALES	20 - TLACOLULA	298 - SAN PABLO VILLA DE MITLA	0004 - UNIÓN ZAPATA (LOMA LARGA)	PUNTO	16.91908221	-96.41000383	Ver Mapa
113 - SECRETARÍA DE FOMENTO AGROALIMENTARIO Y DESARROLLO RURAL	113001 - OFICINA DEL SECRETARIO DE FOMENTO AGROALIMENTARIO Y DESARROLLO RURAL	ENCUENTRO E INTERCAMBIO DE EXPERIENCIAS DE TÉCNICOS Y CAMPESINOS	AGR - DESARROLLO AGRICOLA	08 - VALLES CENTRALES	19 - CENTRO	385 - SANTA CRUZ XOXOCOTLÁN	0001 - SANTA CRUZ XOXOCOTLÁN	PUNTO	17.015563	-96.721523	Ver Mapa
113 - SECRETARÍA DE FOMENTO AGROALIMENTARIO Y DESARROLLO RURAL	113001 - OFICINA DEL SECRETARIO DE FOMENTO AGROALIMENTARIO Y DESARROLLO RURAL	EXPO AGROALIMENTARIA OAXACA 2024	AGR - DESARROLLO AGRICOLA	08 - VALLES CENTRALES	19 - CENTRO	385 - SANTA CRUZ XOXOCOTLÁN	0001 - SANTA CRUZ XOXOCOTLÁN	PUNTO	17.01127808	-96.71876474	Ver Mapa
540 - SERVICIOS DE SALUD DE OAXACA	540001 - DIRECCIÓN GENERAL DE SERVICIOS DE SALUD	EQUIPAMIENTO DEL HOSPITAL GENERAL "DR. AURELIO VALDIVIOSO" EN LA LOCALIDAD DE OAXACA DE JUÁREZ	SAL - SALUD	08 - VALLES CENTRALES	19 - CENTRO	067 - OAXACA DE JUÁREZ	0001 - OAXACA DE JUÁREZ	PUNTO	17.0819983	-96.71844897	Ver Mapa
501 - CAMINOS BIENESTAR	501001 - CAMINOS BIENESTAR	MANTENIMIENTO DEL CAMINO RURAL DE LOS POCITOS - PASO DE LA GARROCHA DEL KM 0+000 AL KM 8+100	CCP - CARRETERAS, CAMINOS Y PUENTES	02 - COSTA	21 - JAMILTEPEC	482 - SANTIAGO PINOTEPA NACIONAL	0035 - PASO DE LA GARROCHA	PUNTO	16.157178	-98.041102	Ver Mapa
501 - CAMINOS BIENESTAR	501001 - CAMINOS BIENESTAR	MANTENIMIENTO DEL CAMINO RURAL DE LOS POCITOS - PASO DE LA GARROCHA DEL KM 0+000 AL KM 8+100	CCP - CARRETERAS, CAMINOS Y PUENTES	02 - COSTA	21 - JAMILTEPEC	482 - SANTIAGO PINOTEPA NACIONAL	0035 - PASO DE LA GARROCHA	PUNTO	16.184278	-98.023724	Ver Mapa
501 - CAMINOS BIENESTAR	501001 - CAMINOS BIENESTAR	MANTENIMIENTO DEL CAMINO RURAL DE LOS POCITOS - PASO DE LA GARROCHA DEL KM 0+000 AL KM 8+100	CCP - CARRETERAS, CAMINOS Y PUENTES	02 - COSTA	21 - JAMILTEPEC	482 - SANTIAGO PINOTEPA NACIONAL	0035 - PASO DE LA GARROCHA	PUNTO	16.206772	-98.006164	Ver Mapa
501 - CAMINOS BIENESTAR	501001 - CAMINOS BIENESTAR	MANTENIMIENTO DEL CAMINO RURAL SANTO DOMINGO ROAYAGA - TONAGUÁ DEL KM 0+000 AL KM 18+000	CCP - CARRETERAS, CAMINOS Y PUENTES	06 - SIERRA DE JUÁREZ	13 - VILLA ALTA	514 - SANTO DOMINGO ROAYAGA	0002 - TONAGUÁ	PUNTO	17.327787	-96.083814	Ver Mapa

UNIDAD RESPONSABLE	UNIDAD EJECUTORA	NOMBRE ACTIVIDAD	VERTIENTE	REGION	DISTRITO	MUNICIPIO	LOCALIDAD	TIPO AREA GEOGRAFICA	LATITUD	LONGITUD	CONSULTAR
511 - VIVIENDA BIENESTAR	511001 - VIVIENDA BIENESTAR	CONSTRUCCIÓN DE PISO FIRME PARA EL MEJORAMIENTO DE LA VIVIENDA, EN LA LOCALIDAD EL TECOLOTE, MUNICIPIO SAN FELIPE TEJALÁPAM.	VIV - VIVIENDA	08 - VALLES CENTRALES	11 - ETLA	135 - SAN FELIPE TEJALÁPAM	0006 - EL TECOLOTE	PUNTO	17.102544	-96.858969	Ver Mapa
511 - VIVIENDA BIENESTAR	511001 - VIVIENDA BIENESTAR	CONSTRUCCIÓN DE PISO FIRME PARA EL MEJORAMIENTO DE LA VIVIENDA, EN LA LOCALIDAD EL TECOLOTE, MUNICIPIO SAN FELIPE TEJALÁPAM.	VIV - VIVIENDA	08 - VALLES CENTRALES	11 - ETLA	135 - SAN FELIPE TEJALÁPAM	0006 - EL TECOLOTE	PUNTO	17.102731	-96.856991	Ver Mapa
501 - CAMINOS BIENESTAR	501001 - CAMINOS BIENESTAR	MANTENIMIENTO DEL CAMINO RURAL SANTO DOMINGO ROAYAGA - TONAGUÍA DEL KM 0+000 AL KM 18+000	CCP - CARRETERAS, CAMINOS Y PUENTES	06 - SIERRA DE JUÁREZ	13 - VILLA ALTA	514 - SANTO DOMINGO ROAYAGA	0002 - TONAGUÍA	PUNTO	17.330702	-96.031959	Ver Mapa
501 - CAMINOS BIENESTAR	501001 - CAMINOS BIENESTAR	MANTENIMIENTO DEL CAMINO RURAL SANTO DOMINGO ROAYAGA - TONAGUÍA DEL KM 0+000 AL KM 18+000	CCP - CARRETERAS, CAMINOS Y PUENTES	06 - SIERRA DE JUÁREZ	13 - VILLA ALTA	514 - SANTO DOMINGO ROAYAGA	0002 - TONAGUÍA	PUNTO	17.338434	-96.111579	Ver Mapa
501 - CAMINOS BIENESTAR	501001 - CAMINOS BIENESTAR	MANTENIMIENTO DEL CAMINO RURAL SAN JUAN YALAHUI - SAN JUAN PETLAPA, TRAMO DEL KM 0+000 AL KM 33+000, SUBTRAMO DEL KM 1+000 AL KM 26+500	CCP - CARRETERAS, CAMINOS Y PUENTES	05 - CUENCA DEL PAPALOAPAN	07 - CHOÁPAM	212 - SAN JUAN PETLAPA	0001 - SAN JUAN PETLAPA	PUNTO	17.411835	-96.1236	Ver Mapa
501 - CAMINOS BIENESTAR	501001 - CAMINOS BIENESTAR	MANTENIMIENTO DEL CAMINO RURAL SAN JUAN YALAHUI - SAN JUAN PETLAPA, TRAMO DEL KM 0+000 AL KM 33+000, SUBTRAMO DEL KM 1+000 AL KM 26+500	CCP - CARRETERAS, CAMINOS Y PUENTES	05 - CUENCA DEL PAPALOAPAN	07 - CHOÁPAM	212 - SAN JUAN PETLAPA	0001 - SAN JUAN PETLAPA	PUNTO	17.444734	-96.078658	Ver Mapa
501 - CAMINOS BIENESTAR	501001 - CAMINOS BIENESTAR	MANTENIMIENTO DEL CAMINO RURAL SAN JUAN YALAHUI - SAN JUAN PETLAPA, TRAMO DEL KM 0+000 AL KM 33+000, SUBTRAMO DEL KM 1+000 AL KM 26+500	CCP - CARRETERAS, CAMINOS Y PUENTES	05 - CUENCA DEL PAPALOAPAN	07 - CHOÁPAM	212 - SAN JUAN PETLAPA	0001 - SAN JUAN PETLAPA	PUNTO	17.470534	-96.053449	Ver Mapa
501 - CAMINOS BIENESTAR	501001 - CAMINOS BIENESTAR	MANTENIMIENTO DEL CAMINO RURAL DEL E.C. (SAN FELIPE EL MIRADOR - SAN JUAN YALAHUI) - SANTA MARÍA LOVANI KM 0+000 AL KM 18+000	CCP - CARRETERAS, CAMINOS Y PUENTES	05 - CUENCA DEL PAPALOAPAN	07 - CHOÁPAM	212 - SAN JUAN PETLAPA	0005 - SANTA MARÍA LOVANI	PUNTO	17.475732	-96.054714	Ver Mapa
501 - CAMINOS BIENESTAR	501001 - CAMINOS BIENESTAR	MANTENIMIENTO DEL CAMINO RURAL DEL E.C. (SAN FELIPE EL MIRADOR - SAN JUAN YALAHUI) - SANTA MARÍA LOVANI KM 0+000 AL KM 18+000	CCP - CARRETERAS, CAMINOS Y PUENTES	05 - CUENCA DEL PAPALOAPAN	07 - CHOÁPAM	212 - SAN JUAN PETLAPA	0005 - SANTA MARÍA LOVANI	PUNTO	17.5006905	-96.07056243	Ver Mapa
501 - CAMINOS BIENESTAR	501001 - CAMINOS BIENESTAR	MANTENIMIENTO DEL CAMINO RURAL DEL E.C. (SAN FELIPE EL MIRADOR - SAN JUAN YALAHUI) - SANTA MARÍA LOVANI KM 0+000 AL KM 18+000	CCP - CARRETERAS, CAMINOS Y PUENTES	05 - CUENCA DEL PAPALOAPAN	07 - CHOÁPAM	212 - SAN JUAN PETLAPA	0005 - SANTA MARÍA LOVANI	PUNTO	17.519091	-96.083992	Ver Mapa
501 - CAMINOS BIENESTAR	501001 - CAMINOS BIENESTAR	MANTENIMIENTO DEL CAMINO RURAL DEL E.C. (SAN JUAN YALAHUI - SAN JUAN PETLAPA) - SANTIAGO JOCOTEPEC DEL KM 0+000 AL KM 29+500	CCP - CARRETERAS, CAMINOS Y PUENTES	05 - CUENCA DEL PAPALOAPAN	07 - CHOÁPAM	468 - SANTIAGO JOCOTEPEC	0001 - SANTIAGO JOCOTEPEC	PUNTO	17.483924	-96.049036	Ver Mapa
501 - CAMINOS BIENESTAR	501001 - CAMINOS BIENESTAR	MANTENIMIENTO DEL CAMINO RURAL DEL E.C. (SAN JUAN YALAHUI - SAN JUAN PETLAPA) - SANTIAGO JOCOTEPEC DEL KM 0+000 AL KM 29+500	CCP - CARRETERAS, CAMINOS Y PUENTES	05 - CUENCA DEL PAPALOAPAN	07 - CHOÁPAM	468 - SANTIAGO JOCOTEPEC	0001 - SANTIAGO JOCOTEPEC	PUNTO	17.500379	-95.982423	Ver Mapa
501 - CAMINOS BIENESTAR	501001 - CAMINOS BIENESTAR	MANTENIMIENTO DEL CAMINO RURAL DEL E.C. (SAN JUAN YALAHUI - SAN JUAN PETLAPA) - SANTIAGO JOCOTEPEC DEL KM 0+000 AL KM 29+500	CCP - CARRETERAS, CAMINOS Y PUENTES	05 - CUENCA DEL PAPALOAPAN	07 - CHOÁPAM	468 - SANTIAGO JOCOTEPEC	0001 - SANTIAGO JOCOTEPEC	PUNTO	17.53588	-95.944847	Ver Mapa
501 - CAMINOS BIENESTAR	501001 - CAMINOS BIENESTAR	MANTENIMIENTO DEL CAMINO RURAL COICOYÁN DE LAS FLORES - CERRO HIDALGO DEL KM 0+000 AL KM 11+000	CCP - CARRETERAS, CAMINOS Y PUENTES	04 - MIXTECA	08 - JUXTLAHUACA	242 - SAN MARTÍN PERAS	0013 - CERRO HIDALGO	PUNTO	17.275915	-98.323429	Ver Mapa
501 - CAMINOS BIENESTAR	501001 - CAMINOS BIENESTAR	MANTENIMIENTO DEL CAMINO RURAL COICOYÁN DE LAS FLORES - CERRO HIDALGO DEL KM 0+000 AL KM 11+000	CCP - CARRETERAS, CAMINOS Y PUENTES	04 - MIXTECA	08 - JUXTLAHUACA	242 - SAN MARTÍN PERAS	0013 - CERRO HIDALGO	PUNTO	17.276678	-98.279697	Ver Mapa
501 - CAMINOS BIENESTAR	501001 - CAMINOS BIENESTAR	MANTENIMIENTO DEL CAMINO RURAL COICOYÁN DE LAS FLORES - CERRO HIDALGO DEL KM 0+000 AL KM 11+000	CCP - CARRETERAS, CAMINOS Y PUENTES	04 - MIXTECA	08 - JUXTLAHUACA	242 - SAN MARTÍN PERAS	0013 - CERRO HIDALGO	PUNTO	17.285913	-98.295262	Ver Mapa
501 - CAMINOS BIENESTAR	501001 - CAMINOS BIENESTAR	MANTENIMIENTO DEL CAMINO RURAL E.C. (E.C. (MITLA - YACOCHI) - ASUNCIÓN CACALOTEPEC - SAN ISIDRO HUAYÁPAM - SANTA MARÍA ALOTEPEC) - SAN ANTONIO TLAXCALTEPEC DEL KM 0+000 AL KM 14+000	CCP - CARRETERAS, CAMINOS Y PUENTES	06 - SIERRA DE JUÁREZ	14 - MIXE	003 - ASUNCIÓN CACALOTEPEC	0003 - SAN ANTONIO TLAXCALTEPEC	PUNTO	17.042542	-95.940007	Ver Mapa
501 - CAMINOS BIENESTAR	501001 - CAMINOS BIENESTAR	MANTENIMIENTO DEL CAMINO RURAL E.C. (E.C. (MITLA - YACOCHI) - ASUNCIÓN CACALOTEPEC - SAN ISIDRO HUAYÁPAM - SANTA MARÍA ALOTEPEC) - SAN ANTONIO TLAXCALTEPEC DEL KM 0+000 AL KM 14+000	CCP - CARRETERAS, CAMINOS Y PUENTES	06 - SIERRA DE JUÁREZ	14 - MIXE	003 - ASUNCIÓN CACALOTEPEC	0003 - SAN ANTONIO TLAXCALTEPEC	PUNTO	17.059576	-95.945814	Ver Mapa
501 - CAMINOS BIENESTAR	501001 - CAMINOS BIENESTAR	MANTENIMIENTO DEL CAMINO RURAL E.C. (E.C. (MITLA - YACOCHI) - ASUNCIÓN CACALOTEPEC - SAN ISIDRO HUAYÁPAM - SANTA MARÍA ALOTEPEC) - SAN ANTONIO TLAXCALTEPEC DEL KM 0+000 AL KM 14+000	CCP - CARRETERAS, CAMINOS Y PUENTES	06 - SIERRA DE JUÁREZ	14 - MIXE	003 - ASUNCIÓN CACALOTEPEC	0003 - SAN ANTONIO TLAXCALTEPEC	PUNTO	17.069383	-95.92272	Ver Mapa
501 - CAMINOS BIENESTAR	501001 - CAMINOS BIENESTAR	MANTENIMIENTO DEL CAMINO RURAL SANTIAGO LALOPE - SAN MIGUEL REAGÚ - SANTIAGO CAMOTLÁN - SAN JUAN YATZONA DEL KM 0+000 AL KM 41+000	CCP - CARRETERAS, CAMINOS Y PUENTES	06 - SIERRA DE JUÁREZ	13 - VILLA ALTA	471 - SANTIAGO LALOPE	0001 - SANTIAGO LALOPE	PUNTO	17.404029	-96.168803	Ver Mapa
501 - CAMINOS BIENESTAR	501001 - CAMINOS BIENESTAR	MANTENIMIENTO DEL CAMINO RURAL SANTIAGO LALOPE - SAN MIGUEL REAGÚ - SANTIAGO CAMOTLÁN - SAN JUAN YATZONA DEL KM 0+000 AL KM 41+000	CCP - CARRETERAS, CAMINOS Y PUENTES	06 - SIERRA DE JUÁREZ	13 - VILLA ALTA	471 - SANTIAGO LALOPE	0001 - SANTIAGO LALOPE	PUNTO	17.416546	-96.250241	Ver Mapa
501 - CAMINOS BIENESTAR	501001 - CAMINOS BIENESTAR	MANTENIMIENTO DEL CAMINO RURAL SANTIAGO LALOPE - SAN MIGUEL REAGÚ - SANTIAGO CAMOTLÁN - SAN JUAN YATZONA DEL KM 0+000 AL KM 41+000	CCP - CARRETERAS, CAMINOS Y PUENTES	06 - SIERRA DE JUÁREZ	13 - VILLA ALTA	471 - SANTIAGO LALOPE	0001 - SANTIAGO LALOPE	PUNTO	17.454577	-96.229982	Ver Mapa
501 - CAMINOS BIENESTAR	501001 - CAMINOS BIENESTAR	MANTENIMIENTO DEL CAMINO RURAL TEOCOCUILCO DE MARCOS PÉREZ - NUEVO ZOQUIÁPAM, TRAMO DEL KM 0+000 AL KM 23+000, SUBTRAMO DEL KM 7+000 AL KM 23+000	CCP - CARRETERAS, CAMINOS Y PUENTES	06 - SIERRA DE JUÁREZ	12 - BENE MéRITO DISTRITO DE IXTLÁN DE JUÁREZ	504 - NUEVO ZOQUIÁPAM	0001 - NUEVO ZOQUIÁPAM	PUNTO	17.280041	-96.624546	Ver Mapa
501 - CAMINOS BIENESTAR	501001 - CAMINOS BIENESTAR	MANTENIMIENTO DEL CAMINO RURAL TEOCOCUILCO DE MARCOS PÉREZ - NUEVO ZOQUIÁPAM, TRAMO DEL KM 0+000 AL KM 23+000, SUBTRAMO DEL KM 7+000 AL KM 23+000	CCP - CARRETERAS, CAMINOS Y PUENTES	06 - SIERRA DE JUÁREZ	12 - BENE MéRITO DISTRITO DE IXTLÁN DE JUÁREZ	504 - NUEVO ZOQUIÁPAM	0001 - NUEVO ZOQUIÁPAM	PUNTO	17.312918	-96.618793	Ver Mapa
501 - CAMINOS BIENESTAR	501001 - CAMINOS BIENESTAR	MANTENIMIENTO DEL CAMINO RURAL TEOCOCUILCO DE MARCOS PÉREZ - NUEVO ZOQUIÁPAM, TRAMO DEL KM 0+000 AL KM 23+000, SUBTRAMO DEL KM 7+000 AL KM 23+000	CCP - CARRETERAS, CAMINOS Y PUENTES	06 - SIERRA DE JUÁREZ	12 - BENE MéRITO DISTRITO DE IXTLÁN DE JUÁREZ	504 - NUEVO ZOQUIÁPAM	0001 - NUEVO ZOQUIÁPAM	PUNTO	17.331546	-96.638426	Ver Mapa
501 - CAMINOS BIENESTAR	501001 - CAMINOS BIENESTAR	MANTENIMIENTO DEL CAMINO RURAL SANTO DOMINGO YOJOVI - SAN JUAN TABAÁ - SAN CRISTÓBAL LACHIRIOAG DEL KM 0+000 AL KM 24+000	CCP - CARRETERAS, CAMINOS Y PUENTES	06 - SIERRA DE JUÁREZ	13 - VILLA ALTA	128 - SAN CRISTÓBAL LACHIRIOAG	0001 - SAN CRISTÓBAL LACHIRIOAG	PUNTO	17.295313	-96.212737	Ver Mapa
501 - CAMINOS BIENESTAR	501001 - CAMINOS BIENESTAR	MANTENIMIENTO DEL CAMINO RURAL SANTO DOMINGO YOJOVI - SAN JUAN TABAÁ - SAN CRISTÓBAL LACHIRIOAG DEL KM 0+000 AL KM 24+000	CCP - CARRETERAS, CAMINOS Y PUENTES	06 - SIERRA DE JUÁREZ	13 - VILLA ALTA	128 - SAN CRISTÓBAL LACHIRIOAG	0001 - SAN CRISTÓBAL LACHIRIOAG	PUNTO	17.3297	-96.194602	Ver Mapa
501 - CAMINOS BIENESTAR	501001 - CAMINOS BIENESTAR	MANTENIMIENTO DEL CAMINO RURAL SANTO DOMINGO YOJOVI - SAN JUAN TABAÁ - SAN CRISTÓBAL LACHIRIOAG DEL KM 0+000 AL KM 24+000	CCP - CARRETERAS, CAMINOS Y PUENTES	06 - SIERRA DE JUÁREZ	13 - VILLA ALTA	128 - SAN CRISTÓBAL LACHIRIOAG	0001 - SAN CRISTÓBAL LACHIRIOAG	PUNTO	17.334662	-96.162786	Ver Mapa
501 - CAMINOS BIENESTAR	501001 - CAMINOS BIENESTAR	MANTENIMIENTO DEL CAMINO RURAL DEL E.C. (TUXTEPEC - T.C. (OAXACA - TEHUANTEPEC)) - LATUVI - BENITO JUÁREZ DEL KM 0+000 AL KM 26+000	CCP - CARRETERAS, CAMINOS Y PUENTES	06 - SIERRA DE JUÁREZ	12 - BENE MéRITO DISTRITO DE IXTLÁN DE JUÁREZ	365 - SANTA CATARINA LACHATAO	0002 - BENITO JUÁREZ	PUNTO	17.113768	-96.49161	Ver Mapa

UNIDAD RESPONSABLE	UNIDAD EJECUTORA	NOMBRE ACTIVIDAD	VERTIENTE	REGION	DISTRITO	MUNICIPIO	LOCALIDAD	TIPO AREA GEOGRAFICA	LATITUD	LONGITUD	CONSULTAR
511 - VIVIENDA BIENESTAR	511001 - VIVIENDA BIENESTAR	CONSTRUCCIÓN DE PISO FIRME PARA EL MEJORAMIENTO DE LA VIVIENDA, EN LA LOCALIDAD EL TECOLOTE, MUNICIPIO SAN FELIPE TEJALÁPAM.	VIV - VIVIENDA	08 - VALLES CENTRALES	11 - ETLA	135 - SAN FELIPE TEJALÁPAM	0006 - EL TECOLOTE	PUNTO	17.102544	-96.858969	Ver Mapa
511 - VIVIENDA BIENESTAR	511001 - VIVIENDA BIENESTAR	CONSTRUCCIÓN DE PISO FIRME PARA EL MEJORAMIENTO DE LA VIVIENDA, EN LA LOCALIDAD EL TECOLOTE, MUNICIPIO SAN FELIPE TEJALÁPAM.	VIV - VIVIENDA	08 - VALLES CENTRALES	11 - ETLA	135 - SAN FELIPE TEJALÁPAM	0006 - EL TECOLOTE	PUNTO	17.102731	-96.856991	Ver Mapa
501 - CAMINOS BIENESTAR	501001 - CAMINOS BIENESTAR	MANTENIMIENTO DEL CAMINO RURAL DEL E.C. (TUXTEPEC - T.C. (OAXACA - TEHUANTEPEC)) - LATUVI - BENITO JUÁREZ DEL KM 0+000 AL KM 26+000	CCP - CARRETERAS, CAMINOS Y PUENTES	06 - SIERRA DE JUÁREZ	12 - BENEMÉRITO DISTRITO DE IXTLÁN DE JUÁREZ	365 - SANTA CATARINA LACHATAO	0002 - BENITO JUÁREZ	PUNTO	17.184036	-96.515271	Ver Mapa
501 - CAMINOS BIENESTAR	501001 - CAMINOS BIENESTAR	MANTENIMIENTO DEL CAMINO RURAL DEL E.C. (TUXTEPEC - T.C. (OAXACA - TEHUANTEPEC)) - LATUVI - BENITO JUÁREZ DEL KM 0+000 AL KM 26+000	CCP - CARRETERAS, CAMINOS Y PUENTES	06 - SIERRA DE JUÁREZ	12 - BENEMÉRITO DISTRITO DE IXTLÁN DE JUÁREZ	365 - SANTA CATARINA LACHATAO	0002 - BENITO JUÁREZ	PUNTO	17.25956	-96.541244	Ver Mapa
501 - CAMINOS BIENESTAR	501001 - CAMINOS BIENESTAR	MANTENIMIENTO DEL CAMINO RURAL SANTA CRUZ ZENZONTEPEC - LA SOLEDAD COFRADÍA - PIEDRA GRANDE DEL KM 0+000 AL KM 17+500	CCP - CARRETERAS, CAMINOS Y PUENTES	07 - SIERRA SUR	23 - SOLA DE VEGA	386 - SANTA CRUZ ZENZONTEPEC	0001 - SANTA CRUZ ZENZONTEPEC	PUNTO	16.534831	-97.496224	Ver Mapa
501 - CAMINOS BIENESTAR	501001 - CAMINOS BIENESTAR	MANTENIMIENTO DEL CAMINO RURAL SANTA CRUZ ZENZONTEPEC - LA SOLEDAD COFRADÍA - PIEDRA GRANDE DEL KM 0+000 AL KM 17+500	CCP - CARRETERAS, CAMINOS Y PUENTES	07 - SIERRA SUR	23 - SOLA DE VEGA	386 - SANTA CRUZ ZENZONTEPEC	0001 - SANTA CRUZ ZENZONTEPEC	PUNTO	16.545797	-97.527224	Ver Mapa
501 - CAMINOS BIENESTAR	501001 - CAMINOS BIENESTAR	MANTENIMIENTO DEL CAMINO RURAL SANTA CRUZ ZENZONTEPEC - LA SOLEDAD COFRADÍA - PIEDRA GRANDE DEL KM 0+000 AL KM 17+500	CCP - CARRETERAS, CAMINOS Y PUENTES	07 - SIERRA SUR	23 - SOLA DE VEGA	386 - SANTA CRUZ ZENZONTEPEC	0001 - SANTA CRUZ ZENZONTEPEC	PUNTO	16.554623	-97.531546	Ver Mapa
501 - CAMINOS BIENESTAR	501001 - CAMINOS BIENESTAR	MANTENIMIENTO DEL CAMINO RURAL SANTA MARÍA SIEMPREVIVA - LOS VÁSQUEZ - EL PORTILLO - PIEDRA DE LETRA, TRAMO DEL KM 0+000 AL KM 19+120, SUBTRAMO DEL KM 0+000 AL KM 8+700 Y DEL KM 8+820 AL KM 19+120	CCP - CARRETERAS, CAMINOS Y PUENTES	07 - SIERRA SUR	23 - SOLA DE VEGA	386 - SANTA CRUZ ZENZONTEPEC	0073 - SANTA MARÍA SIEMPREVIVA	PUNTO	16.486071	-97.42972	Ver Mapa
501 - CAMINOS BIENESTAR	501001 - CAMINOS BIENESTAR	MANTENIMIENTO DEL CAMINO RURAL SANTA MARÍA SIEMPREVIVA - LOS VÁSQUEZ - EL PORTILLO - PIEDRA DE LETRA, TRAMO DEL KM 0+000 AL KM 19+120, SUBTRAMO DEL KM 0+000 AL KM 8+700 Y DEL KM 8+820 AL KM 19+120	CCP - CARRETERAS, CAMINOS Y PUENTES	07 - SIERRA SUR	23 - SOLA DE VEGA	386 - SANTA CRUZ ZENZONTEPEC	0073 - SANTA MARÍA SIEMPREVIVA	PUNTO	16.520699	-97.423148	Ver Mapa
501 - CAMINOS BIENESTAR	501001 - CAMINOS BIENESTAR	MANTENIMIENTO DEL CAMINO RURAL SANTA MARÍA SIEMPREVIVA - LOS VÁSQUEZ - EL PORTILLO - PIEDRA DE LETRA, TRAMO DEL KM 0+000 AL KM 19+120, SUBTRAMO DEL KM 0+000 AL KM 8+700 Y DEL KM 8+820 AL KM 19+120	CCP - CARRETERAS, CAMINOS Y PUENTES	07 - SIERRA SUR	23 - SOLA DE VEGA	386 - SANTA CRUZ ZENZONTEPEC	0073 - SANTA MARÍA SIEMPREVIVA	PUNTO	16.520835	-97.422163	Ver Mapa
501 - CAMINOS BIENESTAR	501001 - CAMINOS BIENESTAR	MANTENIMIENTO DEL CAMINO RURAL SANTA MARÍA SIEMPREVIVA - LOS VÁSQUEZ - EL PORTILLO - PIEDRA DE LETRA, TRAMO DEL KM 0+000 AL KM 19+120, SUBTRAMO DEL KM 0+000 AL KM 8+700 Y DEL KM 8+820 AL KM 19+120	CCP - CARRETERAS, CAMINOS Y PUENTES	07 - SIERRA SUR	23 - SOLA DE VEGA	386 - SANTA CRUZ ZENZONTEPEC	0073 - SANTA MARÍA SIEMPREVIVA	PUNTO	16.561664	-97.409316	Ver Mapa
501 - CAMINOS BIENESTAR	501001 - CAMINOS BIENESTAR	MANTENIMIENTO DEL CAMINO RURAL E.C. (SANTA CRUZ ZENZONTEPEC - SAN JACINTO TLACOTEPEC) EL CARRIZAL - LOS POZUELOS - LAS PILAS - LA PAZ - EL HOYO - LA ARENA DEL KM 0+000 AL KM 41+000	CCP - CARRETERAS, CAMINOS Y PUENTES	07 - SIERRA SUR	23 - SOLA DE VEGA	516 - SANTO DOMINGO TEJOJOMULCO	0014 - LA ARENA	PUNTO	16.529946	-97.440061	Ver Mapa
501 - CAMINOS BIENESTAR	501001 - CAMINOS BIENESTAR	MANTENIMIENTO DEL CAMINO RURAL E.C. (SANTA CRUZ ZENZONTEPEC - SAN JACINTO TLACOTEPEC) EL CARRIZAL - LOS POZUELOS - LAS PILAS - LA PAZ - EL HOYO - LA ARENA DEL KM 0+000 AL KM 41+000	CCP - CARRETERAS, CAMINOS Y PUENTES	07 - SIERRA SUR	23 - SOLA DE VEGA	516 - SANTO DOMINGO TEJOJOMULCO	0014 - LA ARENA	PUNTO	16.558847	-97.303848	Ver Mapa
501 - CAMINOS BIENESTAR	501001 - CAMINOS BIENESTAR	MANTENIMIENTO DEL CAMINO RURAL E.C. (SANTA CRUZ ZENZONTEPEC - SAN JACINTO TLACOTEPEC) EL CARRIZAL - LOS POZUELOS - LAS PILAS - LA PAZ - EL HOYO - LA ARENA DEL KM 0+000 AL KM 41+000	CCP - CARRETERAS, CAMINOS Y PUENTES	07 - SIERRA SUR	23 - SOLA DE VEGA	516 - SANTO DOMINGO TEJOJOMULCO	0014 - LA ARENA	PUNTO	16.567135	-97.394868	Ver Mapa
501 - CAMINOS BIENESTAR	501001 - CAMINOS BIENESTAR	MANTENIMIENTO DEL CAMINO RURAL SAN PEDRO TEUTILA - EL FARO - PIEDRA ANCHA O LA RAYA - SANTO DOMINGO DEL RÍO DEL KM 0+000 AL KM 26+000	CCP - CARRETERAS, CAMINOS Y PUENTES	01 - SIERRA DE FLORES MAGÓN	05 - CUICATLÁN	330 - SAN PEDRO TEUTILA	0001 - SAN PEDRO TEUTILA	PUNTO	17.977061	-96.705937	Ver Mapa
501 - CAMINOS BIENESTAR	501001 - CAMINOS BIENESTAR	MANTENIMIENTO DEL CAMINO RURAL SAN PEDRO TEUTILA - EL FARO - PIEDRA ANCHA O LA RAYA - SANTO DOMINGO DEL RÍO DEL KM 0+000 AL KM 26+000	CCP - CARRETERAS, CAMINOS Y PUENTES	01 - SIERRA DE FLORES MAGÓN	05 - CUICATLÁN	330 - SAN PEDRO TEUTILA	0001 - SAN PEDRO TEUTILA	PUNTO	18.005927	-96.645555	Ver Mapa
501 - CAMINOS BIENESTAR	501001 - CAMINOS BIENESTAR	MANTENIMIENTO DEL CAMINO RURAL SAN PEDRO TEUTILA - EL FARO - PIEDRA ANCHA O LA RAYA - SANTO DOMINGO DEL RÍO DEL KM 0+000 AL KM 26+000	CCP - CARRETERAS, CAMINOS Y PUENTES	01 - SIERRA DE FLORES MAGÓN	05 - CUICATLÁN	330 - SAN PEDRO TEUTILA	0001 - SAN PEDRO TEUTILA	PUNTO	18.037047	-96.551538	Ver Mapa
501 - CAMINOS BIENESTAR	501001 - CAMINOS BIENESTAR	MANTENIMIENTO DEL CAMINO RURAL DE SAN ANTONIO DEL BARRIO - SANTA CRUZ TEPETOTUTLA - SAN FRANCISCO LA REFORMA, TRAMO DEL KM 0+000 AL KM 33+000, SUBTRAMO DEL KM 0+000 AL KM 30+000	CCP - CARRETERAS, CAMINOS Y PUENTES	05 - CUENCA DEL PAPALOAPAN	06 - TUXTEPEC	136 - SAN FELIPE USILA	0014 - SAN ANTONIO DEL BARRIO	PUNTO	17.64619386	-96.55475773	Ver Mapa
501 - CAMINOS BIENESTAR	501001 - CAMINOS BIENESTAR	MANTENIMIENTO DEL CAMINO RURAL DE SAN ANTONIO DEL BARRIO - SANTA CRUZ TEPETOTUTLA - SAN FRANCISCO LA REFORMA, TRAMO DEL KM 0+000 AL KM 33+000, SUBTRAMO DEL KM 0+000 AL KM 30+000	CCP - CARRETERAS, CAMINOS Y PUENTES	05 - CUENCA DEL PAPALOAPAN	06 - TUXTEPEC	136 - SAN FELIPE USILA	0014 - SAN ANTONIO DEL BARRIO	PUNTO	17.723572	-96.55193	Ver Mapa
501 - CAMINOS BIENESTAR	501001 - CAMINOS BIENESTAR	MANTENIMIENTO DEL CAMINO RURAL DE SAN ANTONIO DEL BARRIO - SANTA CRUZ TEPETOTUTLA - SAN FRANCISCO LA REFORMA, TRAMO DEL KM 0+000 AL KM 33+000, SUBTRAMO DEL KM 0+000 AL KM 30+000	CCP - CARRETERAS, CAMINOS Y PUENTES	05 - CUENCA DEL PAPALOAPAN	06 - TUXTEPEC	136 - SAN FELIPE USILA	0014 - SAN ANTONIO DEL BARRIO	PUNTO	17.756342	-96.554692	Ver Mapa
501 - CAMINOS BIENESTAR	501001 - CAMINOS BIENESTAR	MANTENIMIENTO DEL CAMINO RURAL E.C. (AYONZINTEPEC - ARROYO TINTA) - LA CHACHALACA - CRISTO REY LA SELVA DEL KM 0+000 AL KM 18+000	CCP - CARRETERAS, CAMINOS Y PUENTES	06 - SIERRA DE JUÁREZ	13 - VILLA ALTA	457 - SANTIAGO CAMOTLÁN	0005 - CRISTO REY LA SELVA	PUNTO	17.600985	-96.121976	Ver Mapa
501 - CAMINOS BIENESTAR	501001 - CAMINOS BIENESTAR	MANTENIMIENTO DEL CAMINO RURAL E.C. (AYONZINTEPEC - ARROYO TINTA) - LA CHACHALACA - CRISTO REY LA SELVA DEL KM 0+000 AL KM 18+000	CCP - CARRETERAS, CAMINOS Y PUENTES	06 - SIERRA DE JUÁREZ	13 - VILLA ALTA	457 - SANTIAGO CAMOTLÁN	0005 - CRISTO REY LA SELVA	PUNTO	17.639462	-96.139417	Ver Mapa
501 - CAMINOS BIENESTAR	501001 - CAMINOS BIENESTAR	MANTENIMIENTO DEL CAMINO RURAL E.C. (AYONZINTEPEC - ARROYO TINTA) - LA CHACHALACA - CRISTO REY LA SELVA DEL KM 0+000 AL KM 18+000	CCP - CARRETERAS, CAMINOS Y PUENTES	06 - SIERRA DE JUÁREZ	13 - VILLA ALTA	457 - SANTIAGO CAMOTLÁN	0005 - CRISTO REY LA SELVA	PUNTO	17.662841	-96.131794	Ver Mapa
501 - CAMINOS BIENESTAR	501001 - CAMINOS BIENESTAR	PAVIMENTACIÓN CON CONCRETO HIDRÁULICO DEL CAMINO LOCAL MONTE NEGRO - ARROYO PLÁTANO, TRAMO DEL KM 0+000 AL KM 3+200, SUBTRAMO DEL KM 0+000 AL KM 0+840, EN EL MUNICIPIO DE SAN JUAN LALANA	CCP - CARRETERAS, CAMINOS Y PUENTES	05 - CUENCA DEL PAPALOAPAN	07 - CHOÁPAM	205 - SAN JUAN LALANA	0010 - IGNACIO ZARAGOZA	PUNTO	17.536758	-95.884944	Ver Mapa

UNIDAD RESPONSABLE	UNIDAD EJECUTORA	NOMBRE ACTIVIDAD	VERTIENTE	REGION	DISTRITO	MUNICIPIO	LOCALIDAD	TIPO AREA GEOGRAFICA	LATITUD	LONGITUD	CONSULTAR
511 - VIVIENDA BIENESTAR	511001 - VIVIENDA BIENESTAR	CONSTRUCCIÓN DE PISO FIRME PARA EL MEJORAMIENTO DE LA VIVIENDA, EN LA LOCALIDAD EL TECOLOTE, MUNICIPIO SAN FELIPE TEJALÁPAM.	VIV - VIVIENDA	08 - VALLES CENTRALES	11 - ETLA	135 - SAN FELIPE TEJALÁPAM	0006 - EL TECOLOTE	PUNTO	17.102544	-96.858969	Ver Mapa
511 - VIVIENDA BIENESTAR	511001 - VIVIENDA BIENESTAR	CONSTRUCCIÓN DE PISO FIRME PARA EL MEJORAMIENTO DE LA VIVIENDA, EN LA LOCALIDAD EL TECOLOTE, MUNICIPIO SAN FELIPE TEJALÁPAM.	VIV - VIVIENDA	08 - VALLES CENTRALES	11 - ETLA	135 - SAN FELIPE TEJALÁPAM	0006 - EL TECOLOTE	PUNTO	17.102731	-96.856991	Ver Mapa
501 - CAMINOS BIENESTAR	501001 - CAMINOS BIENESTAR	PAVIMENTACIÓN CON CONCRETO HIDRÁULICO DEL CAMINO LOCAL MONTE NEGRO – ARROYO PLÁTANO, TRAMO DEL KM 0+000 AL KM 3+200, SUBTRAMO DEL KM 0+000 AL KM 0+840, EN EL MUNICIPIO DE SAN JUAN LALANA	CCP - CARRETERAS, CAMINOS Y PUENTES	05 - CUENCA DEL PAPALOAPAN	07 - CHOÁPAM	205 - SAN JUAN LALANA	0010 - IGNACIO ZARAGOZA	PUNTO	17.538177	-95.888271	Ver Mapa
501 - CAMINOS BIENESTAR	501001 - CAMINOS BIENESTAR	PAVIMENTACIÓN CON CONCRETO HIDRÁULICO DEL CAMINO LOCAL MONTE NEGRO – ARROYO PLÁTANO, TRAMO DEL KM 0+000 AL KM 3+200, SUBTRAMO DEL KM 0+000 AL KM 0+840, EN EL MUNICIPIO DE SAN JUAN LALANA	CCP - CARRETERAS, CAMINOS Y PUENTES	05 - CUENCA DEL PAPALOAPAN	07 - CHOÁPAM	205 - SAN JUAN LALANA	0010 - IGNACIO ZARAGOZA	PUNTO	17.539442	-95.882856	Ver Mapa
540 - SERVICIOS DE SALUD DE OAXACA	540001 - DIRECCIÓN GENERAL DE SERVICIOS DE SALUD	INFRAESTRUCTURA EN SALUD, DIRECCIÓN DE PLANEACIÓN Y DESARROLLO EN LA LOCALIDAD DE OAXACA DE JUÁREZ	SAL - SALUD	08 - VALLES CENTRALES	19 - CENTRO	067 - OAXACA DE JUÁREZ	0001 - OAXACA DE JUÁREZ	PUNTO	17.07414302	-96.71019117	Ver Mapa
530 - INSTITUTO ESTATAL DE EDUCACIÓN PARA ADULTOS	530001 - COORDINACIÓN DE PLANEACIÓN	CONVENIO ESPECÍFICO DE COLABORACIÓN PARA OPERAR EL PROGRAMA DENOMINADO "EDUCACIÓN PARA ADULTOS (INEA)" EQUIPAMIENTO PARA AULAS, SALAS DE COMPUTO, LABORATORIOS, Y ÁREA DEPORTIVA DE LA UNIVERSIDAD DE LA SIERRA SUR (COMPLEMENTO), AMPLIACIÓN DE METAS	ASS - ASISTENCIA SOCIAL	08 - VALLES CENTRALES	19 - CENTRO	067 - OAXACA DE JUÁREZ	0001 - OAXACA DE JUÁREZ	PUNTO	17.07844759	96.71122686043 8761075	Ver Mapa
546 - UNIVERSIDAD DE LA SIERRA SUR	546001 - UNIVERSIDAD DE LA SIERRA SUR	EQUIPAMIENTO PARA AULAS, SALAS DE COMPUTO, LABORATORIOS, Y ÁREA DEPORTIVA DE LA UNIVERSIDAD DE LA SIERRA SUR (COMPLEMENTO), AMPLIACIÓN DE METAS	EDI - EDUCACION E INVESTIGACION	07 - SIERRA SUR	26 - MIAHUATLÁN	059 - MIAHUATLÁN DE PORFIRIO DÍAZ	0001 - MIAHUATLÁN DE PORFIRIO DÍAZ	PUNTO	16.344846	-96.579285	Ver Mapa
546 - UNIVERSIDAD DE LA SIERRA SUR	546001 - UNIVERSIDAD DE LA SIERRA SUR	EQUIPAMIENTO PARA AULAS, SALAS DE COMPUTO, LABORATORIOS, Y ÁREA DEPORTIVA DE LA UNIVERSIDAD DE LA SIERRA SUR (AMPLIACIÓN DE METAS)	EDI - EDUCACION E INVESTIGACION	07 - SIERRA SUR	26 - MIAHUATLÁN	059 - MIAHUATLÁN DE PORFIRIO DÍAZ	0001 - MIAHUATLÁN DE PORFIRIO DÍAZ	PUNTO	16.344846	-96.579285	Ver Mapa
532 - INSTITUTO OAXAQUEÑO CONSTRUCTOR DE INFRAESTRUCTURA EDUCATIVA	532001 - INSTITUTO OAXAQUEÑO CONSTRUCTOR DE INFRAESTRUCTURA EDUCATIVA	CONSTRUCCIÓN DE TECHADO EN ÁREA DE IMPARTICIÓN DE EDUCACIÓN FÍSICA EN ESCUELA PRIMARIA "AMADO NERVO" CON CLAVE ESCOLAR: 20DPR0963N, EN LA LOCALIDAD DE SAN PEDRO OCOPETATILLO, MUNICIPIO DE SAN PEDRO OCOPETATILLO.	EDI - EDUCACION E INVESTIGACION	01 - SIERRA DE FLORES MAGÓN	04 - TEOTITLÁN	322 - SAN PEDRO OCOPETATILLO	0001 - SAN PEDRO OCOPETATILLO	PUNTO	18.18551267	-96.91416322	Ver Mapa
127 - SECRETARIADO EJECUTIVO DEL SISTEMA ESTATAL DE SEGURIDAD PÚBLICA	127001 - SECRETARIADO EJECUTIVO DEL SISTEMA ESTATAL DE SEGURIDAD PÚBLICA	FORTALECIMIENTO DE LAS CAPACIDADES DE EVALUACIÓN EN CONTROL DE CONFIANZA, RENDIMIENTOS FINANCIEROS, FASP 2024.	SPJ - PROTECCIÓN CIVIL, SEGURIDAD PUBLICA Y JUSTICIA	08 - VALLES CENTRALES	19 - CENTRO	067 - OAXACA DE JUÁREZ	0001 - OAXACA DE JUÁREZ	PUNTO	17.07152689	-96.71579275	Ver Mapa
127 - SECRETARIADO EJECUTIVO DEL SISTEMA ESTATAL DE SEGURIDAD PÚBLICA	127001 - SECRETARIADO EJECUTIVO DEL SISTEMA ESTATAL DE SEGURIDAD PÚBLICA	EQUIPAMIENTO DEL PERSONAL DE LAS INSTITUCIONES DE SEGURIDAD PÚBLICA Y PROCURACIÓN DE JUSTICIA, RENDIMIENTOS FINANCIEROS, FOFIS 2024	SPJ - PROTECCION CIVIL, SEGURIDAD PUBLICA Y JUSTICIA	08 - VALLES CENTRALES	19 - CENTRO	067 - OAXACA DE JUÁREZ	0001 - OAXACA DE JUÁREZ	PUNTO	17.07154412	-96.71591227	Ver Mapa
540 - SERVICIOS DE SALUD DE OAXACA	540001 - DIRECCIÓN GENERAL DE SERVICIOS DE SALUD	EQUIPAMIENTO DEL CENTRO DE SALUD URBANO DE 01 NÚCLEO BÁSICO EN LA LOCALIDAD DE SANTA MARÍA ZANIZA	SAL - SALUD	07 - SIERRA SUR	23 - SOLA DE VEGA	448 - SANTA MARÍA ZANIZA	0001 - SANTA MARÍA ZANIZA	PUNTO	16.653872	-97.33775	Ver Mapa
532 - INSTITUTO OAXAQUEÑO CONSTRUCTOR DE INFRAESTRUCTURA EDUCATIVA	532001 - INSTITUTO OAXAQUEÑO CONSTRUCTOR DE INFRAESTRUCTURA EDUCATIVA	EQUIPAMIENTO PARA ESCUELA TELESECUNDARIA CON CLAVE ESCOLAR: 20DVT0380I, EN LA LOCALIDAD ZIMATLÁN, MUNICIPIO PUTLA VILLA DE GUERRERO	EDI - EDUCACION E INVESTIGACION	07 - SIERRA SUR	15 - PUTLA	073 - PUTLA VILLA DE GUERRERO	0038 - ZIMATLÁN	PUNTO	16.93762058	-97.83002045	Ver Mapa
532 - INSTITUTO OAXAQUEÑO CONSTRUCTOR DE INFRAESTRUCTURA EDUCATIVA	532001 - INSTITUTO OAXAQUEÑO CONSTRUCTOR DE INFRAESTRUCTURA EDUCATIVA	CONSTRUCCIÓN DE AULA EN ESCUELA PRIMARIA "DANIEL DELGADILLO" CON CLAVE ESCOLAR: 20DPR2804M, EN LA LOCALIDAD DE LOMA BONITA, MUNICIPIO DE SANTIAGO TEXCALCINGO	EDI - EDUCACION E INVESTIGACION	01 - SIERRA DE FLORES MAGÓN	04 - TEOTITLÁN	490 - SANTIAGO TEXCALCINGO	0007 - LOMA BONITA	PUNTO	18.22186804	-96.96340135	Ver Mapa
532 - INSTITUTO OAXAQUEÑO CONSTRUCTOR DE INFRAESTRUCTURA EDUCATIVA	532001 - INSTITUTO OAXAQUEÑO CONSTRUCTOR DE INFRAESTRUCTURA EDUCATIVA	REPARACIONES GENERALES EN ESCUELA PRIMARIA "MARGARITA MAZA DE JUÁREZ" CON CLAVE ESCOLAR: 20DPR3019C, EN LA LOCALIDAD SANTO DOMINGO TOMALTEPEC, MUNICIPIO SANTO DOMINGO TOMALTEPEC	EDI - EDUCACION E INVESTIGACION	08 - VALLES CENTRALES	19 - CENTRO	519 - SANTO DOMINGO TOMALTEPEC	0001 - SANTO DOMINGO TOMALTEPEC	PUNTO	17.05833872	-96.62523283	Ver Mapa
532 - INSTITUTO OAXAQUEÑO CONSTRUCTOR DE INFRAESTRUCTURA EDUCATIVA	532001 - INSTITUTO OAXAQUEÑO CONSTRUCTOR DE INFRAESTRUCTURA EDUCATIVA	CONSTRUCCIÓN DE TECHADO EN ÁREA DE IMPARTICIÓN DE EDUCACIÓN FÍSICA EN ESCUELA PRIMARIA "MILIANO ZAPATA" CON CLAVE ESCOLAR: 20DPR342ZE, EN LA LOCALIDAD PIEDRA GRANDE, MUNICIPIO SANTA CRUZ ZENZONTEPEC	EDI - EDUCACION E INVESTIGACION	07 - SIERRA SUR	23 - SOLA DE VEGA	386 - SANTA CRUZ ZENZONTEPEC	0013 - PIEDRA GRANDE	PUNTO	16.56227705	-97.53797018	Ver Mapa
532 - INSTITUTO OAXAQUEÑO CONSTRUCTOR DE INFRAESTRUCTURA EDUCATIVA	532001 - INSTITUTO OAXAQUEÑO CONSTRUCTOR DE INFRAESTRUCTURA EDUCATIVA	CONSTRUCCIÓN DE TECHADO EN ÁREA DE IMPARTICIÓN DE EDUCACIÓN FÍSICA EN ESCUELA TELESECUNDARIA CON CLAVE ESCOLAR: 20DTV1610R, EN LA LOCALIDAD DE LLANO NUEVO, MUNICIPIO DE SANTIAGO AMOLTEPEC.	EDI - EDUCACION E INVESTIGACION	07 - SIERRA SUR	23 - SOLA DE VEGA	450 - SANTIAGO AMOLTEPEC	0011 - LLANO NUEVO	PUNTO	16.59853712	-97.50179154	Ver Mapa
511 - VIVIENDA BIENESTAR	511001 - VIVIENDA BIENESTAR	CONSTRUCCIÓN DE PISO FIRME PARA EL MEJORAMIENTO DE LA VIVIENDA, EN LA LOCALIDAD AGUA IGLESIA, MUNICIPIO ELOXOCHITLÁN DE FLORES MAGÓN.	VIV - VIVIENDA	01 - SIERRA DE FLORES MAGÓN	04 - TEOTITLÁN	029 - ELOXOCHITLÁN DE FLORES MAGÓN	0009 - AGUA IGLESIA	PUNTO	18.18706833	-96.8765	Ver Mapa
511 - VIVIENDA BIENESTAR	511001 - VIVIENDA BIENESTAR	CONSTRUCCIÓN DE PISO FIRME PARA EL MEJORAMIENTO DE LA VIVIENDA, EN LA LOCALIDAD ELOXOCHITLÁN DE FLORES MAGÓN, MUNICIPIO ELOXOCHITLÁN DE FLORES MAGÓN.	VIV - VIVIENDA	01 - SIERRA DE FLORES MAGÓN	04 - TEOTITLÁN	029 - ELOXOCHITLÁN DE FLORES MAGÓN	0001 - ELOXOCHITLÁN DE FLORES MAGÓN	PUNTO	18.17451863	-96.86729156	Ver Mapa
511 - VIVIENDA BIENESTAR	511001 - VIVIENDA BIENESTAR	CONSTRUCCIÓN DE PISO FIRME PARA EL MEJORAMIENTO DE LA VIVIENDA, EN LA LOCALIDAD ELOXOCHITLÁN DE FLORES MAGÓN, MUNICIPIO ELOXOCHITLÁN DE FLORES MAGÓN.	VIV - VIVIENDA	01 - SIERRA DE FLORES MAGÓN	04 - TEOTITLÁN	029 - ELOXOCHITLÁN DE FLORES MAGÓN	0001 - ELOXOCHITLÁN DE FLORES MAGÓN	PUNTO	18.1746299	-96.8670811	Ver Mapa
511 - VIVIENDA BIENESTAR	511001 - VIVIENDA BIENESTAR	CONSTRUCCIÓN DE PISO FIRME PARA EL MEJORAMIENTO DE LA VIVIENDA, EN LA LOCALIDAD ELOXOCHITLÁN DE FLORES MAGÓN, MUNICIPIO ELOXOCHITLÁN DE FLORES MAGÓN.	VIV - VIVIENDA	01 - SIERRA DE FLORES MAGÓN	04 - TEOTITLÁN	029 - ELOXOCHITLÁN DE FLORES MAGÓN	0001 - ELOXOCHITLÁN DE FLORES MAGÓN	PUNTO	18.1752036	-96.86700138	Ver Mapa
511 - VIVIENDA BIENESTAR	511001 - VIVIENDA BIENESTAR	CONSTRUCCIÓN DE PISO FIRME PARA EL MEJORAMIENTO DE LA VIVIENDA, EN LA LOCALIDAD ELOXOCHITLÁN DE FLORES MAGÓN, MUNICIPIO ELOXOCHITLÁN DE FLORES MAGÓN.	VIV - VIVIENDA	01 - SIERRA DE FLORES MAGÓN	04 - TEOTITLÁN	029 - ELOXOCHITLÁN DE FLORES MAGÓN	0001 - ELOXOCHITLÁN DE FLORES MAGÓN	PUNTO	18.17520923	-96.87114418	Ver Mapa
511 - VIVIENDA BIENESTAR	511001 - VIVIENDA BIENESTAR	CONSTRUCCIÓN DE PISO FIRME PARA EL MEJORAMIENTO DE LA VIVIENDA, EN LA LOCALIDAD ELOXOCHITLÁN DE FLORES MAGÓN, MUNICIPIO ELOXOCHITLÁN DE FLORES MAGÓN.	VIV - VIVIENDA	01 - SIERRA DE FLORES MAGÓN	04 - TEOTITLÁN	029 - ELOXOCHITLÁN DE FLORES MAGÓN	0001 - ELOXOCHITLÁN DE FLORES MAGÓN	PUNTO	18.17522894	-96.87243171	Ver Mapa
511 - VIVIENDA BIENESTAR	511001 - VIVIENDA BIENESTAR	CONSTRUCCIÓN DE PISO FIRME PARA EL MEJORAMIENTO DE LA VIVIENDA, EN LA LOCALIDAD ELOXOCHITLÁN DE FLORES MAGÓN, MUNICIPIO ELOXOCHITLÁN DE FLORES MAGÓN.	VIV - VIVIENDA	01 - SIERRA DE FLORES MAGÓN	04 - TEOTITLÁN	029 - ELOXOCHITLÁN DE FLORES MAGÓN	0001 - ELOXOCHITLÁN DE FLORES MAGÓN	PUNTO	18.1752352	-96.87221739	Ver Mapa
511 - VIVIENDA BIENESTAR	511001 - VIVIENDA BIENESTAR	CONSTRUCCIÓN DE PISO FIRME PARA EL MEJORAMIENTO DE LA VIVIENDA, EN LA LOCALIDAD ELOXOCHITLÁN DE FLORES MAGÓN, MUNICIPIO ELOXOCHITLÁN DE FLORES MAGÓN.	VIV - VIVIENDA	01 - SIERRA DE FLORES MAGÓN	04 - TEOTITLÁN	029 - ELOXOCHITLÁN DE FLORES MAGÓN	0001 - ELOXOCHITLÁN DE FLORES MAGÓN	PUNTO	18.17582577	-96.87828997	Ver Mapa
511 - VIVIENDA BIENESTAR	511001 - VIVIENDA BIENESTAR	CONSTRUCCIÓN DE PISO FIRME PARA EL MEJORAMIENTO DE LA VIVIENDA, EN LA LOCALIDAD ELOXOCHITLÁN DE FLORES MAGÓN, MUNICIPIO ELOXOCHITLÁN DE FLORES MAGÓN.	VIV - VIVIENDA	01 - SIERRA DE FLORES MAGÓN	04 - TEOTITLÁN	029 - ELOXOCHITLÁN DE FLORES MAGÓN	0001 - ELOXOCHITLÁN DE FLORES MAGÓN	PUNTO	18.17589374	-96.87122592	Ver Mapa

UNIDAD RESPONSABLE	UNIDAD EJECUTORA	NOMBRE ACTIVIDAD	VERTIENTE	REGION	DISTRITO	MUNICIPIO	LOCALIDAD	TIPO AREA GEOGRAFICA	LATITUD	LONGITUD	CONSULTAR
511 - VIVIENDA BIENESTAR	511001 - VIVIENDA BIENESTAR	CONSTRUCCIÓN DE PISO FIRME PARA EL MEJORAMIENTO DE LA VIVIENDA, EN LA LOCALIDAD EL TECOLOTE, MUNICIPIO SAN FELIPE TEJALÁPAM.	VIV - VIVIENDA	08 - VALLES CENTRALES	11 - ETLA	135 - SAN FELIPE TEJALÁPAM	0006 - EL TECOLOTE	PUNTO	17.102544	-96.858969	Ver Mapa
511 - VIVIENDA BIENESTAR	511001 - VIVIENDA BIENESTAR	CONSTRUCCIÓN DE PISO FIRME PARA EL MEJORAMIENTO DE LA VIVIENDA, EN LA LOCALIDAD EL TECOLOTE, MUNICIPIO SAN FELIPE TEJALÁPAM.	VIV - VIVIENDA	08 - VALLES CENTRALES	11 - ETLA	135 - SAN FELIPE TEJALÁPAM	0006 - EL TECOLOTE	PUNTO	17.102731	-96.856991	Ver Mapa
512 - COMISIÓN ESTATAL DEL AGUA PARA EL BIENESTAR	512001 - COMISIÓN ESTATAL DEL AGUA PARA EL BIENESTAR	AMPLIACIÓN DEL SISTEMA DE AGUA POTABLE DE LA LOCALIDAD SAN NICOLÁS, MUNICIPIO SAN NICOLÁS.	AGP - AGUA POTABLE	07 - SIERRA SUR	26 - MIAHUATLÁN	289 - SAN NICOLÁS	0001 - SAN NICOLÁS	POLILINEA	16.41533692	-96.74439832	Ver Mapa
512 - COMISIÓN ESTATAL DEL AGUA PARA EL BIENESTAR	512001 - COMISIÓN ESTATAL DEL AGUA PARA EL BIENESTAR	AMPLIACIÓN DEL SISTEMA DE AGUA POTABLE DE LA LOCALIDAD SAN NICOLÁS, MUNICIPIO SAN NICOLÁS.	AGP - AGUA POTABLE	07 - SIERRA SUR	26 - MIAHUATLÁN	289 - SAN NICOLÁS	0001 - SAN NICOLÁS	POLILINEA	16.41540696	-96.74213371	Ver Mapa
512 - COMISIÓN ESTATAL DEL AGUA PARA EL BIENESTAR	512001 - COMISIÓN ESTATAL DEL AGUA PARA EL BIENESTAR	AMPLIACIÓN DEL SISTEMA DE AGUA POTABLE DE LA LOCALIDAD SAN NICOLÁS, MUNICIPIO SAN NICOLÁS.	AGP - AGUA POTABLE	07 - SIERRA SUR	26 - MIAHUATLÁN	289 - SAN NICOLÁS	0001 - SAN NICOLÁS	POLILINEA	16.41546124	-96.74160676	Ver Mapa
512 - COMISIÓN ESTATAL DEL AGUA PARA EL BIENESTAR	512001 - COMISIÓN ESTATAL DEL AGUA PARA EL BIENESTAR	AMPLIACIÓN DEL SISTEMA DE AGUA POTABLE DE LA LOCALIDAD SAN NICOLÁS, MUNICIPIO SAN NICOLÁS.	AGP - AGUA POTABLE	07 - SIERRA SUR	26 - MIAHUATLÁN	289 - SAN NICOLÁS	0001 - SAN NICOLÁS	POLILINEA	16.41548651	-96.74448283	Ver Mapa
512 - COMISIÓN ESTATAL DEL AGUA PARA EL BIENESTAR	512001 - COMISIÓN ESTATAL DEL AGUA PARA EL BIENESTAR	AMPLIACIÓN DEL SISTEMA DE AGUA POTABLE DE LA LOCALIDAD SAN NICOLÁS, MUNICIPIO SAN NICOLÁS.	AGP - AGUA POTABLE	07 - SIERRA SUR	26 - MIAHUATLÁN	289 - SAN NICOLÁS	0001 - SAN NICOLÁS	POLILINEA	16.41552714	-96.74162804	Ver Mapa
512 - COMISIÓN ESTATAL DEL AGUA PARA EL BIENESTAR	512001 - COMISIÓN ESTATAL DEL AGUA PARA EL BIENESTAR	AMPLIACIÓN DEL SISTEMA DE AGUA POTABLE DE LA LOCALIDAD SAN NICOLÁS, MUNICIPIO SAN NICOLÁS.	AGP - AGUA POTABLE	07 - SIERRA SUR	26 - MIAHUATLÁN	289 - SAN NICOLÁS	0001 - SAN NICOLÁS	POLILINEA	16.41589567	-96.74175588	Ver Mapa
512 - COMISIÓN ESTATAL DEL AGUA PARA EL BIENESTAR	512001 - COMISIÓN ESTATAL DEL AGUA PARA EL BIENESTAR	AMPLIACIÓN DEL SISTEMA DE AGUA POTABLE DE LA LOCALIDAD SAN NICOLÁS, MUNICIPIO SAN NICOLÁS.	AGP - AGUA POTABLE	07 - SIERRA SUR	26 - MIAHUATLÁN	289 - SAN NICOLÁS	0001 - SAN NICOLÁS	POLILINEA	16.41641145	-96.74193199	Ver Mapa
512 - COMISIÓN ESTATAL DEL AGUA PARA EL BIENESTAR	512001 - COMISIÓN ESTATAL DEL AGUA PARA EL BIENESTAR	AMPLIACIÓN DEL SISTEMA DE AGUA POTABLE DE LA LOCALIDAD SAN NICOLÁS, MUNICIPIO SAN NICOLÁS.	AGP - AGUA POTABLE	07 - SIERRA SUR	26 - MIAHUATLÁN	289 - SAN NICOLÁS	0001 - SAN NICOLÁS	POLILINEA	16.41675932	-96.74204183	Ver Mapa
512 - COMISIÓN ESTATAL DEL AGUA PARA EL BIENESTAR	512001 - COMISIÓN ESTATAL DEL AGUA PARA EL BIENESTAR	AMPLIACIÓN DEL SISTEMA DE AGUA POTABLE DE LA LOCALIDAD SAN NICOLÁS, MUNICIPIO SAN NICOLÁS.	AGP - AGUA POTABLE	07 - SIERRA SUR	26 - MIAHUATLÁN	289 - SAN NICOLÁS	0001 - SAN NICOLÁS	POLILINEA	16.41715147	-96.74220946	Ver Mapa
512 - COMISIÓN ESTATAL DEL AGUA PARA EL BIENESTAR	512001 - COMISIÓN ESTATAL DEL AGUA PARA EL BIENESTAR	AMPLIACIÓN DEL SISTEMA DE AGUA POTABLE DE LA LOCALIDAD SAN NICOLÁS, MUNICIPIO SAN NICOLÁS.	AGP - AGUA POTABLE	07 - SIERRA SUR	26 - MIAHUATLÁN	289 - SAN NICOLÁS	0001 - SAN NICOLÁS	POLILINEA	16.41753626	-96.74222607	Ver Mapa
512 - COMISIÓN ESTATAL DEL AGUA PARA EL BIENESTAR	512001 - COMISIÓN ESTATAL DEL AGUA PARA EL BIENESTAR	AMPLIACIÓN DEL SISTEMA DE AGUA POTABLE DE LA LOCALIDAD SAN NICOLÁS, MUNICIPIO SAN NICOLÁS.	AGP - AGUA POTABLE	07 - SIERRA SUR	26 - MIAHUATLÁN	289 - SAN NICOLÁS	0001 - SAN NICOLÁS	POLILINEA	16.41806343	-96.74216347	Ver Mapa
512 - COMISIÓN ESTATAL DEL AGUA PARA EL BIENESTAR	512001 - COMISIÓN ESTATAL DEL AGUA PARA EL BIENESTAR	AMPLIACIÓN DEL SISTEMA DE AGUA POTABLE DE LA LOCALIDAD SAN NICOLÁS, MUNICIPIO SAN NICOLÁS.	AGP - AGUA POTABLE	07 - SIERRA SUR	26 - MIAHUATLÁN	289 - SAN NICOLÁS	0001 - SAN NICOLÁS	POLILINEA	16.41874372	-96.74206347	Ver Mapa
512 - COMISIÓN ESTATAL DEL AGUA PARA EL BIENESTAR	512001 - COMISIÓN ESTATAL DEL AGUA PARA EL BIENESTAR	AMPLIACIÓN DEL SISTEMA DE AGUA POTABLE DE LA LOCALIDAD SAN NICOLÁS, MUNICIPIO SAN NICOLÁS.	AGP - AGUA POTABLE	07 - SIERRA SUR	26 - MIAHUATLÁN	289 - SAN NICOLÁS	0001 - SAN NICOLÁS	POLILINEA	16.41925388	-96.74199483	Ver Mapa
512 - COMISIÓN ESTATAL DEL AGUA PARA EL BIENESTAR	512001 - COMISIÓN ESTATAL DEL AGUA PARA EL BIENESTAR	AMPLIACIÓN DEL SISTEMA DE AGUA POTABLE DE LA LOCALIDAD SAN NICOLÁS, MUNICIPIO SAN NICOLÁS.	AGP - AGUA POTABLE	07 - SIERRA SUR	26 - MIAHUATLÁN	289 - SAN NICOLÁS	0001 - SAN NICOLÁS	POLILINEA	16.41930565	-96.74165572	Ver Mapa
512 - COMISIÓN ESTATAL DEL AGUA PARA EL BIENESTAR	512001 - COMISIÓN ESTATAL DEL AGUA PARA EL BIENESTAR	AMPLIACIÓN DEL SISTEMA DE AGUA POTABLE DE LA LOCALIDAD SAN NICOLÁS, MUNICIPIO SAN NICOLÁS.	AGP - AGUA POTABLE	07 - SIERRA SUR	26 - MIAHUATLÁN	289 - SAN NICOLÁS	0001 - SAN NICOLÁS	POLILINEA	16.41932683	-96.74141084	Ver Mapa
512 - COMISIÓN ESTATAL DEL AGUA PARA EL BIENESTAR	512001 - COMISIÓN ESTATAL DEL AGUA PARA EL BIENESTAR	AMPLIACIÓN DEL SISTEMA DE AGUA POTABLE DE LA LOCALIDAD SAN NICOLÁS, MUNICIPIO SAN NICOLÁS.	AGP - AGUA POTABLE	07 - SIERRA SUR	26 - MIAHUATLÁN	289 - SAN NICOLÁS	0001 - SAN NICOLÁS	POLILINEA	16.41934677	-96.7411441	Ver Mapa
512 - COMISIÓN ESTATAL DEL AGUA PARA EL BIENESTAR	512001 - COMISIÓN ESTATAL DEL AGUA PARA EL BIENESTAR	AMPLIACIÓN DEL SISTEMA DE AGUA POTABLE DE LA LOCALIDAD SAN NICOLÁS, MUNICIPIO SAN NICOLÁS.	AGP - AGUA POTABLE	07 - SIERRA SUR	26 - MIAHUATLÁN	289 - SAN NICOLÁS	0001 - SAN NICOLÁS	POLILINEA	16.41966655	-96.74201463	Ver Mapa
106 - SECRETARÍA DE INFRAESTRUCTURAS Y COMUNICACIONES	106001 - OFICINA DEL SECRETARIO DE INFRAESTRUCTURAS Y COMUNICACIONES	CONSTRUCCIÓN DE PAVIMENTO A BASE DE CONCRETO HIDRÁULICO EN LA CALLE 25 DE ENERO EN LA LOCALIDAD DE SAN PABLO GUILÁ, MUNICIPIO DE SANTIAGO MATATLAN	URB - URBANIZACION	08 - VALLES CENTRALES	20 - TLACOLULA	475 - SANTIAGO MATATLÁN	0005 - SAN PABLO GUILÁ	PUNTO	16.800007	-96.437601	Ver Mapa
106 - SECRETARÍA DE INFRAESTRUCTURAS Y COMUNICACIONES	106001 - OFICINA DEL SECRETARIO DE INFRAESTRUCTURAS Y COMUNICACIONES	CONSTRUCCIÓN DE PAVIMENTO A BASE DE CONCRETO HIDRÁULICO EN LA CALLE 25 DE ENERO EN LA LOCALIDAD DE SAN PABLO GUILÁ, MUNICIPIO DE SANTIAGO MATATLAN	URB - URBANIZACION	08 - VALLES CENTRALES	20 - TLACOLULA	475 - SANTIAGO MATATLÁN	0005 - SAN PABLO GUILÁ	PUNTO	16.800752	-96.439801	Ver Mapa
106 - SECRETARÍA DE INFRAESTRUCTURAS Y COMUNICACIONES	106001 - OFICINA DEL SECRETARIO DE INFRAESTRUCTURAS Y COMUNICACIONES	CONSTRUCCIÓN DE PAVIMENTO A BASE DE CONCRETO HIDRÁULICO EN LA CALLE 25 DE ENERO EN LA LOCALIDAD DE SAN PABLO GUILÁ, MUNICIPIO DE SANTIAGO MATATLAN	URB - URBANIZACION	08 - VALLES CENTRALES	20 - TLACOLULA	475 - SANTIAGO MATATLÁN	0005 - SAN PABLO GUILÁ	PUNTO	16.80160352	-96.44164941	Ver Mapa
501 - CAMINOS BIENESTAR	501001 - CAMINOS BIENESTAR	CONSTRUCCIÓN DE LA CARRETERA SIN NOMBRE CON CONCRETO HIDRÁULICO DE CHIVIXHUYO - RÍO GRANDE, TRAMO DEL KM 0+000 AL KM 7+000, SUBTRAMO DEL KM 0+000 AL KM 0+782, EN EL MUNICIPIO DE ASUNCIÓN IXTALTEPEC	CCP - CARRETERAS, CAMINOS Y PUENTES	03 - ISTMO	29 - JUCHITÁN	005 - ASUNCIÓN IXTALTEPEC	0006 - CHIVIXHUYO	PUNTO	16.80420106	-94.97387622	Ver Mapa
501 - CAMINOS BIENESTAR	501001 - CAMINOS BIENESTAR	CONSTRUCCIÓN DE LA CARRETERA SIN NOMBRE CON CONCRETO HIDRÁULICO DE CHIVIXHUYO - RÍO GRANDE, TRAMO DEL KM 0+000 AL KM 7+000, SUBTRAMO DEL KM 0+000 AL KM 0+782, EN EL MUNICIPIO DE ASUNCIÓN IXTALTEPEC	CCP - CARRETERAS, CAMINOS Y PUENTES	03 - ISTMO	29 - JUCHITÁN	005 - ASUNCIÓN IXTALTEPEC	0006 - CHIVIXHUYO	PUNTO	16.80499045	-94.97082832	Ver Mapa
501 - CAMINOS BIENESTAR	501001 - CAMINOS BIENESTAR	CONSTRUCCIÓN DE LA CARRETERA SIN NOMBRE CON CONCRETO HIDRÁULICO DE CHIVIXHUYO - RÍO GRANDE, TRAMO DEL KM 0+000 AL KM 7+000, SUBTRAMO DEL KM 0+000 AL KM 0+782, EN EL MUNICIPIO DE ASUNCIÓN IXTALTEPEC	CCP - CARRETERAS, CAMINOS Y PUENTES	03 - ISTMO	29 - JUCHITÁN	005 - ASUNCIÓN IXTALTEPEC	0006 - CHIVIXHUYO	PUNTO	16.806349	-94.96772	Ver Mapa
501 - CAMINOS BIENESTAR	501001 - CAMINOS BIENESTAR	CONSTRUCCIÓN DE LA CALLE SIN NOMBRE CON CONCRETO HIDRÁULICO, TRAMO DEL KM 0+000 AL KM 1+200, SUBTRAMO DEL KM 0+300 AL KM 0+994, EN EL MUNICIPIO DE ASUNCIÓN IXTALTEPEC	URB - URBANIZACION	03 - ISTMO	29 - JUCHITÁN	005 - ASUNCIÓN IXTALTEPEC	0001 - ASUNCIÓN IXTALTEPEC	PUNTO	16.513702	-95.053016	Ver Mapa
501 - CAMINOS BIENESTAR	501001 - CAMINOS BIENESTAR	CONSTRUCCIÓN DE LA CALLE SIN NOMBRE CON CONCRETO HIDRÁULICO, TRAMO DEL KM 0+000 AL KM 1+200, SUBTRAMO DEL KM 0+300 AL KM 0+994, EN EL MUNICIPIO DE ASUNCIÓN IXTALTEPEC	URB - URBANIZACION	03 - ISTMO	29 - JUCHITÁN	005 - ASUNCIÓN IXTALTEPEC	0001 - ASUNCIÓN IXTALTEPEC	PUNTO	16.513967	-95.049739	Ver Mapa
501 - CAMINOS BIENESTAR	501001 - CAMINOS BIENESTAR	CONSTRUCCIÓN DE LA CALLE SIN NOMBRE CON CONCRETO HIDRÁULICO, TRAMO DEL KM 0+000 AL KM 1+200, SUBTRAMO DEL KM 0+300 AL KM 0+994, EN EL MUNICIPIO DE ASUNCIÓN IXTALTEPEC	URB - URBANIZACION	03 - ISTMO	29 - JUCHITÁN	005 - ASUNCIÓN IXTALTEPEC	0001 - ASUNCIÓN IXTALTEPEC	PUNTO	16.515277	-95.055059	Ver Mapa
104 - SECRETARÍA DE SEGURIDAD Y PROTECCIÓN CIUDADANA	104001 - OFICINA DEL SECRETARIO DE SEGURIDAD Y PROTECCIÓN CIUDADANA	EQUIPAMIENTO CON TERMINALES PORTÁTILES DE RADIOCOMUNICACIÓN PARA LA DIRECCIÓN GENERAL DE LA POLICÍA VIAL ESTATAL	SPJ - PROTECCION CIVIL, SEGURIDAD PUBLICA Y JUSTICIA	08 - VALLES CENTRALES	19 - CENTRO	067 - OAXACA DE JUÁREZ	0001 - OAXACA DE JUÁREZ	PUNTO	17.05708762	-96.71042204	Ver Mapa
104 - SECRETARÍA DE SEGURIDAD Y PROTECCIÓN CIUDADANA	104001 - OFICINA DEL SECRETARIO DE SEGURIDAD Y PROTECCIÓN CIUDADANA	EQUIPAMIENTO TERRESTRE PARA LA DIRECCIÓN GENERAL DE LA POLICÍA VIAL ESTATAL	SPJ - PROTECCION CIVIL, SEGURIDAD PUBLICA Y JUSTICIA	08 - VALLES CENTRALES	19 - CENTRO	067 - OAXACA DE JUÁREZ	0001 - OAXACA DE JUÁREZ	PUNTO	17.05702897	-96.71042942	Ver Mapa
104 - SECRETARÍA DE SEGURIDAD Y PROTECCIÓN CIUDADANA	104001 - OFICINA DEL SECRETARIO DE SEGURIDAD Y PROTECCIÓN CIUDADANA	EQUIPAMIENTO TERRESTRE TIPO PATRULLA PARA LA DIRECCIÓN GENERAL DE LA POLICÍA VIAL ESTATAL	SPJ - PROTECCION CIVIL, SEGURIDAD PUBLICA Y JUSTICIA	08 - VALLES CENTRALES	19 - CENTRO	067 - OAXACA DE JUÁREZ	0001 - OAXACA DE JUÁREZ	PUNTO	17.05705685	-96.71045423	Ver Mapa

UNIDAD RESPONSABLE	UNIDAD EJECUTORA	NOMBRE ACTIVIDAD	VERTIENTE	REGION	DISTRITO	MUNICIPIO	LOCALIDAD	TIPO AREA GEOGRAFICA	LATITUD	LONGITUD	CONSULTAR
511 - VIVIENDA BIENESTAR	511001 - VIVIENDA BIENESTAR	CONSTRUCCIÓN DE PISO FIRME PARA EL MEJORAMIENTO DE LA VIVIENDA, EN LA LOCALIDAD EL TECOLOTE, MUNICIPIO SAN FELIPE TEJALÁPAM.	VIV - VIVIENDA	08 - VALLES CENTRALES	11 - ETLA	135 - SAN FELIPE TEJALÁPAM	0006 - EL TECOLOTE	PUNTO	17.102544	-96.858969	Ver Mapa
511 - VIVIENDA BIENESTAR	511001 - VIVIENDA BIENESTAR	CONSTRUCCIÓN DE PISO FIRME PARA EL MEJORAMIENTO DE LA VIVIENDA, EN LA LOCALIDAD EL TECOLOTE, MUNICIPIO SAN FELIPE TEJALÁPAM.	VIV - VIVIENDA	08 - VALLES CENTRALES	11 - ETLA	135 - SAN FELIPE TEJALÁPAM	0006 - EL TECOLOTE	PUNTO	17.102731	-96.856991	Ver Mapa
106 - SECRETARÍA DE INFRAESTRUCTURAS Y COMUNICACIONES	106001 - OFICINA DEL SECRETARIO DE INFRAESTRUCTURAS Y COMUNICACIONES	CONSTRUCCIÓN DE CANCHA DE FÚTBOL RÁPIDO EN LA ESCUELA PRIMARIA HERMENEGILDO GALEANA CON CLAVE ZDDPR1035G EN LA LOCALIDAD DE SANTA ANA TAVELA, MUNICIPIO DE SANTA ANA TAVELA	EDI - EDUCACION E INVESTIGACION	07 - SIERRA SUR	27 - YAUTEPEC	357 - SANTA ANA TAVELA	0001 - SANTA ANA TAVELA	PUNTO	16.655246	-95.912787	Ver Mapa
530 - INSTITUTO ESTATAL DE EDUCACIÓN PARA ADULTOS	530001 - COORDINACIÓN DE PLANEACIÓN	CAMPAÑA NACIONAL DE ALFABETIZACIÓN Y REDUCCIÓN DEL REZAGO EDUCATIVO EN EL ESTADO DE OAXACA 2023-2028.	ASS - ASISTENCIA SOCIAL	08 - VALLES CENTRALES	19 - CENTRO	067 - OAXACA DE JUÁREZ	0001 - OAXACA DE JUÁREZ	PUNTO	17.07844759	96.71122686043 876	Ver Mapa
114 - SECRETARÍA DE FINANZAS	114005 - SUBSECRETARÍA DE PLANEACIÓN E INVERSIÓN PÚBLICA	DIAGNOSTICO, EVALUACIÓN Y ASPECTOS SUSCEPTIBLES DE MEJORA PARA LA OPTIMIZACIÓN DEL PROCESO ADMINISTRATIVO DE AUTORIZACIÓN DE RECURSOS PRESUPUESTALES Y FINANCIEROS PARA PROYECTOS DE INVERSIÓN PÚBLICA	IGU - INFRAESTRUCTURA GUBERNAMENTAL	08 - VALLES CENTRALES	19 - CENTRO	115 - SAN BARTOLO COYOTEPEC	0002 - REYES MANTECÓN	PUNTO	16.91010866	-96.72221897	Ver Mapa
126 - INSTITUTO DE PLANEACIÓN PARA EL BIENESTAR	126001 - OFICINA DEL DIRECTOR GENERAL DEL INSTITUTO DE PLANEACIÓN PARA EL BIENESTAR	ESTUDIO DE FACTIBILIDAD PARA LA REACTIVACIÓN DEL INGENIO AZUCARERO EN EL MUNICIPIO DE SANTO DOMINGO INGENIO	AGR - DESARROLLO AGRICOLA	03 - ISTMO	29 - JUCHITÁN	505 - SANTO DOMINGO INGENIO	0001 - SANTO DOMINGO INGENIO	PUNTO	16.588496	-94.768595	Ver Mapa
540 - SERVICIOS DE SALUD DE OAXACA	540001 - DIRECCIÓN GENERAL DE SERVICIOS DE SALUD	EQUIPAMIENTO DEL CENTRO DE SALUD URBANO DE 01 NÚCLEO BÁSICO EN LA LOCALIDAD DE SAN PABLO CUATRO VENADOS	SAL - SALUD	08 - VALLES CENTRALES	17 - ZAACHILA	292 - SAN PABLO CUATRO VENADOS	0001 - SAN PABLO CUATRO VENADOS	PUNTO	16.982113	-96.891109	Ver Mapa
540 - SERVICIOS DE SALUD DE OAXACA	540001 - DIRECCIÓN GENERAL DE SERVICIOS DE SALUD	EQUIPAMIENTO DEL CENTRO DE SALUD URBANO DE 02 NÚCLEOS BÁSICOS EN LA LOCALIDAD DE REYES MANTECÓN	SAL - SALUD	08 - VALLES CENTRALES	19 - CENTRO	115 - SAN BARTOLO COYOTEPEC	0002 - REYES MANTECÓN	PUNTO	16.90867	-96.726318	Ver Mapa
540 - SERVICIOS DE SALUD DE OAXACA	540001 - DIRECCIÓN GENERAL DE SERVICIOS DE SALUD	EQUIPAMIENTO DEL CENTRO DE SALUD URBANO DE 01 NÚCLEO BÁSICO EN LA LOCALIDAD DE SANTA MARÍA QUIEGOLANI	SAL - SALUD	07 - SIERRA SUR	27 - YAUTEPEC	428 - SANTA MARÍA QUIEGOLANI	0001 - SANTA MARÍA QUIEGOLANI	PUNTO	16.276704	-96.052047	Ver Mapa
511 - VIVIENDA BIENESTAR	511001 - VIVIENDA BIENESTAR	CONSTRUCCIÓN DE PISO FIRME PARA EL MEJORAMIENTO DE LA VIVIENDA, EN LA LOCALIDAD COLONIA COLINAS DE SAN JOSÉ, MUNICIPIO SANTA CRUZ XOXOCOTLÁN.	VIV - VIVIENDA	08 - VALLES CENTRALES	19 - CENTRO	385 - SANTA CRUZ XOXOCOTLÁN	0043 - COLONIA COLINAS DE SAN JOSÉ	PUNTO	17.024663	-96.763977	Ver Mapa
511 - VIVIENDA BIENESTAR	511001 - VIVIENDA BIENESTAR	CONSTRUCCIÓN DE PISO FIRME PARA EL MEJORAMIENTO DE LA VIVIENDA, EN LA LOCALIDAD COLONIA COLINAS DE SAN JOSÉ, MUNICIPIO SANTA CRUZ XOXOCOTLÁN.	VIV - VIVIENDA	08 - VALLES CENTRALES	19 - CENTRO	385 - SANTA CRUZ XOXOCOTLÁN	0043 - COLONIA COLINAS DE SAN JOSÉ	PUNTO	17.02476335	-96.76301569	Ver Mapa
511 - VIVIENDA BIENESTAR	511001 - VIVIENDA BIENESTAR	CONSTRUCCIÓN DE PISO FIRME PARA EL MEJORAMIENTO DE LA VIVIENDA, EN LA LOCALIDAD LOMAS DE SAN JAVIER, MUNICIPIO SANTA CRUZ XOXOCOTLÁN.	VIV - VIVIENDA	08 - VALLES CENTRALES	19 - CENTRO	385 - SANTA CRUZ XOXOCOTLÁN	0023 - LOMAS DE SAN JAVIER	PUNTO	17.02975307	-96.77054484	Ver Mapa
511 - VIVIENDA BIENESTAR	511001 - VIVIENDA BIENESTAR	CONSTRUCCIÓN DE PISO FIRME PARA EL MEJORAMIENTO DE LA VIVIENDA, EN LA LOCALIDAD LOMAS DE SAN JAVIER, MUNICIPIO SANTA CRUZ XOXOCOTLÁN.	VIV - VIVIENDA	08 - VALLES CENTRALES	19 - CENTRO	385 - SANTA CRUZ XOXOCOTLÁN	0023 - LOMAS DE SAN JAVIER	PUNTO	17.03025	-96.772083	Ver Mapa
511 - VIVIENDA BIENESTAR	511001 - VIVIENDA BIENESTAR	CONSTRUCCIÓN DE PISO FIRME PARA EL MEJORAMIENTO DE LA VIVIENDA, EN LA LOCALIDAD SAN FRANCISCO JAVIER, MUNICIPIO SANTA CRUZ XOXOCOTLÁN.	VIV - VIVIENDA	08 - VALLES CENTRALES	19 - CENTRO	385 - SANTA CRUZ XOXOCOTLÁN	0007 - SAN FRANCISCO JAVIER	PUNTO	17.03336422	-96.77904837	Ver Mapa
511 - VIVIENDA BIENESTAR	511001 - VIVIENDA BIENESTAR	CONSTRUCCIÓN DE PISO FIRME PARA EL MEJORAMIENTO DE LA VIVIENDA, EN LA LOCALIDAD SAN FRANCISCO JAVIER, MUNICIPIO SANTA CRUZ XOXOCOTLÁN.	VIV - VIVIENDA	08 - VALLES CENTRALES	19 - CENTRO	385 - SANTA CRUZ XOXOCOTLÁN	0007 - SAN FRANCISCO JAVIER	PUNTO	17.03446927	-96.77939187	Ver Mapa
511 - VIVIENDA BIENESTAR	511001 - VIVIENDA BIENESTAR	CONSTRUCCIÓN DE PISO FIRME PARA EL MEJORAMIENTO DE LA VIVIENDA, EN LA LOCALIDAD SAN ISIDRO MONJAS, MUNICIPIO SANTA CRUZ XOXOCOTLÁN.	VIV - VIVIENDA	08 - VALLES CENTRALES	19 - CENTRO	385 - SANTA CRUZ XOXOCOTLÁN	0008 - SAN ISIDRO MONJAS	PUNTO	17.00096261	-96.74482743	Ver Mapa
511 - VIVIENDA BIENESTAR	511001 - VIVIENDA BIENESTAR	CONSTRUCCIÓN DE PISO FIRME PARA EL MEJORAMIENTO DE LA VIVIENDA, EN LA LOCALIDAD SAN ISIDRO MONJAS, MUNICIPIO SANTA CRUZ XOXOCOTLÁN.	VIV - VIVIENDA	08 - VALLES CENTRALES	19 - CENTRO	385 - SANTA CRUZ XOXOCOTLÁN	0008 - SAN ISIDRO MONJAS	PUNTO	17.00349327	-96.74733894	Ver Mapa
511 - VIVIENDA BIENESTAR	511001 - VIVIENDA BIENESTAR	CONSTRUCCIÓN DE PISO FIRME PARA EL MEJORAMIENTO DE LA VIVIENDA, EN LA LOCALIDAD EL PARAÍSO, MUNICIPIO SANTA CRUZ XOXOCOTLÁN.	VIV - VIVIENDA	08 - VALLES CENTRALES	19 - CENTRO	385 - SANTA CRUZ XOXOCOTLÁN	0024 - EL PARAÍSO	PUNTO	17.02509567	-96.7736385	Ver Mapa
511 - VIVIENDA BIENESTAR	511001 - VIVIENDA BIENESTAR	CONSTRUCCIÓN DE PISO FIRME PARA EL MEJORAMIENTO DE LA VIVIENDA, EN LA LOCALIDAD EL PARAÍSO, MUNICIPIO SANTA CRUZ XOXOCOTLÁN.	VIV - VIVIENDA	08 - VALLES CENTRALES	19 - CENTRO	385 - SANTA CRUZ XOXOCOTLÁN	0024 - EL PARAÍSO	PUNTO	17.02538659	-96.77340506	Ver Mapa
511 - VIVIENDA BIENESTAR	511001 - VIVIENDA BIENESTAR	CONSTRUCCIÓN DE PISO FIRME PARA EL MEJORAMIENTO DE LA VIVIENDA, EN LA LOCALIDAD EL PARAÍSO, MUNICIPIO SANTA CRUZ XOXOCOTLÁN.	VIV - VIVIENDA	08 - VALLES CENTRALES	19 - CENTRO	385 - SANTA CRUZ XOXOCOTLÁN	0024 - EL PARAÍSO	PUNTO	17.02748172	-96.775769	Ver Mapa
511 - VIVIENDA BIENESTAR	511001 - VIVIENDA BIENESTAR	CONSTRUCCIÓN DE PISO FIRME PARA EL MEJORAMIENTO DE LA VIVIENDA, EN LA LOCALIDAD NUCODO, MUNICIPIO SANTA ANA CUAUHTÉMOC.	VIV - VIVIENDA	01 - SIERRA DE FLORES MAGÓN	05 - CUICATLÁN	355 - SANTA ANA CUAUHTÉMOC	0009 - NUCODO	PUNTO	17.96652853	-96.81262237	Ver Mapa
511 - VIVIENDA BIENESTAR	511001 - VIVIENDA BIENESTAR	CONSTRUCCIÓN DE PISO FIRME PARA EL MEJORAMIENTO DE LA VIVIENDA, EN LA LOCALIDAD SAN MARTÍN CABALLERO, MUNICIPIO SANTA ANA CUAUHTÉMOC.	VIV - VIVIENDA	01 - SIERRA DE FLORES MAGÓN	05 - CUICATLÁN	355 - SANTA ANA CUAUHTÉMOC	0004 - SAN MARTÍN CABALLERO	PUNTO	17.95940789	-96.80594825	Ver Mapa
511 - VIVIENDA BIENESTAR	511001 - VIVIENDA BIENESTAR	CONSTRUCCIÓN DE PISO FIRME PARA EL MEJORAMIENTO DE LA VIVIENDA, EN LA LOCALIDAD SAN MARTÍN CABALLERO, MUNICIPIO SANTA ANA CUAUHTÉMOC.	VIV - VIVIENDA	01 - SIERRA DE FLORES MAGÓN	05 - CUICATLÁN	355 - SANTA ANA CUAUHTÉMOC	0004 - SAN MARTÍN CABALLERO	PUNTO	17.96077236	-96.80845744	Ver Mapa
511 - VIVIENDA BIENESTAR	511001 - VIVIENDA BIENESTAR	CONSTRUCCIÓN DE PISO FIRME PARA EL MEJORAMIENTO DE LA VIVIENDA, EN LA LOCALIDAD SAN MARTÍN CABALLERO, MUNICIPIO SANTA ANA CUAUHTÉMOC.	VIV - VIVIENDA	01 - SIERRA DE FLORES MAGÓN	05 - CUICATLÁN	355 - SANTA ANA CUAUHTÉMOC	0004 - SAN MARTÍN CABALLERO	PUNTO	17.96119129	-96.80862872	Ver Mapa
511 - VIVIENDA BIENESTAR	511001 - VIVIENDA BIENESTAR	CONSTRUCCIÓN DE PISO FIRME PARA EL MEJORAMIENTO DE LA VIVIENDA, EN LA LOCALIDAD SAN MARTÍN CABALLERO, MUNICIPIO SANTA ANA CUAUHTÉMOC.	VIV - VIVIENDA	01 - SIERRA DE FLORES MAGÓN	05 - CUICATLÁN	355 - SANTA ANA CUAUHTÉMOC	0004 - SAN MARTÍN CABALLERO	PUNTO	17.96133673	-96.8090391	Ver Mapa
511 - VIVIENDA BIENESTAR	511001 - VIVIENDA BIENESTAR	CONSTRUCCIÓN DE PISO FIRME PARA EL MEJORAMIENTO DE LA VIVIENDA, EN LA LOCALIDAD SAN MARTÍN CABALLERO, MUNICIPIO SANTA ANA CUAUHTÉMOC.	VIV - VIVIENDA	01 - SIERRA DE FLORES MAGÓN	05 - CUICATLÁN	355 - SANTA ANA CUAUHTÉMOC	0004 - SAN MARTÍN CABALLERO	PUNTO	17.96147451	-96.80808424	Ver Mapa
511 - VIVIENDA BIENESTAR	511001 - VIVIENDA BIENESTAR	CONSTRUCCIÓN DE PISO FIRME PARA EL MEJORAMIENTO DE LA VIVIENDA, EN LA LOCALIDAD SAN MARTÍN CABALLERO, MUNICIPIO SANTA ANA CUAUHTÉMOC.	VIV - VIVIENDA	01 - SIERRA DE FLORES MAGÓN	05 - CUICATLÁN	355 - SANTA ANA CUAUHTÉMOC	0004 - SAN MARTÍN CABALLERO	PUNTO	17.96151102	-96.80635056	Ver Mapa
511 - VIVIENDA BIENESTAR	511001 - VIVIENDA BIENESTAR	CONSTRUCCIÓN DE PISO FIRME PARA EL MEJORAMIENTO DE LA VIVIENDA, EN LA LOCALIDAD LA REFORMA (YOSCAMA), MUNICIPIO SAN ANTONINO MONTE VERDE.	VIV - VIVIENDA	04 - MIXTECA	09 - TEPOSCOLULA	105 - SAN ANTONINO MONTE VERDE	0014 - LA REFORMA (YOSCAMA)	PUNTO	17.53038303	-97.72835829	Ver Mapa

UNIDAD RESPONSABLE	UNIDAD EJECUTORA	NOMBRE ACTIVIDAD	VERTIENTE	REGIÓN	DISTRITO	MUNICIPIO	LOCALIDAD	TIPO AREA GEOGRÁFICA	LATITUD	LONGITUD	CONSULTAR
511 - VIVIENDA BIENESTAR	511001 - VIVIENDA BIENESTAR	CONSTRUCCIÓN DE PISO FIRME PARA EL MEJORAMIENTO DE LA VIVIENDA, EN LA LOCALIDAD EL TECOLOTE, MUNICIPIO SAN FELIPE TEJALÁPAM.	VIV - VIVIENDA	08 - VALLES CENTRALES	11 - ETLA	135 - SAN FELIPE TEJALÁPAM	0006 - EL TECOLOTE	PUNTO	17.102544	-96.858969	Ver Mapa
511 - VIVIENDA BIENESTAR	511001 - VIVIENDA BIENESTAR	CONSTRUCCIÓN DE PISO FIRME PARA EL MEJORAMIENTO DE LA VIVIENDA, EN LA LOCALIDAD EL TECOLOTE, MUNICIPIO SAN FELIPE TEJALÁPAM.	VIV - VIVIENDA	08 - VALLES CENTRALES	11 - ETLA	135 - SAN FELIPE TEJALÁPAM	0006 - EL TECOLOTE	PUNTO	17.102731	-96.856991	Ver Mapa
511 - VIVIENDA BIENESTAR	511001 - VIVIENDA BIENESTAR	CONSTRUCCIÓN DE PISO FIRME PARA EL MEJORAMIENTO DE LA VIVIENDA, EN LA LOCALIDAD LA REFORMA (YOSCAMA), MUNICIPIO SAN ANTONINO MONTE VERDE.	VIV - VIVIENDA	04 - MIXTECA	09 - TEPOSCOLULA	105 - SAN ANTONINO MONTE VERDE	0014 - LA REFORMA (YOSCAMA)	PUNTO	17.53094384	97.72841858035 663	Ver Mapa
511 - VIVIENDA BIENESTAR	511001 - VIVIENDA BIENESTAR	CONSTRUCCIÓN DE PISO FIRME PARA EL MEJORAMIENTO DE LA VIVIENDA, EN LA LOCALIDAD XAMBAO (COLONIA REVOLUCIÓN), MUNICIPIO SANTA MARÍA TEPANTLALI.	VIV - VIVIENDA	06 - SIERRA DE JUÁREZ	14 - MIXE	435 - SANTA MARÍA TEPANTLALI	0010 - XAMBAO (COLONIA REVOLUCIÓN)	PUNTO	16.96152994	-95.98650291	Ver Mapa
511 - VIVIENDA BIENESTAR	511001 - VIVIENDA BIENESTAR	CONSTRUCCIÓN DE PISO FIRME PARA EL MEJORAMIENTO DE LA VIVIENDA, EN LA LOCALIDAD XAMBAO (COLONIA REVOLUCIÓN), MUNICIPIO SANTA MARÍA TEPANTLALI.	VIV - VIVIENDA	06 - SIERRA DE JUÁREZ	14 - MIXE	435 - SANTA MARÍA TEPANTLALI	0010 - XAMBAO (COLONIA REVOLUCIÓN)	PUNTO	16.96210077	-95.98810151	Ver Mapa
511 - VIVIENDA BIENESTAR	511001 - VIVIENDA BIENESTAR	CONSTRUCCIÓN DE PISO FIRME PARA EL MEJORAMIENTO DE LA VIVIENDA, EN LA LOCALIDAD XAMBAO (COLONIA REVOLUCIÓN), MUNICIPIO SANTA MARÍA TEPANTLALI.	VIV - VIVIENDA	06 - SIERRA DE JUÁREZ	14 - MIXE	435 - SANTA MARÍA TEPANTLALI	0010 - XAMBAO (COLONIA REVOLUCIÓN)	PUNTO	16.9624006	-95.98803405	Ver Mapa
511 - VIVIENDA BIENESTAR	511001 - VIVIENDA BIENESTAR	CONSTRUCCIÓN DE PISO FIRME PARA EL MEJORAMIENTO DE LA VIVIENDA, EN LA LOCALIDAD XAMBAO (COLONIA REVOLUCIÓN), MUNICIPIO SANTA MARÍA TEPANTLALI.	VIV - VIVIENDA	06 - SIERRA DE JUÁREZ	14 - MIXE	435 - SANTA MARÍA TEPANTLALI	0010 - XAMBAO (COLONIA REVOLUCIÓN)	PUNTO	16.96320262	-95.98937532	Ver Mapa
511 - VIVIENDA BIENESTAR	511001 - VIVIENDA BIENESTAR	CONSTRUCCIÓN DE PISO FIRME PARA EL MEJORAMIENTO DE LA VIVIENDA, EN LA LOCALIDAD XAMBAO (COLONIA REVOLUCIÓN), MUNICIPIO SANTA MARÍA TEPANTLALI.	VIV - VIVIENDA	06 - SIERRA DE JUÁREZ	14 - MIXE	435 - SANTA MARÍA TEPANTLALI	0010 - XAMBAO (COLONIA REVOLUCIÓN)	PUNTO	16.96368815	-95.98752725	Ver Mapa
511 - VIVIENDA BIENESTAR	511001 - VIVIENDA BIENESTAR	CONSTRUCCIÓN DE PISO FIRME PARA EL MEJORAMIENTO DE LA VIVIENDA, EN LA LOCALIDAD XAMBAO (COLONIA REVOLUCIÓN), MUNICIPIO SANTA MARÍA TEPANTLALI.	VIV - VIVIENDA	06 - SIERRA DE JUÁREZ	14 - MIXE	435 - SANTA MARÍA TEPANTLALI	0010 - XAMBAO (COLONIA REVOLUCIÓN)	PUNTO	16.96383387	-95.98947148	Ver Mapa
511 - VIVIENDA BIENESTAR	511001 - VIVIENDA BIENESTAR	CONSTRUCCIÓN DE PISO FIRME PARA EL MEJORAMIENTO DE LA VIVIENDA, EN LA LOCALIDAD XAMBAO (COLONIA REVOLUCIÓN), MUNICIPIO SANTA MARÍA TEPANTLALI.	VIV - VIVIENDA	06 - SIERRA DE JUÁREZ	14 - MIXE	435 - SANTA MARÍA TEPANTLALI	0010 - XAMBAO (COLONIA REVOLUCIÓN)	PUNTO	16.96421436	-95.9891984	Ver Mapa
511 - VIVIENDA BIENESTAR	511001 - VIVIENDA BIENESTAR	CONSTRUCCIÓN DE PISO FIRME PARA EL MEJORAMIENTO DE LA VIVIENDA, EN LA LOCALIDAD XAMBAO (COLONIA REVOLUCIÓN), MUNICIPIO SANTA MARÍA TEPANTLALI.	VIV - VIVIENDA	06 - SIERRA DE JUÁREZ	14 - MIXE	435 - SANTA MARÍA TEPANTLALI	0010 - XAMBAO (COLONIA REVOLUCIÓN)	PUNTO	16.96434328	-95.9888892	Ver Mapa
511 - VIVIENDA BIENESTAR	511001 - VIVIENDA BIENESTAR	CONSTRUCCIÓN DE PISO FIRME PARA EL MEJORAMIENTO DE LA VIVIENDA, EN LA LOCALIDAD XAMBAO (COLONIA REVOLUCIÓN), MUNICIPIO SANTA MARÍA TEPANTLALI.	VIV - VIVIENDA	06 - SIERRA DE JUÁREZ	14 - MIXE	435 - SANTA MARÍA TEPANTLALI	0010 - XAMBAO (COLONIA REVOLUCIÓN)	PUNTO	16.96463237	-95.99093657	Ver Mapa
106 - SECRETARÍA DE INFRAESTRUCTURAS Y COMUNICACIONES	106001 - OFICINA DEL SECRETARIO DE INFRAESTRUCTURAS Y COMUNICACIONES	AMPLIACIÓN DE LA RED DE DISTRIBUCIÓN DE ENERGÍA ELÉCTRICA EN VARIAS CALLES DE SANTO DOMINGO BARRIO BAJO, LOCALIDAD DE VILLA DE ETLA, MUNICIPIO DE VILLA DE ETLA	ELE - ELECTRIFICACION	08 - VALLES CENTRALES	11 - ETLA	338 - VILLA DE ETLA	0001 - VILLA DE ETLA	PUNTO	17.196777	-96.803336	Ver Mapa
106 - SECRETARÍA DE INFRAESTRUCTURAS Y COMUNICACIONES	106001 - OFICINA DEL SECRETARIO DE INFRAESTRUCTURAS Y COMUNICACIONES	AMPLIACIÓN DE LA RED DE DISTRIBUCIÓN DE ENERGÍA ELÉCTRICA EN VARIAS CALLES DE SANTO DOMINGO BARRIO BAJO, LOCALIDAD DE VILLA DE ETLA, MUNICIPIO DE VILLA DE ETLA	ELE - ELECTRIFICACION	08 - VALLES CENTRALES	11 - ETLA	338 - VILLA DE ETLA	0001 - VILLA DE ETLA	PUNTO	17.197174	-96.803331	Ver Mapa
106 - SECRETARÍA DE INFRAESTRUCTURAS Y COMUNICACIONES	106001 - OFICINA DEL SECRETARIO DE INFRAESTRUCTURAS Y COMUNICACIONES	AMPLIACIÓN DE LA RED DE DISTRIBUCIÓN DE ENERGÍA ELÉCTRICA EN VARIAS CALLES DE SANTO DOMINGO BARRIO BAJO, LOCALIDAD DE VILLA DE ETLA, MUNICIPIO DE VILLA DE ETLA	ELE - ELECTRIFICACION	08 - VALLES CENTRALES	11 - ETLA	338 - VILLA DE ETLA	0001 - VILLA DE ETLA	PUNTO	17.197671	-96.80332	Ver Mapa
106 - SECRETARÍA DE INFRAESTRUCTURAS Y COMUNICACIONES	106001 - OFICINA DEL SECRETARIO DE INFRAESTRUCTURAS Y COMUNICACIONES	AMPLIACIÓN DE LA RED DE DISTRIBUCIÓN DE ENERGÍA ELÉCTRICA EN VARIAS CALLES DE SANTO DOMINGO BARRIO BAJO, LOCALIDAD DE VILLA DE ETLA, MUNICIPIO DE VILLA DE ETLA	ELE - ELECTRIFICACION	08 - VALLES CENTRALES	11 - ETLA	338 - VILLA DE ETLA	0001 - VILLA DE ETLA	PUNTO	17.198122	-96.803312	Ver Mapa
106 - SECRETARÍA DE INFRAESTRUCTURAS Y COMUNICACIONES	106001 - OFICINA DEL SECRETARIO DE INFRAESTRUCTURAS Y COMUNICACIONES	AMPLIACIÓN DE LA RED DE DISTRIBUCIÓN DE ENERGÍA ELÉCTRICA EN VARIAS CALLES DE SANTO DOMINGO BARRIO BAJO, LOCALIDAD DE VILLA DE ETLA, MUNICIPIO DE VILLA DE ETLA	ELE - ELECTRIFICACION	08 - VALLES CENTRALES	11 - ETLA	338 - VILLA DE ETLA	0001 - VILLA DE ETLA	PUNTO	17.198574	-96.803294	Ver Mapa
106 - SECRETARÍA DE INFRAESTRUCTURAS Y COMUNICACIONES	106001 - OFICINA DEL SECRETARIO DE INFRAESTRUCTURAS Y COMUNICACIONES	AMPLIACIÓN DE LA RED DE DISTRIBUCIÓN DE ENERGÍA ELÉCTRICA EN VARIAS CALLES DE SANTO DOMINGO BARRIO BAJO, LOCALIDAD DE VILLA DE ETLA, MUNICIPIO DE VILLA DE ETLA	ELE - ELECTRIFICACION	08 - VALLES CENTRALES	11 - ETLA	338 - VILLA DE ETLA	0001 - VILLA DE ETLA	PUNTO	17.198673	-96.797637	Ver Mapa
106 - SECRETARÍA DE INFRAESTRUCTURAS Y COMUNICACIONES	106001 - OFICINA DEL SECRETARIO DE INFRAESTRUCTURAS Y COMUNICACIONES	AMPLIACIÓN DE LA RED DE DISTRIBUCIÓN DE ENERGÍA ELÉCTRICA EN VARIAS CALLES DE SANTO DOMINGO BARRIO BAJO, LOCALIDAD DE VILLA DE ETLA, MUNICIPIO DE VILLA DE ETLA	ELE - ELECTRIFICACION	08 - VALLES CENTRALES	11 - ETLA	338 - VILLA DE ETLA	0001 - VILLA DE ETLA	PUNTO	17.198724	-96.797234	Ver Mapa
106 - SECRETARÍA DE INFRAESTRUCTURAS Y COMUNICACIONES	106001 - OFICINA DEL SECRETARIO DE INFRAESTRUCTURAS Y COMUNICACIONES	AMPLIACIÓN DE LA RED DE DISTRIBUCIÓN DE ENERGÍA ELÉCTRICA EN VARIAS CALLES DE SANTO DOMINGO BARRIO BAJO, LOCALIDAD DE VILLA DE ETLA, MUNICIPIO DE VILLA DE ETLA	ELE - ELECTRIFICACION	08 - VALLES CENTRALES	11 - ETLA	338 - VILLA DE ETLA	0001 - VILLA DE ETLA	PUNTO	17.198783	-96.796773	Ver Mapa
106 - SECRETARÍA DE INFRAESTRUCTURAS Y COMUNICACIONES	106001 - OFICINA DEL SECRETARIO DE INFRAESTRUCTURAS Y COMUNICACIONES	AMPLIACIÓN DE LA RED DE DISTRIBUCIÓN DE ENERGÍA ELÉCTRICA EN VARIAS CALLES DE SANTO DOMINGO BARRIO BAJO, LOCALIDAD DE VILLA DE ETLA, MUNICIPIO DE VILLA DE ETLA	ELE - ELECTRIFICACION	08 - VALLES CENTRALES	11 - ETLA	338 - VILLA DE ETLA	0001 - VILLA DE ETLA	PUNTO	17.198863	-96.796264	Ver Mapa
511 - VIVIENDA BIENESTAR	511001 - VIVIENDA BIENESTAR	CONSTRUCCIÓN DE TECTO FIRME PARA EL MEJORAMIENTO DE LA VIVIENDA, EN LA LOCALIDAD SAN MIGUEL SANTA FLOR, MUNICIPIO SAN MIGUEL SANTA FLOR.	VIV - VIVIENDA	01 - SIERRA DE FLORES MAGÓN	05 - CUICATLÁN	276 - SAN MIGUEL SANTA FLOR	0001 - SAN MIGUEL SANTA FLOR	PUNTO	0	-96.79302104	Ver Mapa
511 - VIVIENDA BIENESTAR	511001 - VIVIENDA BIENESTAR	CONSTRUCCIÓN DE TECTO FIRME PARA EL MEJORAMIENTO DE LA VIVIENDA, EN LA LOCALIDAD SAN MIGUEL SANTA FLOR, MUNICIPIO SAN MIGUEL SANTA FLOR.	VIV - VIVIENDA	01 - SIERRA DE FLORES MAGÓN	05 - CUICATLÁN	276 - SAN MIGUEL SANTA FLOR	0001 - SAN MIGUEL SANTA FLOR	PUNTO	17.92105131	-96.80008183	Ver Mapa
511 - VIVIENDA BIENESTAR	511001 - VIVIENDA BIENESTAR	CONSTRUCCIÓN DE TECTO FIRME PARA EL MEJORAMIENTO DE LA VIVIENDA, EN LA LOCALIDAD SAN MIGUEL SANTA FLOR, MUNICIPIO SAN MIGUEL SANTA FLOR.	VIV - VIVIENDA	01 - SIERRA DE FLORES MAGÓN	05 - CUICATLÁN	276 - SAN MIGUEL SANTA FLOR	0001 - SAN MIGUEL SANTA FLOR	PUNTO	17.92155633	-96.79891325	Ver Mapa
511 - VIVIENDA BIENESTAR	511001 - VIVIENDA BIENESTAR	CONSTRUCCIÓN DE TECTO FIRME PARA EL MEJORAMIENTO DE LA VIVIENDA, EN LA LOCALIDAD SAN MIGUEL SANTA FLOR, MUNICIPIO SAN MIGUEL SANTA FLOR.	VIV - VIVIENDA	01 - SIERRA DE FLORES MAGÓN	05 - CUICATLÁN	276 - SAN MIGUEL SANTA FLOR	0001 - SAN MIGUEL SANTA FLOR	PUNTO	17.92170659	-96.79767086	Ver Mapa

UNIDAD RESPONSABLE	UNIDAD EJECUTORA	NOMBRE ACTIVIDAD	VERTIENTE	REGION	DISTRITO	MUNICIPIO	LOCALIDAD	TIPO AREA GEOGRAFICA	LATITUD	LONGITUD	CONSULTAR
511 - VIVIENDA BIENESTAR	511001 - VIVIENDA BIENESTAR	CONSTRUCCIÓN DE PISO FIRME PARA EL MEJORAMIENTO DE LA VIVIENDA, EN LA LOCALIDAD EL TECOLOTE, MUNICIPIO SAN FELIPE TEJALÁPAM.	VIV - VIVIENDA	08 - VALLES CENTRALES	11 - ETLA	135 - SAN FELIPE TEJALÁPAM	0006 - EL TECOLOTE	PUNTO	17.102544	-96.858969	Ver Mapa
511 - VIVIENDA BIENESTAR	511001 - VIVIENDA BIENESTAR	CONSTRUCCIÓN DE PISO FIRME PARA EL MEJORAMIENTO DE LA VIVIENDA, EN LA LOCALIDAD EL TECOLOTE, MUNICIPIO SAN FELIPE TEJALÁPAM.	VIV - VIVIENDA	08 - VALLES CENTRALES	11 - ETLA	135 - SAN FELIPE TEJALÁPAM	0006 - EL TECOLOTE	PUNTO	17.102731	-96.856991	Ver Mapa
512 - COMISIÓN ESTATAL DEL AGUA PARA EL BIENESTAR	512001 - COMISIÓN ESTATAL DEL AGUA PARA EL BIENESTAR	REHABILITACIÓN DEL SISTEMA DE AGUA POTABLE DE LA LOCALIDAD OJO DE AGUA COPALA, MUNICIPIO SANTIAGO JUXTLAHUACA.	AGP - AGUA POTABLE	04 - MIXTECA	08 - JUXTLAHUACA	469 - SANTIAGO JUXTLAHUACA	0069 - OJO DE AGUA COPALA	POLILINEA	17.232134	-97.973184	Ver Mapa
512 - COMISIÓN ESTATAL DEL AGUA PARA EL BIENESTAR	512001 - COMISIÓN ESTATAL DEL AGUA PARA EL BIENESTAR	REHABILITACIÓN DEL SISTEMA DE AGUA POTABLE DE LA LOCALIDAD OJO DE AGUA COPALA, MUNICIPIO SANTIAGO JUXTLAHUACA.	AGP - AGUA POTABLE	04 - MIXTECA	08 - JUXTLAHUACA	469 - SANTIAGO JUXTLAHUACA	0069 - OJO DE AGUA COPALA	POLILINEA	17.232144	-97.973288	Ver Mapa
512 - COMISIÓN ESTATAL DEL AGUA PARA EL BIENESTAR	512001 - COMISIÓN ESTATAL DEL AGUA PARA EL BIENESTAR	REHABILITACIÓN DEL SISTEMA DE AGUA POTABLE DE LA LOCALIDAD OJO DE AGUA COPALA, MUNICIPIO SANTIAGO JUXTLAHUACA.	AGP - AGUA POTABLE	04 - MIXTECA	08 - JUXTLAHUACA	469 - SANTIAGO JUXTLAHUACA	0069 - OJO DE AGUA COPALA	POLILINEA	17.232345	-97.973634	Ver Mapa
511 - VIVIENDA BIENESTAR	511001 - VIVIENDA BIENESTAR	CONSTRUCCIÓN DE PISO FIRME PARA EL MEJORAMIENTO DE LA VIVIENDA, EN LA LOCALIDAD AGUA TORO, MUNICIPIO SANTA ANA CUAUHTÉMOC.	VIV - VIVIENDA	01 - SIERRA DE FLORES MAGÓN	05 - CUICATLÁN	355 - SANTA ANA CUAUHTÉMOC	0003 - AGUA TORO	PUNTO	17.97888139	-96.80570094	Ver Mapa
511 - VIVIENDA BIENESTAR	511001 - VIVIENDA BIENESTAR	CONSTRUCCIÓN DE PISO FIRME PARA EL MEJORAMIENTO DE LA VIVIENDA, EN LA LOCALIDAD AGUA TORO, MUNICIPIO SANTA ANA CUAUHTÉMOC.	VIV - VIVIENDA	01 - SIERRA DE FLORES MAGÓN	05 - CUICATLÁN	355 - SANTA ANA CUAUHTÉMOC	0003 - AGUA TORO	PUNTO	17.97888139	-96.80570094	Ver Mapa
532 - INSTITUTO OAXAQUEÑO CONSTRUCTOR DE INFRAESTRUCTURA EDUCATIVA	532001 - INSTITUTO OAXAQUEÑO CONSTRUCTOR DE INFRAESTRUCTURA EDUCATIVA	EQUIPAMIENTO PARA EL INSTITUTO TECNOLÓGICO DE LA CUENCA DEL PAPALOAPAN CON CLAVE ESCOLAR: 20DIT0008H	EDI - EDUCACION E INVESTIGACION	05 - CUENCA DEL PAPALOAPAN	06 - TUXTEPEC	184 - SAN JUAN BAUTISTA TUXTEPEC	0050 - SAN BAROLO	PUNTO	18.09068086	-96.10010664	Ver Mapa
532 - INSTITUTO OAXAQUEÑO CONSTRUCTOR DE INFRAESTRUCTURA EDUCATIVA	532001 - INSTITUTO OAXAQUEÑO CONSTRUCTOR DE INFRAESTRUCTURA EDUCATIVA	EQUIPAMIENTO EN INSTITUTO TECNOLÓGICO DEL VALLE DE ETLA CON CLAVE ESCOLAR: 20DIT0007I, EN LA LOCALIDAD DE SANTIAGO SUCHILQUITONGO, MUNICIPIO DE SANTIAGO SUCHILQUITONGO.	EDI - EDUCACION E INVESTIGACION	08 - VALLES CENTRALES	11 - ETLA	483 - SANTIAGO SUCHILQUITONGO	0001 - SANTIAGO SUCHILQUITONGO	PUNTO	17.24655043	-96.88871636	Ver Mapa
532 - INSTITUTO OAXAQUEÑO CONSTRUCTOR DE INFRAESTRUCTURA EDUCATIVA	532001 - INSTITUTO OAXAQUEÑO CONSTRUCTOR DE INFRAESTRUCTURA EDUCATIVA	EQUIPAMIENTO PARA EL INSTITUTO TECNOLÓGICO DE TLAXIACO CON CLAVE ESCOLAR: 20DIT0004L	EDI - EDUCACION E INVESTIGACION	04 - MIXTECA	16 - TLAXIACO	397 - HEROICA CIUDAD DE TLAXIACO	0001 - HEROICA CIUDAD DE TLAXIACO	PUNTO	17.25001877	-97.6916736	Ver Mapa
532 - INSTITUTO OAXAQUEÑO CONSTRUCTOR DE INFRAESTRUCTURA EDUCATIVA	532001 - INSTITUTO OAXAQUEÑO CONSTRUCTOR DE INFRAESTRUCTURA EDUCATIVA	EQUIPAMIENTO PARA EL INSTITUTO TECNOLÓGICO DE TLAXIACO CON CLAVE ESCOLAR: 20DIT0004L	EDI - EDUCACION E INVESTIGACION	04 - MIXTECA	16 - TLAXIACO	397 - HEROICA CIUDAD DE TLAXIACO	0001 - HEROICA CIUDAD DE TLAXIACO	PUNTO	17.25001877	-97.6916736	Ver Mapa
532 - INSTITUTO OAXAQUEÑO CONSTRUCTOR DE INFRAESTRUCTURA EDUCATIVA	532001 - INSTITUTO OAXAQUEÑO CONSTRUCTOR DE INFRAESTRUCTURA EDUCATIVA	EQUIPAMIENTO PARA EL INSTITUTO TECNOLÓGICO DE TLAXIACO CON CLAVE ESCOLAR: 20DIT0004L	EDI - EDUCACION E INVESTIGACION	04 - MIXTECA	16 - TLAXIACO	397 - HEROICA CIUDAD DE TLAXIACO	0001 - HEROICA CIUDAD DE TLAXIACO	PUNTO	17.25001877	-97.6916736	Ver Mapa
532 - INSTITUTO OAXAQUEÑO CONSTRUCTOR DE INFRAESTRUCTURA EDUCATIVA	532001 - INSTITUTO OAXAQUEÑO CONSTRUCTOR DE INFRAESTRUCTURA EDUCATIVA	EQUIPAMIENTO PARA EL INSTITUTO TECNOLÓGICO DE TLAXIACO CON CLAVE ESCOLAR: 20DIT0004L	EDI - EDUCACION E INVESTIGACION	04 - MIXTECA	16 - TLAXIACO	397 - HEROICA CIUDAD DE TLAXIACO	0001 - HEROICA CIUDAD DE TLAXIACO	PUNTO	17.25001877	-97.6916736	Ver Mapa
532 - INSTITUTO OAXAQUEÑO CONSTRUCTOR DE INFRAESTRUCTURA EDUCATIVA	532001 - INSTITUTO OAXAQUEÑO CONSTRUCTOR DE INFRAESTRUCTURA EDUCATIVA	CONSTRUCCIÓN DE AULAS Y SANITARIOS EN ESCUELA PRIMARIA "MÉXICO" CON CLAVE ESCOLAR: 20DPR2409L, EN LA LOCALIDAD ZIMATLÁN DE ÁLVAREZ, MUNICIPIO ZIMATLÁN DE ÁLVAREZ	EDI - EDUCACION E INVESTIGACION	08 - VALLES CENTRALES	18 - ZIMATLÁN	570 - ZIMATLÁN DE ÁLVAREZ	0001 - ZIMATLÁN DE ÁLVAREZ	PUNTO	16.86592076	-96.78548032	Ver Mapa
532 - INSTITUTO OAXAQUEÑO CONSTRUCTOR DE INFRAESTRUCTURA EDUCATIVA	532001 - INSTITUTO OAXAQUEÑO CONSTRUCTOR DE INFRAESTRUCTURA EDUCATIVA	CONSTRUCCIÓN DE AULA EN ESCUELA SECUNDARIA GENERAL "IGNACIO ALLENDE" CON CLAVE ESCOLAR: 20DES0265L, EN LA LOCALIDAD SANTA MARÍA XADANI, MUNICIPIO SANTA MARÍA XADANI	EDI - EDUCACION E INVESTIGACION	03 - ISTMO	29 - JUCHITÁN	441 - SANTA MARÍA XADANI	0001 - SANTA MARÍA XADANI	PUNTO	16.35120952	-95.01923392	Ver Mapa
532 - INSTITUTO OAXAQUEÑO CONSTRUCTOR DE INFRAESTRUCTURA EDUCATIVA	532001 - INSTITUTO OAXAQUEÑO CONSTRUCTOR DE INFRAESTRUCTURA EDUCATIVA	CONSTRUCCIÓN DE AULA EN ESCUELA TELESECUNDARIA CON CLAVE ESCOLAR: 20DITV0380L, EN LA LOCALIDAD ZIMATLÁN, MUNICIPIO PUTLA VILLA DE GUERRERO	EDI - EDUCACION E INVESTIGACION	07 - SIERRA SUR	15 - PUTLA	073 - PUTLA VILLA DE GUERRERO	0038 - ZIMATLÁN	PUNTO	16.93769834	-97.83020536	Ver Mapa
532 - INSTITUTO OAXAQUEÑO CONSTRUCTOR DE INFRAESTRUCTURA EDUCATIVA	532001 - INSTITUTO OAXAQUEÑO CONSTRUCTOR DE INFRAESTRUCTURA EDUCATIVA	CONSTRUCCIÓN DE AULA EN ESCUELA TELESECUNDARIA CON CLAVE ESCOLAR: 20DITV0390L, EN LA LOCALIDAD ZIMATLÁN, MUNICIPIO PUTLA VILLA DE GUERRERO	EDI - EDUCACION E INVESTIGACION	07 - SIERRA SUR	15 - PUTLA	073 - PUTLA VILLA DE GUERRERO	0038 - ZIMATLÁN	PUNTO	16.93769834	-97.83020536	Ver Mapa
113 - SECRETARÍA DE FOMENTO AGROALIMENTARIO Y DESARROLLO RURAL	113001 - OFICINA DEL SECRETARIO DE FOMENTO AGROALIMENTARIO Y DESARROLLO RURAL	CAMPAÑA EMERGENTE DE PROTECCIÓN FITOSANITARIA CONTRA EL GUSANO FALSO MEDIDOR EN EL ESTADO DE OAXACA	AGR - DESARROLLO AGRICOLA	08 - VALLES CENTRALES	19 - CENTRO	115 - SAN BARTOLO COYOTEPEC	0002 - REYES MANTECÓN	PUNTO	16.9099807	-96.720373	Ver Mapa
550 - UNIVERSIDAD TECNOLÓGICA DE LA MIXTECA	550001 - UNIVERSIDAD TECNOLÓGICA DE LA MIXTECA	CONSTRUCCIÓN DE LOS LABORATORIOS DE INGENIERÍA CIVIL (AMPLIACIÓN DE METAS)	EDI - EDUCACION E INVESTIGACION	04 - MIXTECA	02 - HUAJUAPAN	039 - HEROICA CIUDAD DE HUAJUAPAN DE LEÓN	0002 - ACATLIMA	PUNTO	17.827348	-97.804301	Ver Mapa
549 - UNIVERSIDAD DEL PAPALOAPAN	549001 - UNIVERSIDAD DEL PAPALOAPAN	EQUIPAMIENTO DE LABORATORIO Y MOBILIARIO PARA ESPACIOS ACADÉMICOS CAMPUS LOMA BONITA Y TUXTEPEC, AMPLIACIÓN DE METAS	EDI - EDUCACION E INVESTIGACION	05 - CUENCA DEL PAPALOAPAN	06 - TUXTEPEC	184 - SAN JUAN BAUTISTA TUXTEPEC	0001 - SAN JUAN BAUTISTA TUXTEPEC	PUNTO	18.01357059	-96.17123906	Ver Mapa
543 - UNIVERSIDAD DE LA CAÑADA	543001 - UNIVERSIDAD DE LA CAÑADA	AMPLIACIÓN DEL EDIFICIO DE CAFETERIA DE LA UNIVERSIDAD DE LA CAÑADA. (AMPLIACIÓN DE METAS).	EDI - EDUCACION E INVESTIGACION	01 - SIERRA DE FLORES MAGÓN	04 - TEOTITLÁN	545 - TEOTITLÁN DE FLORES MAGÓN	0001 - TEOTITLÁN DE FLORES MAGÓN	PUNTO	18.135412	-97.09740788	Ver Mapa
530 - INSTITUTO ESTATAL DE EDUCACIÓN PARA ADULTOS	530001 - COORDINACIÓN DE PLANEACIÓN	CAMPAÑA NACIONAL DE ALFABETIZACIÓN Y REDUCCIÓN DEL REZAGO EDUCATIVO EN EL ESTADO DE OAXACA 2023-2028.	ASS - ASISTENCIA SOCIAL	08 - VALLES CENTRALES	19 - CENTRO	067 - OAXACA DE JUÁREZ	0001 - OAXACA DE JUÁREZ	PUNTO	17.07844759	-96.71122686	Ver Mapa
540 - SERVICIOS DE SALUD DE OAXACA	540001 - DIRECCIÓN GENERAL DE SERVICIOS DE SALUD	EQUIPAMIENTO DEL CENTRO DE SALUD URBANO DE 04 NÚCLEOS BÁSICOS (FRACCIONAMIENTO EL ROSARIO) EN LA LOCALIDAD DE EL ROSARIO	SAL - SALUD	08 - VALLES CENTRALES	19 - CENTRO	350 - SAN SEBASTIÁN TUTLA	0002 - EL ROSARIO	PUNTO	17.04475634	-96.69049376	Ver Mapa
104 - SECRETARÍA DE SEGURIDAD Y PROTECCIÓN CIUDADANA	104001 - OFICINA DEL SECRETARIO DE SEGURIDAD Y PROTECCIÓN CIUDADANA	CONSTRUCCIÓN DE PAVIMENTO HIDRÁULICO EN EL ACCESO Y ESTACIONAMIENTOS EN LA UNIVERSIDAD DE LA SEGURIDAD PÚBLICA Y PAZ SOCIAL DEL ESTADO DE OAXACA	SPJ - PROTECCION CIVIL, SEGURIDAD PÚBLICA Y JUSTICIA	08 - VALLES CENTRALES	11 - ETLA	293 - SAN PABLO ETLA	0004 - SAN SEBASTIÁN	PUNTO	17.17333392	-96.78683742	Ver Mapa
501 - CAMINOS BIENESTAR	501001 - CAMINOS BIENESTAR	MANTENIMIENTO DE LA CARRETERA OCOTLÁN DE MORELOS - SAN BALTAZAR CHICHICÁPAM, TRAMO DEL KM 0+000 AL KM 20+200, EN LOS MUNICIPIOS DE OCOTLÁN DE MORELOS, SANTA CATARINA MINAS, SAN MIGUEL TILQUIÁPAM Y SAN BALTAZAR CHICHICÁPAM	CCP - CARRETERAS, CAMINOS Y PUENTES	08 - VALLES CENTRALES	25 - OCOTLÁN	112 - SAN BALTAZAR CHICHICÁPAM	0001 - SAN BALTAZAR CHICHICÁPAM	PUNTO	16.764036	-96.495773	Ver Mapa
501 - CAMINOS BIENESTAR	501001 - CAMINOS BIENESTAR	MANTENIMIENTO DE LA CARRETERA OCOTLÁN DE MORELOS - SAN BALTAZAR CHICHICÁPAM, TRAMO DEL KM 0+000 AL KM 20+200, EN LOS MUNICIPIOS DE OCOTLÁN DE MORELOS, SANTA CATARINA MINAS, SAN MIGUEL TILQUIÁPAM Y SAN BALTAZAR CHICHICÁPAM	CCP - CARRETERAS, CAMINOS Y PUENTES	08 - VALLES CENTRALES	25 - OCOTLÁN	112 - SAN BALTAZAR CHICHICÁPAM	0001 - SAN BALTAZAR CHICHICÁPAM	PUNTO	16.772248	-96.581262	Ver Mapa

UNIDAD RESPONSABLE	UNIDAD EJECUTORA	NOMBRE ACTIVIDAD	VERTIENTE	REGION	DISTRITO	MUNICIPIO	LOCALIDAD	TIPO AREA GEOGRAFICA	LATITUD	LONGITUD	CONSULTAR
511 - VIVIENDA BIENESTAR	511001 - VIVIENDA BIENESTAR	CONSTRUCCIÓN DE PISO FIRME PARA EL MEJORAMIENTO DE LA VIVIENDA, EN LA LOCALIDAD EL TECOLOTE, MUNICIPIO SAN FELIPE TEJALÁPAM.	VIV - VIVIENDA	08 - VALLES CENTRALES	11 - ETLA	135 - SAN FELIPE TEJALÁPAM	0006 - EL TECOLOTE	PUNTO	17.102544	-96.858969	Ver Mapa
511 - VIVIENDA BIENESTAR	511001 - VIVIENDA BIENESTAR	CONSTRUCCIÓN DE PISO FIRME PARA EL MEJORAMIENTO DE LA VIVIENDA, EN LA LOCALIDAD EL TECOLOTE, MUNICIPIO SAN FELIPE TEJALÁPAM.	VIV - VIVIENDA	08 - VALLES CENTRALES	11 - ETLA	135 - SAN FELIPE TEJALÁPAM	0006 - EL TECOLOTE	PUNTO	17.102731	-96.856991	Ver Mapa
501 - CAMINOS BIENESTAR	501001 - CAMINOS BIENESTAR	MANTENIMIENTO DE LA CARRETERA OCOTLÁN DE MORELOS - SAN BALTAZAR CHICHICÁPAM, TRAMO DEL KM 0+000 AL KM 20+200, EN LOS MUNICIPIOS DE OCOTLÁN DE MORELOS, SANTA CATARINA MINAS, SAN MIGUEL TILQUIÁPAM Y SAN BALTAZAR CHICHICÁPAM	CCP - CARRETERAS, CAMINOS Y PUENTES	08 - VALLES CENTRALES	25 - OCOTLÁN	112 - SAN BALTAZAR CHICHICÁPAM	0001 - SAN BALTAZAR CHICHICÁPAM	PUNTO	16.792672	-96.668963	Ver Mapa
501 - CAMINOS BIENESTAR	501001 - CAMINOS BIENESTAR	REHABILITACIÓN DE LA CARRETERA CON CONCRETO ASFÁLTICO DEL E.C. KM 139+770 (OAXACA - PUERTO ANGEL) – SAN AGUSTIN LOXICHA, TRAMO DEL KM 0+000 AL KM 30+300, SUBTRAMO DEL KM 13+000 AL KM 15+000 EN TRAMOS PARCIALES, EN EL MUNICIPIO SAN MATEO RÍO HONDO	CCP - CARRETERAS, CAMINOS Y PUENTES	07 - SIERRA SUR	26 - MIAHUATLÁN	254 - SAN MATEO RÍO HONDO	0029 - MIRAMAR	PUNTO	16.07735	-96.569261	Ver Mapa
501 - CAMINOS BIENESTAR	501001 - CAMINOS BIENESTAR	REHABILITACIÓN DE LA CARRETERA CON CONCRETO ASFÁLTICO DEL E.C. KM 139+770 (OAXACA - PUERTO ANGEL) – SAN AGUSTIN LOXICHA, TRAMO DEL KM 0+000 AL KM 30+300, SUBTRAMO DEL KM 13+000 AL KM 15+000 EN TRAMOS PARCIALES, EN EL MUNICIPIO SAN MATEO RÍO HONDO	CCP - CARRETERAS, CAMINOS Y PUENTES	07 - SIERRA SUR	26 - MIAHUATLÁN	254 - SAN MATEO RÍO HONDO	0029 - MIRAMAR	PUNTO	16.07787	-96.561276	Ver Mapa
501 - CAMINOS BIENESTAR	501001 - CAMINOS BIENESTAR	REHABILITACIÓN DE LA CARRETERA CON CONCRETO ASFÁLTICO DEL E.C. KM 139+770 (OAXACA - PUERTO ANGEL) – SAN AGUSTIN LOXICHA, TRAMO DEL KM 0+000 AL KM 30+300, SUBTRAMO DEL KM 13+000 AL KM 15+000 EN TRAMOS PARCIALES, EN EL MUNICIPIO SAN MATEO RÍO HONDO	CCP - CARRETERAS, CAMINOS Y PUENTES	07 - SIERRA SUR	26 - MIAHUATLÁN	254 - SAN MATEO RÍO HONDO	0029 - MIRAMAR	PUNTO	16.083792	-96.558759	Ver Mapa
501 - CAMINOS BIENESTAR	501001 - CAMINOS BIENESTAR	REHABILITACIÓN DE VIALIDADES: PERIFÉRICO SUBTRAMO DEL KM 1+860 AL KM 2+330, EDUARDO MATA SUBTRAMO DEL KM 0+000 AL KM 1+070, FERROCARRIL SUBTRAMO DEL KM 0+000 AL KM 0+400, CONSTITUYENTES SUBTRAMO DEL KM 0+000 AL KM 0+260, EN EL MUNICIPIO DE OAXACA DE JUÁREZ	URB - URBANIZACION	08 - VALLES CENTRALES	19 - CENTRO	067 - OAXACA DE JUÁREZ	0001 - OAXACA DE JUÁREZ	PUNTO	17.049519	-96.730809	Ver Mapa
501 - CAMINOS BIENESTAR	501001 - CAMINOS BIENESTAR	REHABILITACIÓN DE VIALIDADES: PERIFÉRICO SUBTRAMO DEL KM 1+860 AL KM 2+330, EDUARDO MATA SUBTRAMO DEL KM 0+000 AL KM 1+070, FERROCARRIL SUBTRAMO DEL KM 0+000 AL KM 0+400, CONSTITUYENTES SUBTRAMO DEL KM 0+000 AL KM 0+260, EN EL MUNICIPIO DE OAXACA DE JUÁREZ	URB - URBANIZACION	08 - VALLES CENTRALES	19 - CENTRO	067 - OAXACA DE JUÁREZ	0001 - OAXACA DE JUÁREZ	PUNTO	17.050055	-96.72908	Ver Mapa
501 - CAMINOS BIENESTAR	501001 - CAMINOS BIENESTAR	REHABILITACIÓN DE VIALIDADES: PERIFÉRICO SUBTRAMO DEL KM 1+860 AL KM 2+330, EDUARDO MATA SUBTRAMO DEL KM 0+000 AL KM 1+070, FERROCARRIL SUBTRAMO DEL KM 0+000 AL KM 0+400, CONSTITUYENTES SUBTRAMO DEL KM 0+000 AL KM 0+260, EN EL MUNICIPIO DE OAXACA DE JUÁREZ	URB - URBANIZACION	08 - VALLES CENTRALES	19 - CENTRO	067 - OAXACA DE JUÁREZ	0001 - OAXACA DE JUÁREZ	PUNTO	17.050492	-96.727181	Ver Mapa
501 - CAMINOS BIENESTAR	501001 - CAMINOS BIENESTAR	REHABILITACIÓN DE VIALIDADES: PERIFÉRICO SUBTRAMO DEL KM 1+860 AL KM 2+330, EDUARDO MATA SUBTRAMO DEL KM 0+000 AL KM 1+070, FERROCARRIL SUBTRAMO DEL KM 0+000 AL KM 0+400, CONSTITUYENTES SUBTRAMO DEL KM 0+000 AL KM 0+260, EN EL MUNICIPIO DE OAXACA DE JUÁREZ	URB - URBANIZACION	08 - VALLES CENTRALES	19 - CENTRO	067 - OAXACA DE JUÁREZ	0001 - OAXACA DE JUÁREZ	PUNTO	17.050807	-96.72587	Ver Mapa
501 - CAMINOS BIENESTAR	501001 - CAMINOS BIENESTAR	REHABILITACIÓN DE VIALIDADES: PERIFÉRICO SUBTRAMO DEL KM 1+860 AL KM 2+330, EDUARDO MATA SUBTRAMO DEL KM 0+000 AL KM 1+070, FERROCARRIL SUBTRAMO DEL KM 0+000 AL KM 0+400, CONSTITUYENTES SUBTRAMO DEL KM 0+000 AL KM 0+260, EN EL MUNICIPIO DE OAXACA DE JUÁREZ	URB - URBANIZACION	08 - VALLES CENTRALES	19 - CENTRO	067 - OAXACA DE JUÁREZ	0001 - OAXACA DE JUÁREZ	PUNTO	17.05082	-96.725871	Ver Mapa
501 - CAMINOS BIENESTAR	501001 - CAMINOS BIENESTAR	REHABILITACIÓN DE VIALIDADES: PERIFÉRICO SUBTRAMO DEL KM 1+860 AL KM 2+330, EDUARDO MATA SUBTRAMO DEL KM 0+000 AL KM 1+070, FERROCARRIL SUBTRAMO DEL KM 0+000 AL KM 0+400, CONSTITUYENTES SUBTRAMO DEL KM 0+000 AL KM 0+260, EN EL MUNICIPIO DE OAXACA DE JUÁREZ	URB - URBANIZACION	08 - VALLES CENTRALES	19 - CENTRO	067 - OAXACA DE JUÁREZ	0001 - OAXACA DE JUÁREZ	PUNTO	17.052046	-96.729426	Ver Mapa
501 - CAMINOS BIENESTAR	501001 - CAMINOS BIENESTAR	REHABILITACIÓN DE VIALIDADES: PERIFÉRICO SUBTRAMO DEL KM 1+860 AL KM 2+330, EDUARDO MATA SUBTRAMO DEL KM 0+000 AL KM 1+070, FERROCARRIL SUBTRAMO DEL KM 0+000 AL KM 0+400, CONSTITUYENTES SUBTRAMO DEL KM 0+000 AL KM 0+260, EN EL MUNICIPIO DE OAXACA DE JUÁREZ	URB - URBANIZACION	08 - VALLES CENTRALES	19 - CENTRO	067 - OAXACA DE JUÁREZ	0001 - OAXACA DE JUÁREZ	PUNTO	17.052098	-96.729345	Ver Mapa
501 - CAMINOS BIENESTAR	501001 - CAMINOS BIENESTAR	REHABILITACIÓN DE VIALIDADES: PERIFÉRICO SUBTRAMO DEL KM 1+860 AL KM 2+330, EDUARDO MATA SUBTRAMO DEL KM 0+000 AL KM 1+070, FERROCARRIL SUBTRAMO DEL KM 0+000 AL KM 0+400, CONSTITUYENTES SUBTRAMO DEL KM 0+000 AL KM 0+260, EN EL MUNICIPIO DE OAXACA DE JUÁREZ	URB - URBANIZACION	08 - VALLES CENTRALES	19 - CENTRO	067 - OAXACA DE JUÁREZ	0001 - OAXACA DE JUÁREZ	PUNTO	17.053233	-96.716258	Ver Mapa
113 - SECRETARÍA DE FOMENTO AGROALIMENTARIO Y DESARROLLO RURAL	113001 - OFICINA DEL SECRETARIO DE FOMENTO AGROALIMENTARIO Y DESARROLLO RURAL	ADQUISICIÓN, PRODUCCIÓN Y DIFUSIÓN DE SEMILLAS NATIVAS Y SOBRESALIENTES EN EL ESTADO DE OAXACA	AGR - DESARROLLO AGRICOLA	08 - VALLES CENTRALES	19 - CENTRO	115 - SAN BARTOLO COYOTEPEC	0002 - REYES MANTECÓN	PUNTO	16.9099807	-96.720373	Ver Mapa
113 - SECRETARÍA DE FOMENTO AGROALIMENTARIO Y DESARROLLO RURAL	113001 - OFICINA DEL SECRETARIO DE FOMENTO AGROALIMENTARIO Y DESARROLLO RURAL	PRODUCCIÓN DE SEMILLA DE MAÍZ NATIVO VC-40 Y VC-42 CON PRODUCTORAS Y PRODUCTORES DE LAS REGIONES DE VALLES CENTRALES Y SIERRA SUR	AGR - DESARROLLO AGRICOLA	08 - VALLES CENTRALES	19 - CENTRO	115 - SAN BARTOLO COYOTEPEC	0002 - REYES MANTECÓN	PUNTO	16.9099807	-96.720373	Ver Mapa
106 - SECRETARÍA DE INFRAESTRUCTURAS Y COMUNICACIONES	106001 - OFICINA DEL SECRETARIO DE INFRAESTRUCTURAS Y COMUNICACIONES	CONSTRUCCIÓN DE ELECTRIFICACIÓN NO CONVENCIONAL MEDIANTE SISTEMA SOLAR FOTOVOLTAICO PARA LOS POZOS 1 Y 2 DEL SISTEMA DE AGUA POTABLE DE LA LOCALIDAD DE SANTIAGO HUAIJOLITLÁN, MUNICIPIO DE SANTIAGO HUAIJOLITLÁN	ELE - ELECTRIFICACION	04 - MIXTECA	02 - HUAIJAPAN	462 - SANTIAGO HUAIJOLITLÁN	0001 - SANTIAGO HUAIJOLITLÁN	PUNTO	17.824342	-97.730279	Ver Mapa
106 - SECRETARÍA DE INFRAESTRUCTURAS Y COMUNICACIONES	106001 - OFICINA DEL SECRETARIO DE INFRAESTRUCTURAS Y COMUNICACIONES	CONSTRUCCIÓN DE ELECTRIFICACIÓN NO CONVENCIONAL MEDIANTE SISTEMA SOLAR FOTOVOLTAICO PARA LOS POZOS 1 Y 2 DEL SISTEMA DE AGUA POTABLE DE LA LOCALIDAD DE SANTIAGO HUAIJOLITLÁN, MUNICIPIO DE SANTIAGO HUAIJOLITLÁN	ELE - ELECTRIFICACION	04 - MIXTECA	02 - HUAIJAPAN	462 - SANTIAGO HUAIJOLITLÁN	0001 - SANTIAGO HUAIJOLITLÁN	PUNTO	17.82437	-97.730165	Ver Mapa

UNIDAD RESPONSABLE	UNIDAD EJECUTORA	NOMBRE ACTIVIDAD	VERTIENTE	REGION	DISTRITO	MUNICIPIO	LOCALIDAD	TIPO AREA GEOGRAFICA	LATITUD	LONGITUD	CONSULTAR
511 - VIVIENDA BIENESTAR	511001 - VIVIENDA BIENESTAR	CONSTRUCCIÓN DE PISO FIRME PARA EL MEJORAMIENTO DE LA VIVIENDA, EN LA LOCALIDAD EL TECOLOTE, MUNICIPIO SAN FELIPE TEJALÁPAM.	VIV - VIVIENDA	08 - VALLES CENTRALES	11 - ETLA	135 - SAN FELIPE TEJALÁPAM	0006 - EL TECOLOTE	PUNTO	17.102544	-96.858969	Ver Mapa
511 - VIVIENDA BIENESTAR	511001 - VIVIENDA BIENESTAR	CONSTRUCCIÓN DE PISO FIRME PARA EL MEJORAMIENTO DE LA VIVIENDA, EN LA LOCALIDAD EL TECOLOTE, MUNICIPIO SAN FELIPE TEJALÁPAM.	VIV - VIVIENDA	08 - VALLES CENTRALES	11 - ETLA	135 - SAN FELIPE TEJALÁPAM	0006 - EL TECOLOTE	PUNTO	17.102731	-96.856991	Ver Mapa
106 - SECRETARÍA DE INFRAESTRUCTURAS Y COMUNICACIONES	106001 - OFICINA DEL SECRETARIO DE INFRAESTRUCTURAS Y COMUNICACIONES	CONSTRUCCIÓN DE ELECTRIFICACIÓN NO CONVENCIONAL MEDIANTE SISTEMA SOLAR FOTOVOLTAICO PARA LOS POZOS 1 Y 2 DEL SISTEMA DE AGUA POTABLE DE LA LOCALIDAD DE SANTIAGO HUAJOLOTTILÁN, MUNICIPIO DE SANTIAGO HUAJOLOTTILÁN.	ELE - ELECTRIFICACION	04 - MIXTECA	02 - HUAJUAPAN	462 - SANTIAGO HUAJOLOTTILÁN	0001 - SANTIAGO HUAJOLOTTILÁN	PUNTO	17.824423	-97.730608	Ver Mapa
106 - SECRETARÍA DE INFRAESTRUCTURAS Y COMUNICACIONES	106001 - OFICINA DEL SECRETARIO DE INFRAESTRUCTURAS Y COMUNICACIONES	CONSTRUCCIÓN DE ELECTRIFICACIÓN NO CONVENCIONAL MEDIANTE SISTEMA SOLAR FOTOVOLTAICO PARA LOS POZOS 1 Y 2 DEL SISTEMA DE AGUA POTABLE DE LA LOCALIDAD DE SANTIAGO HUAJOLOTTILÁN, MUNICIPIO DE SANTIAGO HUAJOLOTTILÁN.	ELE - ELECTRIFICACION	04 - MIXTECA	02 - HUAJUAPAN	462 - SANTIAGO HUAJOLOTTILÁN	0001 - SANTIAGO HUAJOLOTTILÁN	PUNTO	17.824478	-97.730654	Ver Mapa
106 - SECRETARÍA DE INFRAESTRUCTURAS Y COMUNICACIONES	106001 - OFICINA DEL SECRETARIO DE INFRAESTRUCTURAS Y COMUNICACIONES	CONSTRUCCIÓN DE ELECTRIFICACIÓN NO CONVENCIONAL MEDIANTE SISTEMA SOLAR FOTOVOLTAICO PARA LOS POZOS 1 Y 2 DEL SISTEMA DE AGUA POTABLE DE LA LOCALIDAD DE SANTIAGO HUAJOLOTTILÁN, MUNICIPIO DE SANTIAGO HUAJOLOTTILÁN.	ELE - ELECTRIFICACION	04 - MIXTECA	02 - HUAJUAPAN	462 - SANTIAGO HUAJOLOTTILÁN	0001 - SANTIAGO HUAJOLOTTILÁN	PUNTO	17.83049	-97.725662	Ver Mapa
106 - SECRETARÍA DE INFRAESTRUCTURAS Y COMUNICACIONES	106001 - OFICINA DEL SECRETARIO DE INFRAESTRUCTURAS Y COMUNICACIONES	CONSTRUCCIÓN DE ELECTRIFICACIÓN NO CONVENCIONAL MEDIANTE SISTEMA SOLAR FOTOVOLTAICO PARA LOS POZOS 1 Y 2 DEL SISTEMA DE AGUA POTABLE DE LA LOCALIDAD DE SANTIAGO HUAJOLOTTILÁN, MUNICIPIO DE SANTIAGO HUAJOLOTTILÁN.	ELE - ELECTRIFICACION	04 - MIXTECA	02 - HUAJUAPAN	462 - SANTIAGO HUAJOLOTTILÁN	0001 - SANTIAGO HUAJOLOTTILÁN	PUNTO	17.830626	-97.725512	Ver Mapa
106 - SECRETARÍA DE INFRAESTRUCTURAS Y COMUNICACIONES	106001 - OFICINA DEL SECRETARIO DE INFRAESTRUCTURAS Y COMUNICACIONES	CONSTRUCCIÓN DE ELECTRIFICACIÓN NO CONVENCIONAL MEDIANTE SISTEMA SOLAR FOTOVOLTAICO PARA LOS POZOS 1 Y 2 DEL SISTEMA DE AGUA POTABLE DE LA LOCALIDAD DE SANTIAGO HUAJOLOTTILÁN, MUNICIPIO DE SANTIAGO HUAJOLOTTILÁN.	ELE - ELECTRIFICACION	04 - MIXTECA	02 - HUAJUAPAN	462 - SANTIAGO HUAJOLOTTILÁN	0001 - SANTIAGO HUAJOLOTTILÁN	PUNTO	17.830765	-97.72564	Ver Mapa
106 - SECRETARÍA DE INFRAESTRUCTURAS Y COMUNICACIONES	106001 - OFICINA DEL SECRETARIO DE INFRAESTRUCTURAS Y COMUNICACIONES	CONSTRUCCIÓN DE ELECTRIFICACIÓN NO CONVENCIONAL MEDIANTE SISTEMA SOLAR FOTOVOLTAICO PARA LOS POZOS 1 Y 2 DEL SISTEMA DE AGUA POTABLE DE LA LOCALIDAD DE SANTIAGO HUAJOLOTTILÁN, MUNICIPIO DE SANTIAGO HUAJOLOTTILÁN.	ELE - ELECTRIFICACION	04 - MIXTECA	02 - HUAJUAPAN	462 - SANTIAGO HUAJOLOTTILÁN	0001 - SANTIAGO HUAJOLOTTILÁN	PUNTO	17.830867	-97.725621	Ver Mapa
127 - SECRETARIADO EJECUTIVO DEL SISTEMA ESTATAL DE SEGURIDAD PÚBLICA	127001 - SECRETARIADO EJECUTIVO DEL SISTEMA ESTATAL DE SEGURIDAD PÚBLICA	FORTALECIMIENTO DE LAS CAPACIDADES DE EVALUACIÓN EN CONTROL DE CONFIANZA, FASP 2024.	SPJ - PROTECCION CIVIL, SEGURIDAD PUBLICA Y JUSTICIA	08 - VALLES CENTRALES	19 - CENTRO	067 - OAXACA DE JUÁREZ	0001 - OAXACA DE JUÁREZ	PUNTO	17.07154412	-96.71591227	Ver Mapa
127 - SECRETARIADO EJECUTIVO DEL SISTEMA ESTATAL DE SEGURIDAD PÚBLICA	127001 - SECRETARIADO EJECUTIVO DEL SISTEMA ESTATAL DE SEGURIDAD PÚBLICA	FORTALECIMIENTO DE LAS CAPACIDADES DE EVALUACIÓN EN CONTROL DE CONFIANZA, ESTATAL 2024.	SPJ - PROTECCION CIVIL, SEGURIDAD PUBLICA Y JUSTICIA	08 - VALLES CENTRALES	19 - CENTRO	067 - OAXACA DE JUÁREZ	0001 - OAXACA DE JUÁREZ	PUNTO	17.07154412	96.71591227078 505	Ver Mapa
127 - SECRETARIADO EJECUTIVO DEL SISTEMA ESTATAL DE SEGURIDAD PÚBLICA	127001 - SECRETARIADO EJECUTIVO DEL SISTEMA ESTATAL DE SEGURIDAD PÚBLICA	CAPACITACIÓN EN TODAS SUS MODALIDADES PARA EL MEJOR DESEMPEÑO DE LOS ELEMENTOS DE LAS INSTITUCIONES DE SEGURIDAD PÚBLICA Y DE PROCURACIÓN DE JUSTICIA CONFORME AL MODELO NACIONAL DE POLICÍA Y JUSTICIA CÍVICA, ESTATAL 2024.	SPJ - PROTECCION CIVIL, SEGURIDAD PUBLICA Y JUSTICIA	08 - VALLES CENTRALES	19 - CENTRO	067 - OAXACA DE JUÁREZ	0001 - OAXACA DE JUÁREZ	PUNTO	17.07154412	96.71591227078 505	Ver Mapa
127 - SECRETARIADO EJECUTIVO DEL SISTEMA ESTATAL DE SEGURIDAD PÚBLICA	127001 - SECRETARIADO EJECUTIVO DEL SISTEMA ESTATAL DE SEGURIDAD PÚBLICA	PREVENCIÓN DE LA VIOLENCIA Y LA DELINCUENCIA, PROCESOS GENERADORES DE PAZ Y PROGRAMAS PARA LA ATENCIÓN DE LA DELINCUENCIA JUVENIL, ESTATAL 2024.	SPJ - PROTECCION CIVIL, SEGURIDAD PUBLICA Y JUSTICIA	08 - VALLES CENTRALES	19 - CENTRO	067 - OAXACA DE JUÁREZ	0001 - OAXACA DE JUÁREZ	PUNTO	17.07154412	-96.71591227	Ver Mapa
127 - SECRETARIADO EJECUTIVO DEL SISTEMA ESTATAL DE SEGURIDAD PÚBLICA	127001 - SECRETARIADO EJECUTIVO DEL SISTEMA ESTATAL DE SEGURIDAD PÚBLICA	FORTALECIMIENTO A LOS PROGRAMAS DE PREVENCIÓN Y ATENCIÓN A LA VIOLENCIA CONTRA LAS MUJERES, FASP 2024.	SPJ - PROTECCION CIVIL, SEGURIDAD PUBLICA Y JUSTICIA	08 - VALLES CENTRALES	19 - CENTRO	067 - OAXACA DE JUÁREZ	0001 - OAXACA DE JUÁREZ	PUNTO	17.07154412	-96.71591227	Ver Mapa
532 - INSTITUTO OAXAQUEÑO CONSTRUCTOR DE INFRAESTRUCTURA EDUCATIVA	532001 - INSTITUTO OAXAQUEÑO CONSTRUCTOR DE INFRAESTRUCTURA EDUCATIVA	CONSTRUCCIÓN DE TECHADO EN ÁREA DE IMPARTICIÓN DE EDUCACIÓN FÍSICA EN LA ESCUELA PRIMARIA "VICENTE GUERRERO" CON CLAVE ESCOLAR: 20DPB0121V, EN LA LOCALIDAD DE SAN MIGUEL MONTEVERDE, MUNICIPIO DE SAN ANTONINO MONTE VERDE.	EDI - EDUCACION E INVESTIGACION	04 - MIXTECA	09 - TEPOSOLULU	105 - SAN ANTONINO MONTE VERDE	0006 - SAN MIGUEL MONTEVERDE	PUNTO	17.52873934	-97.79579432	Ver Mapa
532 - INSTITUTO OAXAQUEÑO CONSTRUCTOR DE INFRAESTRUCTURA EDUCATIVA	532001 - INSTITUTO OAXAQUEÑO CONSTRUCTOR DE INFRAESTRUCTURA EDUCATIVA	CONSTRUCCIÓN DE TECHADO EN ÁREA DE IMPARTICIÓN DE EDUCACIÓN FÍSICA EN LA ESCUELA PRIMARIA "VICENTE GUERRERO" CON CLAVE ESCOLAR: 20DPB0121V, EN LA LOCALIDAD DE SAN MIGUEL MONTEVERDE, MUNICIPIO DE SAN ANTONINO MONTE VERDE.	EDI - EDUCACION E INVESTIGACION	04 - MIXTECA	09 - TEPOSOLULU	105 - SAN ANTONINO MONTE VERDE	0006 - SAN MIGUEL MONTEVERDE	PUNTO	17.52873934	-97.79579432	Ver Mapa
532 - INSTITUTO OAXAQUEÑO CONSTRUCTOR DE INFRAESTRUCTURA EDUCATIVA	532001 - INSTITUTO OAXAQUEÑO CONSTRUCTOR DE INFRAESTRUCTURA EDUCATIVA	CONSTRUCCIÓN DE TECHADO EN ÁREA DE IMPARTICIÓN DE EDUCACIÓN FÍSICA EN LA ESCUELA PRIMARIA "VICENTE GUERRERO" CON CLAVE ESCOLAR: 20DPB0121V, EN LA LOCALIDAD DE SAN MIGUEL MONTEVERDE, MUNICIPIO DE SAN ANTONINO MONTE VERDE.	EDI - EDUCACION E INVESTIGACION	04 - MIXTECA	09 - TEPOSOLULU	105 - SAN ANTONINO MONTE VERDE	0006 - SAN MIGUEL MONTEVERDE	PUNTO	17.52873934	-97.79579432	Ver Mapa
532 - INSTITUTO OAXAQUEÑO CONSTRUCTOR DE INFRAESTRUCTURA EDUCATIVA	532001 - INSTITUTO OAXAQUEÑO CONSTRUCTOR DE INFRAESTRUCTURA EDUCATIVA	CONSTRUCCIÓN DE AULAS EN ESCUELA SECUNDARIA TÉCNICA NÚM. 96 CON CLAVE ESCOLAR: 20DST0013Z, EN LA LOCALIDAD SANTIAGO YOLOMÉCATL, MUNICIPIO SANTIAGO YOLOMÉCATL.	EDI - EDUCACION E INVESTIGACION	04 - MIXTECA	09 - TEPOSOLULU	499 - SANTIAGO YOLOMÉCATL	0001 - SANTIAGO YOLOMÉCATL	PUNTO	17.4651826	-97.57276852	Ver Mapa
532 - INSTITUTO OAXAQUEÑO CONSTRUCTOR DE INFRAESTRUCTURA EDUCATIVA	532001 - INSTITUTO OAXAQUEÑO CONSTRUCTOR DE INFRAESTRUCTURA EDUCATIVA	CONSTRUCCIÓN DE AULAS EN ESCUELA SECUNDARIA TÉCNICA NÚM. 96 CON CLAVE ESCOLAR: 20DST0013Z, EN LA LOCALIDAD SANTIAGO YOLOMÉCATL, MUNICIPIO SANTIAGO YOLOMÉCATL.	EDI - EDUCACION E INVESTIGACION	04 - MIXTECA	09 - TEPOSOLULU	499 - SANTIAGO YOLOMÉCATL	0001 - SANTIAGO YOLOMÉCATL	PUNTO	17.4651826	-97.57276852	Ver Mapa
532 - INSTITUTO OAXAQUEÑO CONSTRUCTOR DE INFRAESTRUCTURA EDUCATIVA	532001 - INSTITUTO OAXAQUEÑO CONSTRUCTOR DE INFRAESTRUCTURA EDUCATIVA	CONSTRUCCIÓN DE AULAS EN ESCUELA SECUNDARIA TÉCNICA NÚM. 96 CON CLAVE ESCOLAR: 20DST0013Z, EN LA LOCALIDAD SANTIAGO YOLOMÉCATL, MUNICIPIO SANTIAGO YOLOMÉCATL.	EDI - EDUCACION E INVESTIGACION	04 - MIXTECA	09 - TEPOSOLULU	499 - SANTIAGO YOLOMÉCATL	0001 - SANTIAGO YOLOMÉCATL	PUNTO	17.4651826	-97.57276852	Ver Mapa
532 - INSTITUTO OAXAQUEÑO CONSTRUCTOR DE INFRAESTRUCTURA EDUCATIVA	532001 - INSTITUTO OAXAQUEÑO CONSTRUCTOR DE INFRAESTRUCTURA EDUCATIVA	CONSTRUCCIÓN DE AULAS EN ESCUELA SECUNDARIA TÉCNICA NÚM. 96 CON CLAVE ESCOLAR: 20DST0013Z, EN LA LOCALIDAD SANTIAGO YOLOMÉCATL, MUNICIPIO SANTIAGO YOLOMÉCATL.	EDI - EDUCACION E INVESTIGACION	04 - MIXTECA	09 - TEPOSOLULU	499 - SANTIAGO YOLOMÉCATL	0001 - SANTIAGO YOLOMÉCATL	PUNTO	17.4651826	-97.57276852	Ver Mapa
513 - COMISIÓN ESTATAL FORESTAL	513001 - COMISIÓN ESTATAL FORESTAL	CONTROL Y COMBATE BIOLÓGICO DEL INSECTO DEFOLIADOR. SANTA CATARINA IXTEPEJI, SANTA CATARINA IXTEPEJI	FOR - DESARROLLO FORESTAL	06 - SIERRA DE JUÁREZ	12 - BENERMÉRITO DISTRITO DE IXTLÁN DE JUÁREZ	363 - SANTA CATARINA IXTEPEJI	0001 - SANTA CATARINA IXTEPEJI	PUNTO	17.195478	96.582503	Ver Mapa
513 - COMISIÓN ESTATAL FORESTAL	513001 - COMISIÓN ESTATAL FORESTAL	CONTROL Y COMBATE BIOLÓGICO DEL INSECTO DEFOLIADOR. SANTA CRUZ ITUNDUJIA, SANTA CRUZ ITUNDUJIA	FOR - DESARROLLO FORESTAL	07 - SIERRA SUR	15 - PUTLA	377 - SANTA CRUZ ITUNDUJIA	0001 - SANTA CRUZ ITUNDUJIA	PUNTO	16.636481	-97.6635	Ver Mapa
513 - COMISIÓN ESTATAL FORESTAL	513001 - COMISIÓN ESTATAL FORESTAL	EQUIPAMIENTO PARA COMBATE DE INCENDIOS FORESTALES CON TECNOLOGÍA DE ATAQUE AÉREO	FOR - DESARROLLO FORESTAL	08 - VALLES CENTRALES	19 - CENTRO	385 - SANTA CRUZ XOXOCOTLÁN	0048 - CAMINO A XOXOCOTLÁN ESTACIONAMIENTO TEQUIO	PUNTO	17.016401	-96.718262	Ver Mapa

UNIDAD RESPONSABLE	UNIDAD EJECUTORA	NOMBRE ACTIVIDAD	VERTIENTE	REGION	DISTRITO	MUNICIPIO	LOCALIDAD	TIPO AREA GEOGRAFICA	LATITUD	LONGITUD	CONSULTAR
511 - VIVIENDA BIENESTAR	511001 - VIVIENDA BIENESTAR	CONSTRUCCIÓN DE PISO FIRME PARA EL MEJORAMIENTO DE LA VIVIENDA, EN LA LOCALIDAD EL TECOLOTE, MUNICIPIO SAN FELIPE TEJALÁPAM.	VIV - VIVIENDA	08 - VALLES CENTRALES	11 - ETLA	135 - SAN FELIPE TEJALÁPAM	0006 - EL TECOLOTE	PUNTO	17.102544	-96.858969	Ver Mapa
511 - VIVIENDA BIENESTAR	511001 - VIVIENDA BIENESTAR	CONSTRUCCIÓN DE PISO FIRME PARA EL MEJORAMIENTO DE LA VIVIENDA, EN LA LOCALIDAD EL TECOLOTE, MUNICIPIO SAN FELIPE TEJALÁPAM.	VIV - VIVIENDA	08 - VALLES CENTRALES	11 - ETLA	135 - SAN FELIPE TEJALÁPAM	0006 - EL TECOLOTE	PUNTO	17.102731	-96.856991	Ver Mapa
501 - CAMINOS BIENESTAR	501001 - CAMINOS BIENESTAR	CONSTRUCCIÓN DE LA CARRETERA SIN NOMBRE CON CONCRETO HIDRÁULICO DEL E.C. KM 142+400 (TEOTITLÁN DE FLORES MAGÓN - TUXTEPEC) - LOMA DE CEDRO - ARROYO PLATA - CACAHUATAL, TRAMO DEL KM 0+000 AL KM 18+400, SUBTRAMO DEL KM 14+700 AL KM 15+950, EN LOS MUNICIPIOS DE SAN LUCAS OJITLÁN Y SAN ANDRÉS TEOTILÁPAM	CCP - CARRETERAS, CAMINOS Y PUENTES	05 - CUENCA DEL PAPAOPAPAN	06 - TUXTEPEC	232 - SAN LUCAS OJITLÁN	0030 - LOMA DE CEDRO	PUNTO	18.006247	-96.489917	Ver Mapa
501 - CAMINOS BIENESTAR	501001 - CAMINOS BIENESTAR	CONSTRUCCIÓN DE LA CARRETERA SIN NOMBRE CON CONCRETO HIDRÁULICO DEL E.C. KM 142+400 (TEOTITLÁN DE FLORES MAGÓN - TUXTEPEC) - LOMA DE CEDRO - ARROYO PLATA - CACAHUATAL, TRAMO DEL KM 0+000 AL KM 18+400, SUBTRAMO DEL KM 14+700 AL KM 15+950, EN LOS MUNICIPIOS DE SAN LUCAS OJITLÁN Y SAN ANDRÉS TEOTILÁPAM	CCP - CARRETERAS, CAMINOS Y PUENTES	05 - CUENCA DEL PAPAOPAPAN	06 - TUXTEPEC	232 - SAN LUCAS OJITLÁN	0030 - LOMA DE CEDRO	PUNTO	18.01054	-96.48538	Ver Mapa
501 - CAMINOS BIENESTAR	501001 - CAMINOS BIENESTAR	CONSTRUCCIÓN DE LA CARRETERA SIN NOMBRE CON CONCRETO HIDRÁULICO DEL E.C. KM 142+400 (TEOTITLÁN DE FLORES MAGÓN - TUXTEPEC) - LOMA DE CEDRO - ARROYO PLATA - CACAHUATAL, TRAMO DEL KM 0+000 AL KM 18+400, SUBTRAMO DEL KM 14+700 AL KM 15+950, EN LOS MUNICIPIOS DE SAN LUCAS OJITLÁN Y SAN ANDRÉS TEOTILÁPAM	CCP - CARRETERAS, CAMINOS Y PUENTES	05 - CUENCA DEL PAPAOPAPAN	06 - TUXTEPEC	232 - SAN LUCAS OJITLÁN	0030 - LOMA DE CEDRO	PUNTO	18.012757	-96.481526	Ver Mapa
532 - INSTITUTO OAXAQUEÑO CONSTRUCTOR DE INFRAESTRUCTURA EDUCATIVA	532001 - INSTITUTO OAXAQUEÑO CONSTRUCTOR DE INFRAESTRUCTURA EDUCATIVA	CONSTRUCCIÓN DE TECHADO EN ÁREA DE IMPARTICIÓN DE EDUCACIÓN FÍSICA EN ESCUELA TELESECUNDARIA CON CLAVE ESCOLAR: 20DT0719A, EN LA LOCALIDAD SANTA MARÍA JACATEPEC, MUNICIPIO SANTA MARÍA JACATEPEC	EDI - EDUCACION E INVESTIGACION	05 - CUENCA DEL PAPAOPAPAN	06 - TUXTEPEC	417 - SANTA MARÍA JACATEPEC	0001 - SANTA MARÍA JACATEPEC	PUNTO	17.86167573	-96.20486645	Ver Mapa
546 - UNIVERSIDAD DE LA SIERRA SUR	546001 - UNIVERSIDAD DE LA SIERRA SUR	EQUIPAMIENTO PARA AULAS, SALAS DE COMPUTO, LABORATORIOS, Y ÁREA DEPORTIVA DE LA UNIVERSIDAD DE LA SIERRA SUR (COMPLEMENTO) SEGUNDA AMPLIACIÓN DE METAS	EDI - EDUCACION E INVESTIGACION	07 - SIERRA SUR	26 - MIAHUATLÁN	059 - MIAHUATLÁN DE PORFIRIO DÍAZ	0001 - MIAHUATLÁN DE PORFIRIO DÍAZ	PUNTO	16.344846	-96.579285	Ver Mapa
546 - UNIVERSIDAD DE LA SIERRA SUR	546001 - UNIVERSIDAD DE LA SIERRA SUR	EQUIPAMIENTO PARA AULAS, SALAS DE COMPUTO, LABORATORIOS, Y ÁREA DEPORTIVA DE LA UNIVERSIDAD DE LA SIERRA SUR (SEGUNDA AMPLIACIÓN DE METAS).	EDI - EDUCACION E INVESTIGACION	07 - SIERRA SUR	26 - MIAHUATLÁN	059 - MIAHUATLÁN DE PORFIRIO DÍAZ	0001 - MIAHUATLÁN DE PORFIRIO DÍAZ	PUNTO	16.344846	-96.579285	Ver Mapa
547 - UNIVERSIDAD DEL ISTMO	547001 - UNIVERSIDAD DEL ISTMO	EQUIPAMIENTO DE LOS LABORATORIOS Y TALLERES DE LOS PROGRAMAS EDUCATIVOS DEL CAMPUS TEHUANTEPEC CON UNA ORIENTACIÓN A LOS REQUERIMIENTOS DEL ENTORNO Y DEL CORREDOR INTEROCEÁNICO DEL ISTMO DE TEHUANTEPEC. (AMPLIACIÓN DE METAS)	EDI - EDUCACION E INVESTIGACION	03 - ISTMO	28 - TEHUANTEPEC	515 - SANTO DOMINGO TEHUANTEPEC	0001 - SANTO DOMINGO TEHUANTEPEC	PUNTO	16.28896	-95.24087	Ver Mapa
110 - SECRETARÍA DE LAS CULTURAS Y ARTES	110001 - OFICINA DEL SECRETARIO DE LAS CULTURAS Y ARTES	FOMENTO A LA LECTURA: MÁS VALE LIBRO EN MANO, PARA UN PUEBLO SANO	CUL - CULTURA Y ARTE	09 - COBERTURA ESTATAL	99 - COBERTURA ESTATAL	999 - COBERTURA ESTATAL	9999 - COBERTURA ESTATAL	PUNTO	17.07802796	-96.70654009	Ver Mapa
543 - UNIVERSIDAD DE LA CAÑADA	543001 - UNIVERSIDAD DE LA CAÑADA	EQUIPAMIENTO DE LABORATORIOS, TALLERES Y EDIFICIOS COMPLEMENTARIOS DE LA UNIVERSIDAD DE LA CAÑADA. (AMPLIACIÓN DE METAS).	EDI - EDUCACION E INVESTIGACION	01 - SIERRA DE FLORES MAGÓN	04 - TEOTITLÁN	545 - TEOTITLÁN DE FLORES MAGÓN	0001 - TEOTITLÁN DE FLORES MAGÓN	PUNTO	18.13740517	-97.09415376	Ver Mapa
106 - SECRETARÍA DE INFRAESTRUCTURAS Y COMUNICACIONES	106001 - OFICINA DEL SECRETARIO DE INFRAESTRUCTURAS Y COMUNICACIONES	CONSTRUCCIÓN DE CENTRO DE DESARROLLO COMUNITARIO, EN LA LOCALIDAD DE SAN FRANCISCO COATLÁN, MUNICIPIO DE SAN PABLO COATLÁN (IRA. ETAPA)	URB - URBANIZACION	07 - SIERRA SUR	26 - MIAHUATLÁN	291 - SAN PABLO COATLÁN	0003 - SAN FRANCISCO COATLÁN	PUNTO	16.18668	-96.771455	Ver Mapa
541 - SISTEMA PARA EL DESARROLLO INTEGRAL DE LA FAMILIA DEL ESTADO DE OAXACA	541001 - SISTEMA PARA EL DESARROLLO INTEGRAL DE LA FAMILIA DEL ESTADO DE OAXACA	PROGRAMA ALIMENTACIÓN SOLIDARIA	ASS - ASISTENCIA SOCIAL	09 - COBERTURA ESTATAL	99 - COBERTURA ESTATAL	999 - COBERTURA ESTATAL	9999 - COBERTURA ESTATAL	PUNTO	16.564244	-96.731829	Ver Mapa
541 - SISTEMA PARA EL DESARROLLO INTEGRAL DE LA FAMILIA DEL ESTADO DE OAXACA	541001 - SISTEMA PARA EL DESARROLLO INTEGRAL DE LA FAMILIA DEL ESTADO DE OAXACA	PROGRAMA ALIMENTACIÓN SOLIDARIA	ASS - ASISTENCIA SOCIAL	09 - COBERTURA ESTATAL	99 - COBERTURA ESTATAL	999 - COBERTURA ESTATAL	9999 - COBERTURA ESTATAL	PUNTO	16.791625	-96.674999	Ver Mapa
541 - SISTEMA PARA EL DESARROLLO INTEGRAL DE LA FAMILIA DEL ESTADO DE OAXACA	541001 - SISTEMA PARA EL DESARROLLO INTEGRAL DE LA FAMILIA DEL ESTADO DE OAXACA	PROGRAMA ALIMENTACIÓN SOLIDARIA	ASS - ASISTENCIA SOCIAL	09 - COBERTURA ESTATAL	99 - COBERTURA ESTATAL	999 - COBERTURA ESTATAL	9999 - COBERTURA ESTATAL	PUNTO	16.866371	-96.785623	Ver Mapa
541 - SISTEMA PARA EL DESARROLLO INTEGRAL DE LA FAMILIA DEL ESTADO DE OAXACA	541001 - SISTEMA PARA EL DESARROLLO INTEGRAL DE LA FAMILIA DEL ESTADO DE OAXACA	PROGRAMA ALIMENTACIÓN SOLIDARIA	ASS - ASISTENCIA SOCIAL	09 - COBERTURA ESTATAL	99 - COBERTURA ESTATAL	999 - COBERTURA ESTATAL	9999 - COBERTURA ESTATAL	PUNTO	16.950706	-96.750504	Ver Mapa
541 - SISTEMA PARA EL DESARROLLO INTEGRAL DE LA FAMILIA DEL ESTADO DE OAXACA	541001 - SISTEMA PARA EL DESARROLLO INTEGRAL DE LA FAMILIA DEL ESTADO DE OAXACA	PROGRAMA ALIMENTACIÓN SOLIDARIA	ASS - ASISTENCIA SOCIAL	09 - COBERTURA ESTATAL	99 - COBERTURA ESTATAL	999 - COBERTURA ESTATAL	9999 - COBERTURA ESTATAL	PUNTO	16.95558	-96.479206	Ver Mapa
541 - SISTEMA PARA EL DESARROLLO INTEGRAL DE LA FAMILIA DEL ESTADO DE OAXACA	541001 - SISTEMA PARA EL DESARROLLO INTEGRAL DE LA FAMILIA DEL ESTADO DE OAXACA	PROGRAMA ALIMENTACIÓN SOLIDARIA	ASS - ASISTENCIA SOCIAL	09 - COBERTURA ESTATAL	99 - COBERTURA ESTATAL	999 - COBERTURA ESTATAL	9999 - COBERTURA ESTATAL	PUNTO	17.063778	-96.729971	Ver Mapa
541 - SISTEMA PARA EL DESARROLLO INTEGRAL DE LA FAMILIA DEL ESTADO DE OAXACA	541001 - SISTEMA PARA EL DESARROLLO INTEGRAL DE LA FAMILIA DEL ESTADO DE OAXACA	PROGRAMA ALIMENTACIÓN SOLIDARIA	ASS - ASISTENCIA SOCIAL	09 - COBERTURA ESTATAL	99 - COBERTURA ESTATAL	999 - COBERTURA ESTATAL	9999 - COBERTURA ESTATAL	PUNTO	17.207464	-96.801094	Ver Mapa
541 - SISTEMA PARA EL DESARROLLO INTEGRAL DE LA FAMILIA DEL ESTADO DE OAXACA	541001 - SISTEMA PARA EL DESARROLLO INTEGRAL DE LA FAMILIA DEL ESTADO DE OAXACA	PROGRAMA ALIMENTACIÓN SOLIDARIA	ASS - ASISTENCIA SOCIAL	09 - COBERTURA ESTATAL	99 - COBERTURA ESTATAL	999 - COBERTURA ESTATAL	9999 - COBERTURA ESTATAL	PUNTO	17.361766	-95.922254	Ver Mapa
541 - SISTEMA PARA EL DESARROLLO INTEGRAL DE LA FAMILIA DEL ESTADO DE OAXACA	541001 - SISTEMA PARA EL DESARROLLO INTEGRAL DE LA FAMILIA DEL ESTADO DE OAXACA	PROGRAMA ALIMENTACIÓN SOLIDARIA	ASS - ASISTENCIA SOCIAL	09 - COBERTURA ESTATAL	99 - COBERTURA ESTATAL	999 - COBERTURA ESTATAL	9999 - COBERTURA ESTATAL	PUNTO	17.801687	-96.959688	Ver Mapa
541 - SISTEMA PARA EL DESARROLLO INTEGRAL DE LA FAMILIA DEL ESTADO DE OAXACA	541001 - SISTEMA PARA EL DESARROLLO INTEGRAL DE LA FAMILIA DEL ESTADO DE OAXACA	PROGRAMA ALIMENTACIÓN SOLIDARIA	ASS - ASISTENCIA SOCIAL	09 - COBERTURA ESTATAL	99 - COBERTURA ESTATAL	999 - COBERTURA ESTATAL	9999 - COBERTURA ESTATAL	PUNTO	18.081169	-96.118475	Ver Mapa
541 - SISTEMA PARA EL DESARROLLO INTEGRAL DE LA FAMILIA DEL ESTADO DE OAXACA	541001 - SISTEMA PARA EL DESARROLLO INTEGRAL DE LA FAMILIA DEL ESTADO DE OAXACA	PROGRAMA ALIMENTACIÓN SOLIDARIA	ASS - ASISTENCIA SOCIAL	09 - COBERTURA ESTATAL	99 - COBERTURA ESTATAL	999 - COBERTURA ESTATAL	9999 - COBERTURA ESTATAL	PUNTO	18.13222	-97.070751	Ver Mapa

UNIDAD RESPONSABLE	UNIDAD EJECUTORA	NOMBRE ACTIVIDAD	VERTIENTE	REGION	DISTRITO	MUNICIPIO	LOCALIDAD	TIPO AREA GEOGRAFICA	LATITUD	LONGITUD	CONSULTAR
511 - VIVIENDA BIENESTAR	511001 - VIVIENDA BIENESTAR	CONSTRUCCIÓN DE PISO FIRME PARA EL MEJORAMIENTO DE LA VIVIENDA, EN LA LOCALIDAD EL TECOLOTE, MUNICIPIO SAN FELIPE TEJALÁPAM.	VIV - VIVIENDA	08 - VALLES CENTRALES	11 - ETLA	135 - SAN FELIPE TEJALÁPAM	0006 - EL TECOLOTE	PUNTO	17.102544	-96.858969	Ver Mapa
511 - VIVIENDA BIENESTAR	511001 - VIVIENDA BIENESTAR	CONSTRUCCIÓN DE PISO FIRME PARA EL MEJORAMIENTO DE LA VIVIENDA, EN LA LOCALIDAD EL TECOLOTE, MUNICIPIO SAN FELIPE TEJALÁPAM.	VIV - VIVIENDA	08 - VALLES CENTRALES	11 - ETLA	135 - SAN FELIPE TEJALÁPAM	0006 - EL TECOLOTE	PUNTO	17.102731	-96.856991	Ver Mapa
546 - UNIVERSIDAD DE LA SIERRA SUR	546001 - UNIVERSIDAD DE LA SIERRA SUR	TERMINACIÓN DEL ESTACIONAMIENTO PARA BICICLETAS, MOTOCICLETAS Y AUTOMÓVILES PARA ALUMNOS Y PERSONAL DE LA UNIVERSIDAD, EQUIPADO CON CUBIERTA DE PANELES SOLARES Y COLOCACIÓN DE 96 PANELES SOLARES EN LA AZOTEA DEL CENTRO DE ODONTOLOGÍA (AMPLIACIÓN DE METAS).	EDI - EDUCACION E INVESTIGACION	07 - SIERRA SUR	26 - MIAHUATLÁN	059 - MIAHUATLÁN DE PORFIRIO DÍAZ	0001 - MIAHUATLÁN DE PORFIRIO DÍAZ	PUNTO	16.34484606	-96.5835216	Ver Mapa
531 - INSTITUTO ESTATAL DE EDUCACIÓN PÚBLICA DE OAXACA	531001 - DIRECCIÓN GENERAL DEL IEEO	EQUIPAMIENTO DE ESCUELAS PÚBLICAS DE EDUCACIÓN BÁSICA DEL MUNICIPIO DE: SAN JUAN TEPEXILTA	EDI - EDUCACION E INVESTIGACION	01 - SIERRA DE FLORES MAGÓN	05 - CUICATLÁN	220 - SAN JUAN TEPEXILTA	0000 - COBERTURA MUNICIPAL SAN JUAN TEPEXILTA	PUNTO	17.72521668	-96.83785595	Ver Mapa
531 - INSTITUTO ESTATAL DE EDUCACIÓN PÚBLICA DE OAXACA	531001 - DIRECCIÓN GENERAL DEL IEEO	EQUIPAMIENTO DE ESCUELAS PÚBLICAS DE EDUCACIÓN BÁSICA DEL MUNICIPIO DE: SAN JUAN QUIAHUE	EDI - EDUCACION E INVESTIGACION	02 - COSTA	22 - JUQUILA	213 - SAN JUAN QUIAHUE	0000 - COBERTURA MUNICIPAL SAN JUAN QUIAHUE	PUNTO	16.29854128	-97.31950916	Ver Mapa
531 - INSTITUTO ESTATAL DE EDUCACIÓN PÚBLICA DE OAXACA	531001 - DIRECCIÓN GENERAL DEL IEEO	EQUIPAMIENTO DE ESCUELAS PÚBLICAS DE EDUCACIÓN BÁSICA DEL MUNICIPIO DE: SAN MIGUEL PANIXTLAHUACA	EDI - EDUCACION E INVESTIGACION	02 - COSTA	22 - JUQUILA	272 - SAN MIGUEL PANIXTLAHUACA	0000 - COBERTURA MUNICIPAL SAN MIGUEL PANIXTLAHUACA	PUNTO	16.25966793	-97.38003677	Ver Mapa
531 - INSTITUTO ESTATAL DE EDUCACIÓN PÚBLICA DE OAXACA	531001 - DIRECCIÓN GENERAL DEL IEEO	EQUIPAMIENTO DE ESCUELAS PÚBLICAS DE EDUCACIÓN BÁSICA DEL MUNICIPIO DE: SANTO DOMINGO YODOHINO	EDI - EDUCACION E INVESTIGACION	04 - MIXTECA	02 - HUIAUAPAN	524 - SANTO DOMINGO YODOHINO	0000 - COBERTURA MUNICIPAL SANTO DOMINGO YODOHINO	PUNTO	17.61862585	-97.68588633	Ver Mapa
531 - INSTITUTO ESTATAL DE EDUCACIÓN PÚBLICA DE OAXACA	531001 - DIRECCIÓN GENERAL DEL IEEO	EQUIPAMIENTO DE ESCUELAS PÚBLICAS DE EDUCACIÓN BÁSICA DEL MUNICIPIO DE: SANTIAGO MILTEPEC	EDI - EDUCACION E INVESTIGACION	04 - MIXTECA	02 - HUIAUAPAN	476 - SANTIAGO MILTEPEC	0000 - COBERTURA MUNICIPAL SANTIAGO MILTEPEC	PUNTO	17.98376152	-97.68818072	Ver Mapa
531 - INSTITUTO ESTATAL DE EDUCACIÓN PÚBLICA DE OAXACA	531001 - DIRECCIÓN GENERAL DEL IEEO	EQUIPAMIENTO DE ESCUELAS PÚBLICAS DE EDUCACIÓN BÁSICA DEL MUNICIPIO DE: SAN JOSÉ AYUQUILA	EDI - EDUCACION E INVESTIGACION	04 - MIXTECA	02 - HUIAUAPAN	165 - SAN JOSÉ AYUQUILA	0000 - COBERTURA MUNICIPAL SAN JOSÉ AYUQUILA	PUNTO	17.94582521	-97.9864574	Ver Mapa
531 - INSTITUTO ESTATAL DE EDUCACIÓN PÚBLICA DE OAXACA	531001 - DIRECCIÓN GENERAL DEL IEEO	EQUIPAMIENTO DE ESCUELAS PÚBLICAS DE EDUCACIÓN BÁSICA DEL MUNICIPIO DE: SANTO DOMINGO YANHUITLÁN	EDI - EDUCACION E INVESTIGACION	04 - MIXTECA	10 - NOCHIXTLÁN	523 - SANTO DOMINGO YANHUITLÁN	0000 - COBERTURA MUNICIPAL SANTO DOMINGO YANHUITLÁN	PUNTO	17.52721384	-97.34125087	Ver Mapa
531 - INSTITUTO ESTATAL DE EDUCACIÓN PÚBLICA DE OAXACA	531001 - DIRECCIÓN GENERAL DEL IEEO	EQUIPAMIENTO DE ESCUELAS PÚBLICAS DE EDUCACIÓN BÁSICA DEL MUNICIPIO DE: SANTIAGO YUCUYACHI	EDI - EDUCACION E INVESTIGACION	04 - MIXTECA	01 - SILCAYOÁPAM	501 - SANTIAGO YUCUYACHI	0000 - COBERTURA MUNICIPAL SANTIAGO YUCUYACHI	PUNTO	17.60799786	-98.19730688	Ver Mapa
531 - INSTITUTO ESTATAL DE EDUCACIÓN PÚBLICA DE OAXACA	531001 - DIRECCIÓN GENERAL DEL IEEO	EQUIPAMIENTO DE ESCUELAS PÚBLICAS DE EDUCACIÓN BÁSICA DEL MUNICIPIO DE: SAN PEDRO TOPILTEPEC	EDI - EDUCACION E INVESTIGACION	04 - MIXTECA	09 - TEPOSOLULU	332 - SAN PEDRO TOPILTEPEC	0000 - COBERTURA MUNICIPAL SAN PEDRO TOPILTEPEC	PUNTO	17.43711801	-97.34268278	Ver Mapa
531 - INSTITUTO ESTATAL DE EDUCACIÓN PÚBLICA DE OAXACA	531001 - DIRECCIÓN GENERAL DEL IEEO	EQUIPAMIENTO DE ESCUELAS PÚBLICAS DE EDUCACIÓN BÁSICA DEL MUNICIPIO DE: SAN PEDRO YUCUNAMA	EDI - EDUCACION E INVESTIGACION	04 - MIXTECA	09 - TEPOSOLULU	341 - SAN PEDRO YUCUNAMA	0000 - COBERTURA MUNICIPAL SAN PEDRO YUCUNAMA	PUNTO	17.56247772	-97.47751994	Ver Mapa
531 - INSTITUTO ESTATAL DE EDUCACIÓN PÚBLICA DE OAXACA	531001 - DIRECCIÓN GENERAL DEL IEEO	EQUIPAMIENTO DE ESCUELAS PÚBLICAS DE EDUCACIÓN BÁSICA DEL MUNICIPIO DE: SANTO TOMÁS MAZALTEPEC	EDI - EDUCACION E INVESTIGACION	08 - VALLES CENTRALES	11 - ETLA	531 - SANTO TOMÁS MAZALTEPEC	0000 - COBERTURA MUNICIPAL SANTO TOMÁS MAZALTEPEC	PUNTO	17.176111	-96.868611	Ver Mapa
531 - INSTITUTO ESTATAL DE EDUCACIÓN PÚBLICA DE OAXACA	531001 - DIRECCIÓN GENERAL DEL IEEO	EQUIPAMIENTO DE ESCUELAS PÚBLICAS DE EDUCACIÓN BÁSICA DEL MUNICIPIO DE: SAN JORGE NUCHITA	EDI - EDUCACION E INVESTIGACION	04 - MIXTECA	02 - HUIAUAPAN	164 - SAN JORGE NUCHITA	0000 - COBERTURA MUNICIPAL SAN JORGE NUCHITA	PUNTO	17.67830955	-98.10839262	Ver Mapa
531 - INSTITUTO ESTATAL DE EDUCACIÓN PÚBLICA DE OAXACA	531001 - DIRECCIÓN GENERAL DEL IEEO	EQUIPAMIENTO DE ESCUELAS PÚBLICAS DE EDUCACIÓN BÁSICA DEL MUNICIPIO DE: SANTA INÉS DE ZARAGOZA	EDI - EDUCACION E INVESTIGACION	04 - MIXTECA	10 - NOCHIXTLÁN	569 - SANTA INÉS DE ZARAGOZA	0000 - COBERTURA MUNICIPAL SANTA INÉS DE ZARAGOZA	PUNTO	17.22945553	-97.15902445	Ver Mapa
531 - INSTITUTO ESTATAL DE EDUCACIÓN PÚBLICA DE OAXACA	531001 - DIRECCIÓN GENERAL DEL IEEO	EQUIPAMIENTO DE ESCUELAS PÚBLICAS DE EDUCACIÓN BÁSICA DEL MUNICIPIO DE: SANTO DOMINGO NUXÁA	EDI - EDUCACION E INVESTIGACION	04 - MIXTECA	10 - NOCHIXTLÁN	511 - SANTO DOMINGO NUXÁA	0000 - COBERTURA MUNICIPAL SANTO DOMINGO NUXÁA	PUNTO	17.22207472	-97.12101617	Ver Mapa
531 - INSTITUTO ESTATAL DE EDUCACIÓN PÚBLICA DE OAXACA	531001 - DIRECCIÓN GENERAL DEL IEEO	EQUIPAMIENTO DE ESCUELAS PÚBLICAS DE EDUCACIÓN BÁSICA DEL MUNICIPIO DE: CALIHUALÁ	EDI - EDUCACION E INVESTIGACION	04 - MIXTECA	01 - SILCAYOÁPAM	011 - CALIHUALÁ	0000 - COBERTURA MUNICIPAL CALIHUALÁ	PUNTO	17.55993479	-98.24079679	Ver Mapa
531 - INSTITUTO ESTATAL DE EDUCACIÓN PÚBLICA DE OAXACA	531001 - DIRECCIÓN GENERAL DEL IEEO	EQUIPAMIENTO DE ESCUELAS PÚBLICAS DE EDUCACIÓN BÁSICA DEL MUNICIPIO DE: ASUNCIÓN CACALOTEPEC	EDI - EDUCACION E INVESTIGACION	06 - SIERRA DE JUÁREZ	14 - MIXE	003 - ASUNCIÓN CACALOTEPEC	0000 - COBERTURA MUNICIPAL ASUNCIÓN CACALOTEPEC	PUNTO	17.0353221	-95.95690667	Ver Mapa
531 - INSTITUTO ESTATAL DE EDUCACIÓN PÚBLICA DE OAXACA	531001 - DIRECCIÓN GENERAL DEL IEEO	EQUIPAMIENTO DE ESCUELAS PÚBLICAS DE EDUCACIÓN BÁSICA DEL MUNICIPIO DE: SANTA MARÍA ALOTEPEC	EDI - EDUCACION E INVESTIGACION	06 - SIERRA DE JUÁREZ	14 - MIXE	394 - SANTA MARÍA ALOTEPEC	0000 - COBERTURA MUNICIPAL SANTA MARÍA ALOTEPEC	PUNTO	17.09249119	-95.85387922	Ver Mapa
531 - INSTITUTO ESTATAL DE EDUCACIÓN PÚBLICA DE OAXACA	531001 - DIRECCIÓN GENERAL DEL IEEO	EQUIPAMIENTO DE ESCUELAS PÚBLICAS DE EDUCACIÓN BÁSICA DEL MUNICIPIO DE: SANTA MARÍA TEPANTLALI	EDI - EDUCACION E INVESTIGACION	06 - SIERRA DE JUÁREZ	14 - MIXE	435 - SANTA MARÍA TEPANTLALI	0000 - COBERTURA MUNICIPAL SANTA MARÍA TEPANTLALI	PUNTO	16.99799199	-96.0100102	Ver Mapa
531 - INSTITUTO ESTATAL DE EDUCACIÓN PÚBLICA DE OAXACA	531001 - DIRECCIÓN GENERAL DEL IEEO	EQUIPAMIENTO DE ESCUELAS PÚBLICAS DE EDUCACIÓN BÁSICA DEL MUNICIPIO DE: MIXISTLÁN DE LA REFORMA	EDI - EDUCACION E INVESTIGACION	06 - SIERRA DE JUÁREZ	14 - MIXE	060 - MIXISTLÁN DE LA REFORMA	0000 - COBERTURA MUNICIPAL MIXISTLÁN DE LA REFORMA	PUNTO	17.14733733	-96.11309489	Ver Mapa
531 - INSTITUTO ESTATAL DE EDUCACIÓN PÚBLICA DE OAXACA	531001 - DIRECCIÓN GENERAL DEL IEEO	EQUIPAMIENTO DE ESCUELAS PÚBLICAS DE EDUCACIÓN BÁSICA DEL MUNICIPIO DE: SAN JUAN JUQUILA MIXES	EDI - EDUCACION E INVESTIGACION	07 - SIERRA SUR	27 - YAUTEPEC	200 - SAN JUAN JUQUILA MIXES	0000 - COBERTURA MUNICIPAL SAN JUAN JUQUILA MIXES	PUNTO	16.93545336	-95.91804929	Ver Mapa
531 - INSTITUTO ESTATAL DE EDUCACIÓN PÚBLICA DE OAXACA	531001 - DIRECCIÓN GENERAL DEL IEEO	EQUIPAMIENTO DE ESCUELAS PÚBLICAS DE EDUCACIÓN BÁSICA DEL MUNICIPIO DE: TANICHE	EDI - EDUCACION E INVESTIGACION	08 - VALLES CENTRALES	24 - EJUTLA	542 - TANICHE	0000 - COBERTURA MUNICIPAL TANICHE	PUNTO	16.5664764	-96.75302247	Ver Mapa
531 - INSTITUTO ESTATAL DE EDUCACIÓN PÚBLICA DE OAXACA	531001 - DIRECCIÓN GENERAL DEL IEEO	EQUIPAMIENTO DE ESCUELAS PÚBLICAS DE EDUCACIÓN BÁSICA DEL MUNICIPIO DE: YOGANA	EDI - EDUCACION E INVESTIGACION	08 - VALLES CENTRALES	24 - EJUTLA	563 - YOGANA	0000 - COBERTURA MUNICIPAL YOGANA	PUNTO	16.46167542	-96.78821076	Ver Mapa
531 - INSTITUTO ESTATAL DE EDUCACIÓN PÚBLICA DE OAXACA	531001 - DIRECCIÓN GENERAL DEL IEEO	EQUIPAMIENTO DE ESCUELAS PÚBLICAS DE EDUCACIÓN BÁSICA DEL MUNICIPIO DE: SAN PEDRO TAVICHE	EDI - EDUCACION E INVESTIGACION	08 - VALLES CENTRALES	25 - OCOTLÁN	328 - SAN PEDRO TAVICHE	0000 - COBERTURA MUNICIPAL SAN PEDRO TAVICHE	PUNTO	16.6387172	-96.53730247	Ver Mapa
531 - INSTITUTO ESTATAL DE EDUCACIÓN PÚBLICA DE OAXACA	531001 - DIRECCIÓN GENERAL DEL IEEO	EQUIPAMIENTO DE ESCUELAS PÚBLICAS DE EDUCACIÓN BÁSICA DEL MUNICIPIO DE: SAN JERÓNIMO TAVICHE	EDI - EDUCACION E INVESTIGACION	08 - VALLES CENTRALES	25 - OCOTLÁN	162 - SAN JERÓNIMO TAVICHE	0000 - COBERTURA MUNICIPAL SAN JERÓNIMO TAVICHE	PUNTO	16.710833	-96.596389	Ver Mapa
531 - INSTITUTO ESTATAL DE EDUCACIÓN PÚBLICA DE OAXACA	531001 - DIRECCIÓN GENERAL DEL IEEO	EQUIPAMIENTO DE ESCUELAS PÚBLICAS DE EDUCACIÓN BÁSICA DEL MUNICIPIO DE: SAN ANTONIO HUITEPEC	EDI - EDUCACION E INVESTIGACION	08 - VALLES CENTRALES	17 - ZAACHILA	108 - SAN ANTONIO HUITEPEC	0000 - COBERTURA MUNICIPAL SAN ANTONIO HUITEPEC	PUNTO	16.929272	-97.14516	Ver Mapa

UNIDAD RESPONSABLE	UNIDAD EJECUTORA	NOMBRE ACTIVIDAD	VERTIENTE	REGION	DISTRITO	MUNICIPIO	LOCALIDAD	TIPO AREA GEOGRAFICA	LATITUD	LONGITUD	CONSULTAR
511 - VIVIENDA BIENESTAR	511001 - VIVIENDA BIENESTAR	CONSTRUCCIÓN DE PISO FIRME PARA EL MEJORAMIENTO DE LA VIVIENDA, EN LA LOCALIDAD EL TECOLOTE, MUNICIPIO SAN FELIPE TEJALÁPAM.	VIV - VIVIENDA	08 - VALLES CENTRALES	11 - ETLA	135 - SAN FELIPE TEJALÁPAM	0006 - EL TECOLOTE	PUNTO	17.102544	-96.858969	Ver Mapa
511 - VIVIENDA BIENESTAR	511001 - VIVIENDA BIENESTAR	CONSTRUCCIÓN DE PISO FIRME PARA EL MEJORAMIENTO DE LA VIVIENDA, EN LA LOCALIDAD EL TECOLOTE, MUNICIPIO SAN FELIPE TEJALÁPAM.	VIV - VIVIENDA	08 - VALLES CENTRALES	11 - ETLA	135 - SAN FELIPE TEJALÁPAM	0006 - EL TECOLOTE	PUNTO	17.102731	-96.856991	Ver Mapa
531 - INSTITUTO ESTATAL DE EDUCACIÓN PÚBLICA DE OAXACA	531001 - DIRECCIÓN GENERAL DEL IEIPO	EQUIPAMIENTO DE ESCUELAS PÚBLICAS DE EDUCACIÓN BÁSICA DEL MUNICIPIO DE: SANTA INÉS DEL MONTE	EDI - EDUCACION E INVESTIGACION	08 - VALLES CENTRALES	17 - ZAACHILA	388 - SANTA INÉS DEL MONTE	0000 - COBERTURA MUNICIPAL SANTA INÉS DEL MONTE	PUNTO	16.9193184	-96.82589664	Ver Mapa
531 - INSTITUTO ESTATAL DE EDUCACIÓN PÚBLICA DE OAXACA	531001 - DIRECCIÓN GENERAL DEL IEIPO	EQUIPAMIENTO DE ESCUELAS PÚBLICAS DE EDUCACIÓN BÁSICA DEL MUNICIPIO DE: SAN MIGUEL PERAS	EDI - EDUCACION E INVESTIGACION	08 - VALLES CENTRALES	17 - ZAACHILA	273 - SAN MIGUEL PERAS	0000 - COBERTURA MUNICIPAL SAN MIGUEL PERAS	PUNTO	16.93852099	-97.01037668	Ver Mapa
531 - INSTITUTO ESTATAL DE EDUCACIÓN PÚBLICA DE OAXACA	531001 - DIRECCIÓN GENERAL DEL IEIPO	EQUIPAMIENTO DE ESCUELAS PÚBLICAS DE EDUCACIÓN BÁSICA DEL MUNICIPIO DE: SANTIAGO YOLOMÉCATL	EDI - EDUCACION E INVESTIGACION	04 - MIXTECA	09 - TEPOSOLULU	499 - SANTIAGO YOLOMÉCATL	0000 - COBERTURA MUNICIPAL SANTIAGO YOLOMÉCATL	PUNTO	17.47343465	-97.56819106	Ver Mapa
531 - INSTITUTO ESTATAL DE EDUCACIÓN PÚBLICA DE OAXACA	531001 - DIRECCIÓN GENERAL DEL IEIPO	EQUIPAMIENTO DE ESCUELAS PÚBLICAS DE EDUCACIÓN BÁSICA DEL MUNICIPIO DE: SAN JUAN TEPOSOLULU	EDI - EDUCACION E INVESTIGACION	04 - MIXTECA	09 - TEPOSOLULU	221 - SAN JUAN TEPOSOLULU	0000 - COBERTURA MUNICIPAL SAN JUAN TEPOSOLULU	PUNTO	17.62954477	-97.39212258	Ver Mapa
531 - INSTITUTO ESTATAL DE EDUCACIÓN PÚBLICA DE OAXACA	531001 - DIRECCIÓN GENERAL DEL IEIPO	EQUIPAMIENTO DE ESCUELAS PÚBLICAS DE EDUCACIÓN BÁSICA DEL MUNICIPIO DE: SAN ANTONINO MONTE VERDE	EDI - EDUCACION E INVESTIGACION	04 - MIXTECA	09 - TEPOSOLULU	105 - SAN ANTONINO MONTE VERDE	0000 - COBERTURA MUNICIPAL SAN ANTONINO MONTE VERDE	PUNTO	17.52905063	-97.7960744	Ver Mapa
531 - INSTITUTO ESTATAL DE EDUCACIÓN PÚBLICA DE OAXACA	531001 - DIRECCIÓN GENERAL DEL IEIPO	EQUIPAMIENTO DE ESCUELAS PÚBLICAS DE EDUCACIÓN BÁSICA DEL MUNICIPIO DE: SAN CRISTOBAL AMOLTEPEC	EDI - EDUCACION E INVESTIGACION	04 - MIXTECA	16 - TLAXIACO	127 - SAN CRISTÓBAL AMOLTEPEC	0000 - COBERTURA MUNICIPAL SAN CRISTÓBAL AMOLTEPEC	PUNTO	17.28398364	-97.57569682	Ver Mapa
531 - INSTITUTO ESTATAL DE EDUCACIÓN PÚBLICA DE OAXACA	531001 - DIRECCIÓN GENERAL DEL IEIPO	EQUIPAMIENTO DE ESCUELAS PÚBLICAS DE EDUCACIÓN BÁSICA DEL MUNICIPIO DE: SANTO TOMÁS TAMAZULAPAN	EDI - EDUCACION E INVESTIGACION	07 - SIERRA SUR	26 - MIAHUATLÁN	533 - SANTO TOMÁS TAMAZULAPAN	0000 - COBERTURA MUNICIPAL SANTO TOMÁS TAMAZULAPAN	PUNTO	16.25343564	-96.59585674	Ver Mapa
531 - INSTITUTO ESTATAL DE EDUCACIÓN PÚBLICA DE OAXACA	531001 - DIRECCIÓN GENERAL DEL IEIPO	EQUIPAMIENTO DE ESCUELAS PÚBLICAS DE EDUCACIÓN BÁSICA DEL MUNICIPIO DE: SITIO DE XITLAPEHUA	EDI - EDUCACION E INVESTIGACION	07 - SIERRA SUR	26 - MIAHUATLÁN	538 - SITIO DE XITLAPEHUA	0000 - COBERTURA MUNICIPAL SITIO DE XITLAPEHUA	PUNTO	16.35172101	-96.53371046	Ver Mapa
531 - INSTITUTO ESTATAL DE EDUCACIÓN PÚBLICA DE OAXACA	531001 - DIRECCIÓN GENERAL DEL IEIPO	EQUIPAMIENTO DE ESCUELAS PÚBLICAS DE EDUCACIÓN BÁSICA DEL MUNICIPIO DE: SAN ILDEFONSO AMATLÁN	EDI - EDUCACION E INVESTIGACION	07 - SIERRA SUR	26 - MIAHUATLÁN	154 - SAN ILDEFONSO AMATLÁN	0000 - COBERTURA MUNICIPAL SAN ILDEFONSO AMATLÁN	PUNTO	16.33390066	-96.49226894	Ver Mapa
531 - INSTITUTO ESTATAL DE EDUCACIÓN PÚBLICA DE OAXACA	531001 - DIRECCIÓN GENERAL DEL IEIPO	EQUIPAMIENTO DE ESCUELAS PÚBLICAS DE EDUCACIÓN BÁSICA DEL MUNICIPIO DE: SAN LUIS AMATLÁN	EDI - EDUCACION E INVESTIGACION	07 - SIERRA SUR	26 - MIAHUATLÁN	235 - SAN LUIS AMATLÁN	0000 - COBERTURA MUNICIPAL SAN LUIS AMATLÁN	PUNTO	16.5035053	-96.54914225	Ver Mapa
531 - INSTITUTO ESTATAL DE EDUCACIÓN PÚBLICA DE OAXACA	531001 - DIRECCIÓN GENERAL DEL IEIPO	EQUIPAMIENTO DE ESCUELAS PÚBLICAS DE EDUCACIÓN BÁSICA DEL MUNICIPIO DE: SANTOS REYES PÁPALO	EDI - EDUCACION E INVESTIGACION	01 - SIERRA DE FLORES MAGÓN	05 - CUICATLÁN	527 - SANTOS REYES PÁPALO	0000 - COBERTURA MUNICIPAL SANTOS REYES PÁPALO	PUNTO	17.80601687	-96.86053952	Ver Mapa
531 - INSTITUTO ESTATAL DE EDUCACIÓN PÚBLICA DE OAXACA	531001 - DIRECCIÓN GENERAL DEL IEIPO	EQUIPAMIENTO DE ESCUELAS PÚBLICAS DE EDUCACIÓN BÁSICA DEL MUNICIPIO DE: SANTA ANA CUAUHTEMOC	EDI - EDUCACION E INVESTIGACION	01 - SIERRA DE FLORES MAGÓN	05 - CUICATLÁN	355 - SANTA ANA CUAUHTEMOC	0000 - COBERTURA MUNICIPAL SANTA ANA CUAUHTEMOC	PUNTO	17.98538132	-96.7922519	Ver Mapa
531 - INSTITUTO ESTATAL DE EDUCACIÓN PÚBLICA DE OAXACA	531001 - DIRECCIÓN GENERAL DEL IEIPO	EQUIPAMIENTO DE ESCUELAS PÚBLICAS DE EDUCACIÓN BÁSICA DEL MUNICIPIO DE: SANTIAGO NACALTEPEC	EDI - EDUCACION E INVESTIGACION	01 - SIERRA DE FLORES MAGÓN	05 - CUICATLÁN	478 - SANTIAGO NACALTEPEC	0000 - COBERTURA MUNICIPAL SANTIAGO NACALTEPEC	PUNTO	17.52770383	-96.91429249	Ver Mapa
531 - INSTITUTO ESTATAL DE EDUCACIÓN PÚBLICA DE OAXACA	531001 - DIRECCIÓN GENERAL DEL IEIPO	EQUIPAMIENTO DE ESCUELAS PÚBLICAS DE EDUCACIÓN BÁSICA DEL MUNICIPIO DE: CUYAMECALCO VILLA DE ZARAGOZA	EDI - EDUCACION E INVESTIGACION	01 - SIERRA DE FLORES MAGÓN	05 - CUICATLÁN	024 - CUYAMECALCO VILLA DE ZARAGOZA	0000 - COBERTURA MUNICIPAL CUYAMECALCO VILLA DE ZARAGOZA	PUNTO	17.95649175	-96.83171372	Ver Mapa
531 - INSTITUTO ESTATAL DE EDUCACIÓN PÚBLICA DE OAXACA	531001 - DIRECCIÓN GENERAL DEL IEIPO	EQUIPAMIENTO DE ESCUELAS PÚBLICAS DE EDUCACIÓN BÁSICA DEL MUNICIPIO DE: SANTIAGO TILLO	EDI - EDUCACION E INVESTIGACION	04 - MIXTECA	10 - NOCHIXTLÁN	493 - SANTIAGO TILLO	0000 - COBERTURA MUNICIPAL SANTIAGO TILLO	PUNTO	17.46031894	-97.31941779	Ver Mapa
531 - INSTITUTO ESTATAL DE EDUCACIÓN PÚBLICA DE OAXACA	531001 - DIRECCIÓN GENERAL DEL IEIPO	EQUIPAMIENTO DE ESCUELAS PÚBLICAS DE EDUCACIÓN BÁSICA DEL MUNICIPIO DE: SAN JUAN TEITTA	EDI - EDUCACION E INVESTIGACION	04 - MIXTECA	16 - TLAXIACO	218 - SAN JUAN TEITTA	0000 - COBERTURA MUNICIPAL SAN JUAN TEITTA	PUNTO	17.09623534	-97.41464785	Ver Mapa
531 - INSTITUTO ESTATAL DE EDUCACIÓN PÚBLICA DE OAXACA	531001 - DIRECCIÓN GENERAL DEL IEIPO	EQUIPAMIENTO DE ESCUELAS PÚBLICAS DE EDUCACIÓN BÁSICA DEL MUNICIPIO DE: SAN JUAN DEL RÍO	EDI - EDUCACION E INVESTIGACION	08 - VALLES CENTRALES	20 - TLACOLULA	194 - SAN JUAN DEL RÍO	0000 - COBERTURA MUNICIPAL SAN JUAN DEL RÍO	PUNTO	16.88780846	-96.15831483	Ver Mapa
531 - INSTITUTO ESTATAL DE EDUCACIÓN PÚBLICA DE OAXACA	531001 - DIRECCIÓN GENERAL DEL IEIPO	EQUIPAMIENTO DE ESCUELAS PÚBLICAS DE EDUCACIÓN BÁSICA DEL MUNICIPIO DE: SANTO DOMINGO ALBARRADAS	EDI - EDUCACION E INVESTIGACION	08 - VALLES CENTRALES	20 - TLACOLULA	506 - SANTO DOMINGO ALBARRADAS	0000 - COBERTURA MUNICIPAL SANTO DOMINGO ALBARRADAS	PUNTO	17.06784338	-96.2003987	Ver Mapa
531 - INSTITUTO ESTATAL DE EDUCACIÓN PÚBLICA DE OAXACA	531001 - DIRECCIÓN GENERAL DEL IEIPO	EQUIPAMIENTO DE ESCUELAS PÚBLICAS DE EDUCACIÓN BÁSICA DEL MUNICIPIO DE: SAN LORENZO ALBARRADAS	EDI - EDUCACION E INVESTIGACION	08 - VALLES CENTRALES	20 - TLACOLULA	226 - SAN LORENZO ALBARRADAS	0000 - COBERTURA MUNICIPAL SAN LORENZO ALBARRADAS	PUNTO	16.87178507	-96.27923406	Ver Mapa
531 - INSTITUTO ESTATAL DE EDUCACIÓN PÚBLICA DE OAXACA	531001 - DIRECCIÓN GENERAL DEL IEIPO	EQUIPAMIENTO DE ESCUELAS PÚBLICAS DE EDUCACIÓN BÁSICA DEL MUNICIPIO DE: SAN JUAN DE LOS CUÉS	EDI - EDUCACION E INVESTIGACION	01 - SIERRA DE FLORES MAGÓN	04 - TEOTITLÁN	206 - SAN JUAN DE LOS CUÉS	0000 - COBERTURA MUNICIPAL SAN JUAN DE LOS CUÉS	PUNTO	18.04539274	-97.06146947	Ver Mapa
531 - INSTITUTO ESTATAL DE EDUCACIÓN PÚBLICA DE OAXACA	531001 - DIRECCIÓN GENERAL DEL IEIPO	EQUIPAMIENTO DE ESCUELAS PÚBLICAS DE EDUCACIÓN BÁSICA DEL MUNICIPIO DE: SAN BALTAZAR LOXICHA	EDI - EDUCACION E INVESTIGACION	02 - COSTA	30 - POCHUTLA	113 - SAN BALTAZAR LOXICHA	0000 - COBERTURA MUNICIPAL SAN BALTAZAR LOXICHA	PUNTO	16.07466333	-96.78963175	Ver Mapa
531 - INSTITUTO ESTATAL DE EDUCACIÓN PÚBLICA DE OAXACA	531001 - DIRECCIÓN GENERAL DEL IEIPO	EQUIPAMIENTO DE ESCUELAS PÚBLICAS DE EDUCACIÓN BÁSICA DEL MUNICIPIO DE: SAN PEDRO EL ALTO	EDI - EDUCACION E INVESTIGACION	02 - COSTA	30 - POCHUTLA	306 - SAN PEDRO EL ALTO	0006 - LAGUNILLA	PUNTO	15.97704537	-96.44104758	Ver Mapa
531 - INSTITUTO ESTATAL DE EDUCACIÓN PÚBLICA DE OAXACA	531001 - DIRECCIÓN GENERAL DEL IEIPO	EQUIPAMIENTO DE ESCUELAS PÚBLICAS DE EDUCACIÓN BÁSICA DEL MUNICIPIO DE: SANTA MARÍA HUATULCO	EDI - EDUCACION E INVESTIGACION	02 - COSTA	30 - POCHUTLA	413 - SANTA MARÍA HUATULCO	0001 - SANTA MARÍA HUATULCO	PUNTO	15.83126941	-96.32101405	Ver Mapa
531 - INSTITUTO ESTATAL DE EDUCACIÓN PÚBLICA DE OAXACA	531001 - DIRECCIÓN GENERAL DEL IEIPO	EQUIPAMIENTO DE ESCUELAS PÚBLICAS DE EDUCACIÓN BÁSICA DEL MUNICIPIO DE: SANTA MARÍA HUAZOLOTTILÁN	EDI - EDUCACION E INVESTIGACION	02 - COSTA	21 - JAMILTEPEC	414 - SANTA MARÍA HUAZOLOTTILÁN	0000 - COBERTURA MUNICIPAL SANTA MARÍA HUAZOLOTTILÁN	PUNTO	16.1936529	-97.92647116	Ver Mapa
531 - INSTITUTO ESTATAL DE EDUCACIÓN PÚBLICA DE OAXACA	531001 - DIRECCIÓN GENERAL DEL IEIPO	EQUIPAMIENTO DE ESCUELAS PÚBLICAS DE EDUCACIÓN BÁSICA DEL MUNICIPIO DE: SAN MIGUEL EL GRANDE	EDI - EDUCACION E INVESTIGACION	04 - MIXTECA	16 - TLAXIACO	269 - SAN MIGUEL EL GRANDE	0000 - COBERTURA MUNICIPAL SAN MIGUEL EL GRANDE	PUNTO	17.02859716	-97.61689594	Ver Mapa
531 - INSTITUTO ESTATAL DE EDUCACIÓN PÚBLICA DE OAXACA	531001 - DIRECCIÓN GENERAL DEL IEIPO	EQUIPAMIENTO DE ESCUELAS PÚBLICAS DE EDUCACIÓN BÁSICA DEL MUNICIPIO DE: SANTIAGO HUAJOLITLÁN	EDI - EDUCACION E INVESTIGACION	04 - MIXTECA	02 - HUAJUAPAN	462 - SANTIAGO HUAJOLITLÁN	0000 - COBERTURA MUNICIPAL SANTIAGO HUAJOLITLÁN	PUNTO	17.83088024	-97.72911006	Ver Mapa
531 - INSTITUTO ESTATAL DE EDUCACIÓN PÚBLICA DE OAXACA	531001 - DIRECCIÓN GENERAL DEL IEIPO	EQUIPAMIENTO DE ESCUELAS PÚBLICAS DE EDUCACIÓN BÁSICA DEL MUNICIPIO DE: SANTO DOMINGO TLATAYAPAM	EDI - EDUCACION E INVESTIGACION	04 - MIXTECA	09 - TEPOSOLULU	518 - SANTO DOMINGO TLATAYAPAM	0000 - COBERTURA MUNICIPAL SANTO DOMINGO TLATAYAPAM	PUNTO	17.40702951	-97.3465572	Ver Mapa
531 - INSTITUTO ESTATAL DE EDUCACIÓN PÚBLICA DE OAXACA	531001 - DIRECCIÓN GENERAL DEL IEIPO	EQUIPAMIENTO DE ESCUELAS PÚBLICAS DE EDUCACIÓN BÁSICA DEL MUNICIPIO DE: SAN JUAN LALANA	EDI - EDUCACION E INVESTIGACION	05 - CUENCA DEL PAPAŁOAPAN	07 - CHOÁPAM	205 - SAN JUAN LALANA	0000 - COBERTURA MUNICIPAL SAN JUAN LALANA	PUNTO	17.66828019	-95.88160129	Ver Mapa

UNIDAD RESPONSABLE	UNIDAD EJECUTORA	NOMBRE ACTIVIDAD	VERTIENTE	REGION	DISTRITO	MUNICIPIO	LOCALIDAD	TIPO AREA GEOGRAFICA	LATITUD	LONGITUD	CONSULTAR
511 - VIVIENDA BIENESTAR	511001 - VIVIENDA BIENESTAR	CONSTRUCCIÓN DE PISO FIRME PARA EL MEJORAMIENTO DE LA VIVIENDA, EN LA LOCALIDAD EL TECOLOTE, MUNICIPIO SAN FELIPE TEJALÁPAM.	VIV - VIVIENDA	08 - VALLES CENTRALES	11 - ETLA	135 - SAN FELIPE TEJALÁPAM	0006 - EL TECOLOTE	PUNTO	17.102544	-96.858969	Ver Mapa
511 - VIVIENDA BIENESTAR	511001 - VIVIENDA BIENESTAR	CONSTRUCCIÓN DE PISO FIRME PARA EL MEJORAMIENTO DE LA VIVIENDA, EN LA LOCALIDAD EL TECOLOTE, MUNICIPIO SAN FELIPE TEJALÁPAM.	VIV - VIVIENDA	08 - VALLES CENTRALES	11 - ETLA	135 - SAN FELIPE TEJALÁPAM	0006 - EL TECOLOTE	PUNTO	17.102731	-96.856991	Ver Mapa
531 - INSTITUTO ESTATAL DE EDUCACIÓN PÚBLICA DE OAXACA	531001 - DIRECCIÓN GENERAL DEL IEEO	EQUIPAMIENTO DE ESCUELAS PÚBLICAS DE EDUCACIÓN BÁSICA DEL MUNICIPIO DE: SAN ILDEFONSO VILLA ALTA	EDI - EDUCACION E INVESTIGACION	06 - SIERRA DE JUÁREZ	13 - VILLA ALTA	156 - SAN ILDEFONSO VILLA ALTA	0000 - COBERTURA MUNICIPAL SAN ILDEFONSO VILLA ALTA	PUNTO	17.33330631	-96.15104819	Ver Mapa
531 - INSTITUTO ESTATAL DE EDUCACIÓN PÚBLICA DE OAXACA	531001 - DIRECCIÓN GENERAL DEL IEEO	EQUIPAMIENTO DE ESCUELAS PÚBLICAS DE EDUCACIÓN BÁSICA DEL MUNICIPIO DE: SAN JUAN COTZOCON	EDI - EDUCACION E INVESTIGACION	06 - SIERRA DE JUÁREZ	14 - MIXE	190 - SAN JUAN COTZOCON	0001 - SAN JUAN COTZOCON	PUNTO	17.16264612	-95.79215897	Ver Mapa
531 - INSTITUTO ESTATAL DE EDUCACIÓN PÚBLICA DE OAXACA	531001 - DIRECCIÓN GENERAL DEL IEEO	EQUIPAMIENTO DE ESCUELAS PÚBLICAS DE EDUCACIÓN BÁSICA DEL MUNICIPIO DE: SAN JUAN MAZATLÁN	EDI - EDUCACION E INVESTIGACION	06 - SIERRA DE JUÁREZ	14 - MIXE	207 - SAN JUAN MAZATLÁN	0000 - COBERTURA MUNICIPAL SAN JUAN MAZATLÁN	PUNTO	17.20444628	-95.21878958	Ver Mapa
531 - INSTITUTO ESTATAL DE EDUCACIÓN PÚBLICA DE OAXACA	531001 - DIRECCIÓN GENERAL DEL IEEO	EQUIPAMIENTO DE ESCUELAS PÚBLICAS DE EDUCACIÓN BÁSICA DEL MUNICIPIO DE: SANTA MARÍA YALINA	EDI - EDUCACION E INVESTIGACION	06 - SIERRA DE JUÁREZ	13 - VILLA ALTA	442 - SANTA MARÍA YALINA	0000 - COBERTURA MUNICIPAL SANTA MARÍA YALINA	PUNTO	17.2385405	-96.25714003	Ver Mapa
531 - INSTITUTO ESTATAL DE EDUCACIÓN PÚBLICA DE OAXACA	531001 - DIRECCIÓN GENERAL DEL IEEO	EQUIPAMIENTO DE ESCUELAS PÚBLICAS DE EDUCACIÓN BÁSICA DEL MUNICIPIO DE: MIAHUATLÁN DE PORFIRIO DÍAZ	EDI - EDUCACION E INVESTIGACION	07 - SIERRA SUR	26 - MIAHUATLÁN	059 - MIAHUATLÁN DE PORFIRIO DÍAZ	0000 - COBERTURA MUNICIPAL MIAHUATLÁN DE PORFIRIO DÍAZ	PUNTO	16.32510168	-96.59455034	Ver Mapa
531 - INSTITUTO ESTATAL DE EDUCACIÓN PÚBLICA DE OAXACA	531001 - DIRECCIÓN GENERAL DEL IEEO	EQUIPAMIENTO DE ESCUELAS PÚBLICAS DE EDUCACIÓN BÁSICA DEL MUNICIPIO DE: PUTLA VILLA DE GUERRERO	EDI - EDUCACION E INVESTIGACION	07 - SIERRA SUR	15 - PUTLA	073 - PUTLA VILLA DE GUERRERO	0000 - COBERTURA MUNICIPAL PUTLA VILLA DE GUERRERO	PUNTO	17.15582147	-97.84769139	Ver Mapa
531 - INSTITUTO ESTATAL DE EDUCACIÓN PÚBLICA DE OAXACA	531001 - DIRECCIÓN GENERAL DEL IEEO	EQUIPAMIENTO DE ESCUELAS PÚBLICAS DE EDUCACIÓN BÁSICA DEL MUNICIPIO DE: SANTA LUCÍA MIAHUATLÁN	EDI - EDUCACION E INVESTIGACION	07 - SIERRA SUR	26 - MIAHUATLÁN	391 - SANTA LUCÍA MIAHUATLÁN	0001 - SANTA LUCÍA MIAHUATLÁN	PUNTO	16.19123187	-96.61262282	Ver Mapa
531 - INSTITUTO ESTATAL DE EDUCACIÓN PÚBLICA DE OAXACA	531001 - DIRECCIÓN GENERAL DEL IEEO	EQUIPAMIENTO DE ESCUELAS PÚBLICAS DE EDUCACIÓN BÁSICA DEL MUNICIPIO DE: SAN JUAN GUELAVIA	EDI - EDUCACION E INVESTIGACION	08 - VALLES CENTRALES	20 - TLACOLULA	197 - SAN JUAN GUELAVIA	0000 - COBERTURA MUNICIPAL SAN JUAN GUELAVIA	PUNTO	16.95779376	-96.54050364	Ver Mapa
531 - INSTITUTO ESTATAL DE EDUCACIÓN PÚBLICA DE OAXACA	531001 - DIRECCIÓN GENERAL DEL IEEO	EQUIPAMIENTO DE ESCUELAS PÚBLICAS DE EDUCACIÓN BÁSICA DEL MUNICIPIO DE: SAN RAYMUNDO JALPAN	EDI - EDUCACION E INVESTIGACION	08 - VALLES CENTRALES	19 - CENTRO	342 - SAN RAYMUNDO JALPAN	0000 - COBERTURA MUNICIPAL SAN RAYMUNDO JALPAN	PUNTO	16.97029502	-96.75583897	Ver Mapa
531 - INSTITUTO ESTATAL DE EDUCACIÓN PÚBLICA DE OAXACA	531001 - DIRECCIÓN GENERAL DEL IEEO	EQUIPAMIENTO DE ESCUELAS PÚBLICAS DE EDUCACIÓN BÁSICA DEL MUNICIPIO DE: SANTO DOMINGO TOMALTEPEC	EDI - EDUCACION E INVESTIGACION	08 - VALLES CENTRALES	19 - CENTRO	519 - SANTO DOMINGO TOMALTEPEC	0001 - SANTO DOMINGO TOMALTEPEC	PUNTO	17.0583229	-96.6252138	Ver Mapa
531 - INSTITUTO ESTATAL DE EDUCACIÓN PÚBLICA DE OAXACA	531001 - DIRECCIÓN GENERAL DEL IEEO	EQUIPAMIENTO DE ESCUELAS PÚBLICAS DE EDUCACIÓN BÁSICA DEL MUNICIPIO DE: VILLA DE ZAACHILA	EDI - EDUCACION E INVESTIGACION	08 - VALLES CENTRALES	17 - ZAACHILA	565 - VILLA DE ZAACHILA	0001 - VILLA DE ZAACHILA	PUNTO	16.94989096	-96.74183079	Ver Mapa
531 - INSTITUTO ESTATAL DE EDUCACIÓN PÚBLICA DE OAXACA	531001 - DIRECCIÓN GENERAL DEL IEEO	EQUIPAMIENTO DE ESCUELAS PÚBLICAS DE EDUCACIÓN BÁSICA DEL MUNICIPIO DE: SANTA CATARINA JUQUILA	EDI - EDUCACION E INVESTIGACION	02 - COSTA	22 - JUQUILA	364 - SANTA CATARINA JUQUILA	0000 - COBERTURA MUNICIPAL SANTA CATARINA JUQUILA	PUNTO	16.37489177	-97.2837978	Ver Mapa
531 - INSTITUTO ESTATAL DE EDUCACIÓN PÚBLICA DE OAXACA	531001 - DIRECCIÓN GENERAL DEL IEEO	EQUIPAMIENTO DE ESCUELAS PÚBLICAS DE EDUCACIÓN BÁSICA DEL MUNICIPIO DE: AYOTZINTEPEC	EDI - EDUCACION E INVESTIGACION	05 - CUENCA DEL PAPALOAPAN	06 - TUXTEPEC	009 - AYOTZINTEPEC	0003 - MONTE TINTA	PUNTO	17.76354501	-96.1387821	Ver Mapa
531 - INSTITUTO ESTATAL DE EDUCACIÓN PÚBLICA DE OAXACA	531001 - DIRECCIÓN GENERAL DEL IEEO	EQUIPAMIENTO DE ESCUELAS PÚBLICAS DE EDUCACIÓN BÁSICA DEL MUNICIPIO DE: LOMA BONITA	EDI - EDUCACION E INVESTIGACION	05 - CUENCA DEL PAPALOAPAN	06 - TUXTEPEC	044 - LOMA BONITA	0000 - COBERTURA MUNICIPAL LOMA BONITA	PUNTO	18.00411339	-95.92973636	Ver Mapa
531 - INSTITUTO ESTATAL DE EDUCACIÓN PÚBLICA DE OAXACA	531001 - DIRECCIÓN GENERAL DEL IEEO	EQUIPAMIENTO DE ESCUELAS PÚBLICAS DE EDUCACIÓN BÁSICA DEL MUNICIPIO DE: SANTIAGO YAVEO	EDI - EDUCACION E INVESTIGACION	05 - CUENCA DEL PAPALOAPAN	07 - CHÓAPAM	498 - SANTIAGO YAVEO	0000 - COBERTURA MUNICIPAL SANTIAGO YAVEO	PUNTO	17.33427797	-95.69853496	Ver Mapa
531 - INSTITUTO ESTATAL DE EDUCACIÓN PÚBLICA DE OAXACA	531001 - DIRECCIÓN GENERAL DEL IEEO	EQUIPAMIENTO DE ESCUELAS PÚBLICAS DE EDUCACIÓN BÁSICA DEL MUNICIPIO DE: SAN PEDRO TIDÁA	EDI - EDUCACION E INVESTIGACION	04 - MIXTECA	10 - NOCHIXTLÁN	331 - SAN PEDRO TIDÁA	0000 - COBERTURA MUNICIPAL SAN PEDRO TIDÁA	PUNTO	17.34423403	-97.37241483	Ver Mapa
531 - INSTITUTO ESTATAL DE EDUCACIÓN PÚBLICA DE OAXACA	531001 - DIRECCIÓN GENERAL DEL IEEO	EQUIPAMIENTO DE ESCUELAS PÚBLICAS DE EDUCACIÓN BÁSICA DEL MUNICIPIO DE: SANTA MARÍA JACATEPEC	EDI - EDUCACION E INVESTIGACION	05 - CUENCA DEL PAPALOAPAN	06 - TUXTEPEC	417 - SANTA MARÍA JACATEPEC	0000 - COBERTURA MUNICIPAL SANTA MARÍA JACATEPEC	PUNTO	17.8090623	-96.21716394	Ver Mapa
531 - INSTITUTO ESTATAL DE EDUCACIÓN PÚBLICA DE OAXACA	531001 - DIRECCIÓN GENERAL DEL IEEO	EQUIPAMIENTO DE ESCUELAS PÚBLICAS DE EDUCACIÓN BÁSICA DEL MUNICIPIO DE: SANTA CRUZ ACATEPEC	EDI - EDUCACION E INVESTIGACION	01 - SIERRA DE FLORES MAGÓN	04 - TEOTITLÁN	374 - SANTA CRUZ ACATEPEC	0000 - COBERTURA MUNICIPAL SANTA CRUZ ACATEPEC	PUNTO	18.16397289	-96.87495306	Ver Mapa
531 - INSTITUTO ESTATAL DE EDUCACIÓN PÚBLICA DE OAXACA	531001 - DIRECCIÓN GENERAL DEL IEEO	EQUIPAMIENTO DE ESCUELAS PÚBLICAS DE EDUCACIÓN BÁSICA DEL MUNICIPIO DE: SAN PEDRO POCHUTLA	EDI - EDUCACION E INVESTIGACION	02 - COSTA	30 - POCHUTLA	324 - SAN PEDRO POCHUTLA	0000 - COBERTURA MUNICIPAL SAN PEDRO POCHUTLA	PUNTO	15.66758006	-96.49150836	Ver Mapa
531 - INSTITUTO ESTATAL DE EDUCACIÓN PÚBLICA DE OAXACA	531001 - DIRECCIÓN GENERAL DEL IEEO	EQUIPAMIENTO DE ESCUELAS PÚBLICAS DE EDUCACIÓN BÁSICA DEL MUNICIPIO DE: SANTIAGO LAXOPA	EDI - EDUCACION E INVESTIGACION	06 - SIERRA DE JUÁREZ	12 - BENEMÉRITO DISTRITO DE IXTLÁN DE JUÁREZ	473 - SANTIAGO LAXOPA	0000 - COBERTURA MUNICIPAL SANTIAGO LAXOPA	PUNTO	17.21928229	-96.3133953	Ver Mapa
531 - INSTITUTO ESTATAL DE EDUCACIÓN PÚBLICA DE OAXACA	531001 - DIRECCIÓN GENERAL DEL IEEO	EQUIPAMIENTO DE ESCUELAS PÚBLICAS DE EDUCACIÓN BÁSICA DEL MUNICIPIO DE: HUAUTLA DE JIMÉNEZ	EDI - EDUCACION E INVESTIGACION	01 - SIERRA DE FLORES MAGÓN	04 - TEOTITLÁN	041 - HUAUTLA DE JIMÉNEZ	0000 - COBERTURA MUNICIPAL HUAUTLA DE JIMÉNEZ	PUNTO	18.13596842	-96.80746167	Ver Mapa
531 - INSTITUTO ESTATAL DE EDUCACIÓN PÚBLICA DE OAXACA	531001 - DIRECCIÓN GENERAL DEL IEEO	EQUIPAMIENTO DE ESCUELAS PÚBLICAS DE EDUCACIÓN BÁSICA DEL MUNICIPIO DE: VILLA DE TUTUTEPEC	EDI - EDUCACION E INVESTIGACION	02 - COSTA	22 - JUQUILA	334 - VILLA DE TUTUTEPEC	0000 - COBERTURA MUNICIPAL VILLA DE TUTUTEPEC	PUNTO	16.01771886	-97.42807209	Ver Mapa
531 - INSTITUTO ESTATAL DE EDUCACIÓN PÚBLICA DE OAXACA	531001 - DIRECCIÓN GENERAL DEL IEEO	EQUIPAMIENTO DE ESCUELAS PÚBLICAS DE EDUCACIÓN BÁSICA DEL MUNICIPIO DE: VILLA DE TUTUTEPEC	EDI - EDUCACION E INVESTIGACION	02 - COSTA	22 - JUQUILA	334 - VILLA DE TUTUTEPEC	0000 - COBERTURA MUNICIPAL VILLA DE TUTUTEPEC	PUNTO	16.01771886	-97.42807209	Ver Mapa
548 - UNIVERSIDAD DEL MAR	548001 - UNIVERSIDAD DEL MAR	CONSTRUCCIÓN DEL CENTRO DE ACTIVIDADES CULTURALES, CAMPUS PUERTO ESCONDIDO EN LA UNIVERSIDAD DEL MAR (AMPLIACIÓN DE METAS).	EDI - EDUCACION E INVESTIGACION	02 - COSTA	22 - JUQUILA	318 - SAN PEDRO MIXTEPEC - DTO. 22 -	0009 - PUERTO ESCONDIDO	PUNTO	15.89106	-97.074456	Ver Mapa
902 - INVERSIÓN CONCERTADA	902407 - SANTA MARÍA CHIMALAPA	AMPLIACIÓN DE LA RED DE DISTRIBUCIÓN DE ENERGÍA ELÉCTRICA EN LA LOCALIDAD DE VISTA HERMOSA, MUNICIPIO DE SANTA MARÍA CHIMALAPA	ELE - ELECTRIFICACION	03 - ISTMO	29 - JUCHITÁN	407 - SANTA MARÍA CHIMALAPA	0031 - VISTA HERMOSA	POLILINEA	17.03950933	-94.9013747	Ver Mapa
902 - INVERSIÓN CONCERTADA	902407 - SANTA MARÍA CHIMALAPA	AMPLIACIÓN DE LA RED DE DISTRIBUCIÓN DE ENERGÍA ELÉCTRICA EN LA LOCALIDAD DE VISTA HERMOSA, MUNICIPIO DE SANTA MARÍA CHIMALAPA	ELE - ELECTRIFICACION	03 - ISTMO	29 - JUCHITÁN	407 - SANTA MARÍA CHIMALAPA	0031 - VISTA HERMOSA	POLILINEA	17.03970413	-94.90179933	Ver Mapa
902 - INVERSIÓN CONCERTADA	902407 - SANTA MARÍA CHIMALAPA	AMPLIACIÓN DE LA RED DE DISTRIBUCIÓN DE ENERGÍA ELÉCTRICA EN LA LOCALIDAD DE VISTA HERMOSA, MUNICIPIO DE SANTA MARÍA CHIMALAPA	ELE - ELECTRIFICACION	03 - ISTMO	29 - JUCHITÁN	407 - SANTA MARÍA CHIMALAPA	0031 - VISTA HERMOSA	POLILINEA	17.04044872	-94.90526325	Ver Mapa
902 - INVERSIÓN CONCERTADA	902407 - SANTA MARÍA CHIMALAPA	AMPLIACIÓN DE LA RED DE DISTRIBUCIÓN DE ENERGÍA ELÉCTRICA EN LA LOCALIDAD DE VISTA HERMOSA, MUNICIPIO DE SANTA MARÍA CHIMALAPA	ELE - ELECTRIFICACION	03 - ISTMO	29 - JUCHITÁN	407 - SANTA MARÍA CHIMALAPA	0031 - VISTA HERMOSA	POLILINEA	17.04036512	-94.90550661	Ver Mapa
902 - INVERSIÓN CONCERTADA	902407 - SANTA MARÍA CHIMALAPA	AMPLIACIÓN DE LA RED DE DISTRIBUCIÓN DE ENERGÍA ELÉCTRICA EN LA LOCALIDAD DE VISTA HERMOSA, MUNICIPIO DE SANTA MARÍA CHIMALAPA	ELE - ELECTRIFICACION	03 - ISTMO	29 - JUCHITÁN	407 - SANTA MARÍA CHIMALAPA	0031 - VISTA HERMOSA	POLILINEA	17.04032598	-94.90582555	Ver Mapa

UNIDAD RESPONSABLE	UNIDAD EJECUTORA	NOMBRE ACTIVIDAD	VERTIENTE	REGION	DISTRITO	MUNICIPIO	LOCALIDAD	TIPO AREA GEOGRAFICA	LATITUD	LONGITUD	CONSULTAR
511 - VIVIENDA BIENESTAR	511001 - VIVIENDA BIENESTAR	CONSTRUCCIÓN DE PISO FIRME PARA EL MEJORAMIENTO DE LA VIVIENDA, EN LA LOCALIDAD EL TECOLOTE, MUNICIPIO SAN FELIPE TEJALÁPAM.	VIV - VIVIENDA	08 - VALLES CENTRALES	11 - ETLA	135 - SAN FELIPE TEJALÁPAM	0006 - EL TECOLOTE	PUNTO	17.102544	-96.858969	Ver Mapa
511 - VIVIENDA BIENESTAR	511001 - VIVIENDA BIENESTAR	CONSTRUCCIÓN DE PISO FIRME PARA EL MEJORAMIENTO DE LA VIVIENDA, EN LA LOCALIDAD EL TECOLOTE, MUNICIPIO SAN FELIPE TEJALÁPAM.	VIV - VIVIENDA	08 - VALLES CENTRALES	11 - ETLA	135 - SAN FELIPE TEJALÁPAM	0006 - EL TECOLOTE	PUNTO	17.102731	-96.856991	Ver Mapa
902 - INVERSIÓN CONCERTADA	902407 - SANTA MARÍA CHIMALAPA	AMPLIACIÓN DE LA RED DE DISTRIBUCIÓN DE ENERGÍA ELÉCTRICA EN LA LOCALIDAD DE VISTA HERMOSA, MUNICIPIO DE SANTA MARÍA CHIMALAPA	ELE - ELECTRIFICACION	03 - ISTMO	29 - JUCHITÁN	407 - SANTA MARÍA CHIMALAPA	0031 - VISTA HERMOSA	POLILINEA	17.02033174	-94.87558924	Ver Mapa
902 - INVERSIÓN CONCERTADA	902407 - SANTA MARÍA CHIMALAPA	AMPLIACIÓN DE LA RED DE DISTRIBUCIÓN DE ENERGÍA ELÉCTRICA EN LA LOCALIDAD DE VISTA HERMOSA, MUNICIPIO DE SANTA MARÍA CHIMALAPA	ELE - ELECTRIFICACION	03 - ISTMO	29 - JUCHITÁN	407 - SANTA MARÍA CHIMALAPA	0031 - VISTA HERMOSA	POLILINEA	17.0196934	-94.87524479	Ver Mapa
902 - INVERSIÓN CONCERTADA	902407 - SANTA MARÍA CHIMALAPA	AMPLIACIÓN DE LA RED DE DISTRIBUCIÓN DE ENERGÍA ELÉCTRICA EN LA LOCALIDAD DE VISTA HERMOSA, MUNICIPIO DE SANTA MARÍA CHIMALAPA	ELE - ELECTRIFICACION	03 - ISTMO	29 - JUCHITÁN	407 - SANTA MARÍA CHIMALAPA	0031 - VISTA HERMOSA	POLILINEA	17.01903681	-94.87491894	Ver Mapa
902 - INVERSIÓN CONCERTADA	902407 - SANTA MARÍA CHIMALAPA	AMPLIACIÓN DE LA RED DE DISTRIBUCIÓN DE ENERGÍA ELÉCTRICA EN LA LOCALIDAD DE VISTA HERMOSA, MUNICIPIO DE SANTA MARÍA CHIMALAPA	ELE - ELECTRIFICACION	03 - ISTMO	29 - JUCHITÁN	407 - SANTA MARÍA CHIMALAPA	0031 - VISTA HERMOSA	POLILINEA	17.01888094	-94.87418485	Ver Mapa
902 - INVERSIÓN CONCERTADA	902407 - SANTA MARÍA CHIMALAPA	AMPLIACIÓN DE LA RED DE DISTRIBUCIÓN DE ENERGÍA ELÉCTRICA EN LA LOCALIDAD DE VISTA HERMOSA, MUNICIPIO DE SANTA MARÍA CHIMALAPA	ELE - ELECTRIFICACION	03 - ISTMO	29 - JUCHITÁN	407 - SANTA MARÍA CHIMALAPA	0031 - VISTA HERMOSA	POLILINEA	17.01835118	-94.87382271	Ver Mapa
902 - INVERSIÓN CONCERTADA	902407 - SANTA MARÍA CHIMALAPA	AMPLIACIÓN DE LA RED DE DISTRIBUCIÓN DE ENERGÍA ELÉCTRICA EN LA LOCALIDAD DE VISTA HERMOSA, MUNICIPIO DE SANTA MARÍA CHIMALAPA	ELE - ELECTRIFICACION	03 - ISTMO	29 - JUCHITÁN	407 - SANTA MARÍA CHIMALAPA	0031 - VISTA HERMOSA	POLILINEA	17.0179023	-94.87350832	Ver Mapa
902 - INVERSIÓN CONCERTADA	902407 - SANTA MARÍA CHIMALAPA	AMPLIACIÓN DE LA RED DE DISTRIBUCIÓN DE ENERGÍA ELÉCTRICA EN LA LOCALIDAD DE VISTA HERMOSA, MUNICIPIO DE SANTA MARÍA CHIMALAPA	ELE - ELECTRIFICACION	03 - ISTMO	29 - JUCHITÁN	407 - SANTA MARÍA CHIMALAPA	0031 - VISTA HERMOSA	POLILINEA	17.02104435	-94.87571843	Ver Mapa
902 - INVERSIÓN CONCERTADA	902407 - SANTA MARÍA CHIMALAPA	AMPLIACIÓN DE LA RED DE DISTRIBUCIÓN DE ENERGÍA ELÉCTRICA EN LA LOCALIDAD DE VISTA HERMOSA, MUNICIPIO DE SANTA MARÍA CHIMALAPA	ELE - ELECTRIFICACION	03 - ISTMO	29 - JUCHITÁN	407 - SANTA MARÍA CHIMALAPA	0031 - VISTA HERMOSA	POLILINEA	17.02142075	-94.87507416	Ver Mapa
902 - INVERSIÓN CONCERTADA	902407 - SANTA MARÍA CHIMALAPA	AMPLIACIÓN DE LA RED DE DISTRIBUCIÓN DE ENERGÍA ELÉCTRICA EN LA LOCALIDAD DE VISTA HERMOSA, MUNICIPIO DE SANTA MARÍA CHIMALAPA	ELE - ELECTRIFICACION	03 - ISTMO	29 - JUCHITÁN	407 - SANTA MARÍA CHIMALAPA	0031 - VISTA HERMOSA	POLILINEA	17.01761825	-94.8739375	Ver Mapa
902 - INVERSIÓN CONCERTADA	902407 - SANTA MARÍA CHIMALAPA	AMPLIACIÓN DE LA RED DE DISTRIBUCIÓN DE ENERGÍA ELÉCTRICA EN LA LOCALIDAD DE VISTA HERMOSA, MUNICIPIO DE SANTA MARÍA CHIMALAPA	ELE - ELECTRIFICACION	03 - ISTMO	29 - JUCHITÁN	407 - SANTA MARÍA CHIMALAPA	0031 - VISTA HERMOSA	POLILINEA	17.0179023	-94.87350832	Ver Mapa
902 - INVERSIÓN CONCERTADA	902407 - SANTA MARÍA CHIMALAPA	AMPLIACIÓN DE LA RED DE DISTRIBUCIÓN DE ENERGÍA ELÉCTRICA EN LA LOCALIDAD DE VISTA HERMOSA, MUNICIPIO DE SANTA MARÍA CHIMALAPA	ELE - ELECTRIFICACION	03 - ISTMO	29 - JUCHITÁN	407 - SANTA MARÍA CHIMALAPA	0031 - VISTA HERMOSA	POLILINEA	17.01819522	-94.87309802	Ver Mapa
902 - INVERSIÓN CONCERTADA	902516 - SANTO DOMINGO TEOJOMULCO	AMPLIACIÓN DE LA RED DE DISTRIBUCIÓN DE ENERGÍA ELÉCTRICA EN LA LOCALIDAD ACAHUAL, MUNICIPIO DE SANTO DOMINGO TEOJOMULCO	ELE - ELECTRIFICACION	07 - SIERRA SUR	23 - SOLA DE VEGA	516 - SANTO DOMINGO TEOJOMULCO	0027 - ACAHUAL	POLILINEA	16.586106	-97.232928	Ver Mapa
902 - INVERSIÓN CONCERTADA	902516 - SANTO DOMINGO TEOJOMULCO	AMPLIACIÓN DE LA RED DE DISTRIBUCIÓN DE ENERGÍA ELÉCTRICA EN LA LOCALIDAD ACAHUAL, MUNICIPIO DE SANTO DOMINGO TEOJOMULCO	ELE - ELECTRIFICACION	07 - SIERRA SUR	23 - SOLA DE VEGA	516 - SANTO DOMINGO TEOJOMULCO	0027 - ACAHUAL	POLILINEA	16.585883	-97.233305	Ver Mapa
902 - INVERSIÓN CONCERTADA	902516 - SANTO DOMINGO TEOJOMULCO	AMPLIACIÓN DE LA RED DE DISTRIBUCIÓN DE ENERGÍA ELÉCTRICA EN LA LOCALIDAD ACAHUAL, MUNICIPIO DE SANTO DOMINGO TEOJOMULCO	ELE - ELECTRIFICACION	07 - SIERRA SUR	23 - SOLA DE VEGA	516 - SANTO DOMINGO TEOJOMULCO	0027 - ACAHUAL	POLILINEA	16.585487	-97.233496	Ver Mapa
902 - INVERSIÓN CONCERTADA	902516 - SANTO DOMINGO TEOJOMULCO	AMPLIACIÓN DE LA RED DE DISTRIBUCIÓN DE ENERGÍA ELÉCTRICA EN LA LOCALIDAD ACAHUAL, MUNICIPIO DE SANTO DOMINGO TEOJOMULCO	ELE - ELECTRIFICACION	07 - SIERRA SUR	23 - SOLA DE VEGA	516 - SANTO DOMINGO TEOJOMULCO	0027 - ACAHUAL	POLILINEA	16.585354	-97.233816	Ver Mapa
902 - INVERSIÓN CONCERTADA	902516 - SANTO DOMINGO TEOJOMULCO	AMPLIACIÓN DE LA RED DE DISTRIBUCIÓN DE ENERGÍA ELÉCTRICA EN LA LOCALIDAD ACAHUAL, MUNICIPIO DE SANTO DOMINGO TEOJOMULCO	ELE - ELECTRIFICACION	07 - SIERRA SUR	23 - SOLA DE VEGA	516 - SANTO DOMINGO TEOJOMULCO	0027 - ACAHUAL	POLILINEA	16.585744	-97.233906	Ver Mapa
902 - INVERSIÓN CONCERTADA	902516 - SANTO DOMINGO TEOJOMULCO	AMPLIACIÓN DE LA RED DE DISTRIBUCIÓN DE ENERGÍA ELÉCTRICA EN LA LOCALIDAD ACAHUAL, MUNICIPIO DE SANTO DOMINGO TEOJOMULCO	ELE - ELECTRIFICACION	07 - SIERRA SUR	23 - SOLA DE VEGA	516 - SANTO DOMINGO TEOJOMULCO	0027 - ACAHUAL	POLILINEA	16.586195	-97.233883	Ver Mapa
902 - INVERSIÓN CONCERTADA	902516 - SANTO DOMINGO TEOJOMULCO	AMPLIACIÓN DE LA RED DE DISTRIBUCIÓN DE ENERGÍA ELÉCTRICA EN LA LOCALIDAD ACAHUAL, MUNICIPIO DE SANTO DOMINGO TEOJOMULCO	ELE - ELECTRIFICACION	07 - SIERRA SUR	23 - SOLA DE VEGA	516 - SANTO DOMINGO TEOJOMULCO	0027 - ACAHUAL	POLILINEA	16.586692	-97.233822	Ver Mapa
902 - INVERSIÓN CONCERTADA	902516 - SANTO DOMINGO TEOJOMULCO	AMPLIACIÓN DE LA RED DE DISTRIBUCIÓN DE ENERGÍA ELÉCTRICA EN LA LOCALIDAD ACAHUAL, MUNICIPIO DE SANTO DOMINGO TEOJOMULCO	ELE - ELECTRIFICACION	07 - SIERRA SUR	23 - SOLA DE VEGA	516 - SANTO DOMINGO TEOJOMULCO	0027 - ACAHUAL	POLILINEA	16.583532	-97.22881	Ver Mapa
902 - INVERSIÓN CONCERTADA	902516 - SANTO DOMINGO TEOJOMULCO	AMPLIACIÓN DE LA RED DE DISTRIBUCIÓN DE ENERGÍA ELÉCTRICA EN LA LOCALIDAD ACAHUAL, MUNICIPIO DE SANTO DOMINGO TEOJOMULCO	ELE - ELECTRIFICACION	07 - SIERRA SUR	23 - SOLA DE VEGA	516 - SANTO DOMINGO TEOJOMULCO	0027 - ACAHUAL	POLILINEA	16.583384	-97.228493	Ver Mapa
902 - INVERSIÓN CONCERTADA	902516 - SANTO DOMINGO TEOJOMULCO	AMPLIACIÓN DE LA RED DE DISTRIBUCIÓN DE ENERGÍA ELÉCTRICA EN LA LOCALIDAD ACAHUAL, MUNICIPIO DE SANTO DOMINGO TEOJOMULCO	ELE - ELECTRIFICACION	07 - SIERRA SUR	23 - SOLA DE VEGA	516 - SANTO DOMINGO TEOJOMULCO	0027 - ACAHUAL	POLILINEA	16.583363	-97.228062	Ver Mapa
902 - INVERSIÓN CONCERTADA	902516 - SANTO DOMINGO TEOJOMULCO	AMPLIACIÓN DE LA RED DE DISTRIBUCIÓN DE ENERGÍA ELÉCTRICA EN LA LOCALIDAD ACAHUAL, MUNICIPIO DE SANTO DOMINGO TEOJOMULCO	ELE - ELECTRIFICACION	07 - SIERRA SUR	23 - SOLA DE VEGA	516 - SANTO DOMINGO TEOJOMULCO	0027 - ACAHUAL	POLILINEA	16.583578	-97.227826	Ver Mapa
902 - INVERSIÓN CONCERTADA	902516 - SANTO DOMINGO TEOJOMULCO	AMPLIACIÓN DE LA RED DE DISTRIBUCIÓN DE ENERGÍA ELÉCTRICA EN LA LOCALIDAD ACAHUAL, MUNICIPIO DE SANTO DOMINGO TEOJOMULCO	ELE - ELECTRIFICACION	07 - SIERRA SUR	23 - SOLA DE VEGA	516 - SANTO DOMINGO TEOJOMULCO	0027 - ACAHUAL	POLILINEA	16.583161	-97.227764	Ver Mapa
902 - INVERSIÓN CONCERTADA	902334 - VILLA DE TUTUTEPEC DE MELCHOR OCAMPO	REPOTENCIACIÓN DE LA LÍNEA Y RED DE ENERGÍA ELÉCTRICA DE M.T. Y B.T. EN DIVERSAS LOCALIDADES EN EL MUNICIPIO DE VILLA DE TUTUTEPEC EN EL ESTADO DE OAXACA	ELE - ELECTRIFICACION	02 - COSTA	22 - JUQUILA	334 - VILLA DE TUTUTEPEC	0016 - CHACAHUA	POLILINEA	16.08975	-97.704777	Ver Mapa
902 - INVERSIÓN CONCERTADA	902334 - VILLA DE TUTUTEPEC DE MELCHOR OCAMPO	REPOTENCIACIÓN DE LA LÍNEA Y RED DE ENERGÍA ELÉCTRICA DE M.T. Y B.T. EN DIVERSAS LOCALIDADES EN EL MUNICIPIO DE VILLA DE TUTUTEPEC EN EL ESTADO DE OAXACA	ELE - ELECTRIFICACION	02 - COSTA	22 - JUQUILA	334 - VILLA DE TUTUTEPEC	0016 - CHACAHUA	POLILINEA	16.089716	-97.705235	Ver Mapa
902 - INVERSIÓN CONCERTADA	902334 - VILLA DE TUTUTEPEC DE MELCHOR OCAMPO	REPOTENCIACIÓN DE LA LÍNEA Y RED DE ENERGÍA ELÉCTRICA DE M.T. Y B.T. EN DIVERSAS LOCALIDADES EN EL MUNICIPIO DE VILLA DE TUTUTEPEC EN EL ESTADO DE OAXACA	ELE - ELECTRIFICACION	02 - COSTA	22 - JUQUILA	334 - VILLA DE TUTUTEPEC	0016 - CHACAHUA	POLILINEA	16.089782	-97.705711	Ver Mapa

UNIDAD RESPONSABLE	UNIDAD EJECUTORA	NOMBRE ACTIVIDAD	VERTIENTE	REGION	DISTRITO	MUNICIPIO	LOCALIDAD	TIPO AREA GEOGRAFICA	LATITUD	LONGITUD	CONSULTAR
511 - VIVIENDA BIENESTAR	511001 - VIVIENDA BIENESTAR	CONSTRUCCIÓN DE PISO FIRME PARA EL MEJORAMIENTO DE LA VIVIENDA, EN LA LOCALIDAD EL TECOLOTE, MUNICIPIO SAN FELIPE TEJALÁPAM.	VIV - VIVIENDA	08 - VALLES CENTRALES	11 - ETLA	135 - SAN FELIPE TEJALÁPAM	0006 - EL TECOLOTE	PUNTO	17.102544	-96.858969	Ver Mapa
511 - VIVIENDA BIENESTAR	511001 - VIVIENDA BIENESTAR	CONSTRUCCIÓN DE PISO FIRME PARA EL MEJORAMIENTO DE LA VIVIENDA, EN LA LOCALIDAD EL TECOLOTE, MUNICIPIO SAN FELIPE TEJALÁPAM.	VIV - VIVIENDA	08 - VALLES CENTRALES	11 - ETLA	135 - SAN FELIPE TEJALÁPAM	0006 - EL TECOLOTE	PUNTO	17.102731	-96.856991	Ver Mapa
902 - INVERSIÓN CONCERTADA	902334 - VILLA DE TUTUTEPEC DE MELCHOR OCAMPO	REPOTENCIACIÓN DE LA LÍNEA Y RED DE ENERGÍA ELÉCTRICA DE M.T. Y B.T. EN DIVERSAS LOCALIDADES EN EL MUNICIPIO DE VILLA DE TUTUTEPEC EN EL ESTADO DE OAXACA	ELE - ELECTRIFICACION	02 - COSTA	22 - JUQUILA	334 - VILLA DE TUTUTEPEC	0016 - CHACAHUA	POLILINEA	15.969047	-97.693468	Ver Mapa
902 - INVERSIÓN CONCERTADA	902334 - VILLA DE TUTUTEPEC DE MELCHOR OCAMPO	REPOTENCIACIÓN DE LA LÍNEA Y RED DE ENERGÍA ELÉCTRICA DE M.T. Y B.T. EN DIVERSAS LOCALIDADES EN EL MUNICIPIO DE VILLA DE TUTUTEPEC EN EL ESTADO DE OAXACA	ELE - ELECTRIFICACION	02 - COSTA	22 - JUQUILA	334 - VILLA DE TUTUTEPEC	0016 - CHACAHUA	POLILINEA	15.968966	-97.692903	Ver Mapa
902 - INVERSIÓN CONCERTADA	902334 - VILLA DE TUTUTEPEC DE MELCHOR OCAMPO	REPOTENCIACIÓN DE LA LÍNEA Y RED DE ENERGÍA ELÉCTRICA DE M.T. Y B.T. EN DIVERSAS LOCALIDADES EN EL MUNICIPIO DE VILLA DE TUTUTEPEC EN EL ESTADO DE OAXACA	ELE - ELECTRIFICACION	02 - COSTA	22 - JUQUILA	334 - VILLA DE TUTUTEPEC	0016 - CHACAHUA	POLILINEA	15.968874	-97.692269	Ver Mapa
902 - INVERSIÓN CONCERTADA	902334 - VILLA DE TUTUTEPEC DE MELCHOR OCAMPO	REPOTENCIACIÓN DE LA LÍNEA Y RED DE ENERGÍA ELÉCTRICA DE M.T. Y B.T. EN DIVERSAS LOCALIDADES EN EL MUNICIPIO DE VILLA DE TUTUTEPEC EN EL ESTADO DE OAXACA	ELE - ELECTRIFICACION	02 - COSTA	22 - JUQUILA	334 - VILLA DE TUTUTEPEC	0016 - CHACAHUA	POLILINEA	15.968825	-97.691568	Ver Mapa
902 - INVERSIÓN CONCERTADA	902334 - VILLA DE TUTUTEPEC DE MELCHOR OCAMPO	REPOTENCIACIÓN DE LA LÍNEA Y RED DE ENERGÍA ELÉCTRICA DE M.T. Y B.T. EN DIVERSAS LOCALIDADES EN EL MUNICIPIO DE VILLA DE TUTUTEPEC EN EL ESTADO DE OAXACA	ELE - ELECTRIFICACION	02 - COSTA	22 - JUQUILA	334 - VILLA DE TUTUTEPEC	0016 - CHACAHUA	POLILINEA	15.968739	-97.690973	Ver Mapa
902 - INVERSIÓN CONCERTADA	902334 - VILLA DE TUTUTEPEC DE MELCHOR OCAMPO	REPOTENCIACIÓN DE LA LÍNEA Y RED DE ENERGÍA ELÉCTRICA DE M.T. Y B.T. EN DIVERSAS LOCALIDADES EN EL MUNICIPIO DE VILLA DE TUTUTEPEC EN EL ESTADO DE OAXACA	ELE - ELECTRIFICACION	02 - COSTA	22 - JUQUILA	334 - VILLA DE TUTUTEPEC	0016 - CHACAHUA	POLILINEA	15.968746	-97.690367	Ver Mapa
902 - INVERSIÓN CONCERTADA	902334 - VILLA DE TUTUTEPEC DE MELCHOR OCAMPO	REPOTENCIACIÓN DE LA LÍNEA Y RED DE ENERGÍA ELÉCTRICA DE M.T. Y B.T. EN DIVERSAS LOCALIDADES EN EL MUNICIPIO DE VILLA DE TUTUTEPEC EN EL ESTADO DE OAXACA	ELE - ELECTRIFICACION	02 - COSTA	22 - JUQUILA	334 - VILLA DE TUTUTEPEC	0016 - CHACAHUA	POLILINEA	15.968715	-97.689656	Ver Mapa
902 - INVERSIÓN CONCERTADA	902334 - VILLA DE TUTUTEPEC DE MELCHOR OCAMPO	REPOTENCIACIÓN DE LA LÍNEA Y RED DE ENERGÍA ELÉCTRICA DE M.T. Y B.T. EN DIVERSAS LOCALIDADES EN EL MUNICIPIO DE VILLA DE TUTUTEPEC EN EL ESTADO DE OAXACA	ELE - ELECTRIFICACION	02 - COSTA	22 - JUQUILA	334 - VILLA DE TUTUTEPEC	0016 - CHACAHUA	POLILINEA	15.968711	-97.689002	Ver Mapa
902 - INVERSIÓN CONCERTADA	902334 - VILLA DE TUTUTEPEC DE MELCHOR OCAMPO	REPOTENCIACIÓN DE LA LÍNEA Y RED DE ENERGÍA ELÉCTRICA DE M.T. Y B.T. EN DIVERSAS LOCALIDADES EN EL MUNICIPIO DE VILLA DE TUTUTEPEC EN EL ESTADO DE OAXACA	ELE - ELECTRIFICACION	02 - COSTA	22 - JUQUILA	334 - VILLA DE TUTUTEPEC	0016 - CHACAHUA	POLILINEA	15.968716	-97.688348	Ver Mapa
902 - INVERSIÓN CONCERTADA	902334 - VILLA DE TUTUTEPEC DE MELCHOR OCAMPO	REPOTENCIACIÓN DE LA LÍNEA Y RED DE ENERGÍA ELÉCTRICA DE M.T. Y B.T. EN DIVERSAS LOCALIDADES EN EL MUNICIPIO DE VILLA DE TUTUTEPEC EN EL ESTADO DE OAXACA	ELE - ELECTRIFICACION	02 - COSTA	22 - JUQUILA	334 - VILLA DE TUTUTEPEC	0016 - CHACAHUA	POLILINEA	15.968752	-97.687724	Ver Mapa
902 - INVERSIÓN CONCERTADA	902334 - VILLA DE TUTUTEPEC DE MELCHOR OCAMPO	REPOTENCIACIÓN DE LA LÍNEA Y RED DE ENERGÍA ELÉCTRICA DE M.T. Y B.T. EN DIVERSAS LOCALIDADES EN EL MUNICIPIO DE VILLA DE TUTUTEPEC EN EL ESTADO DE OAXACA	ELE - ELECTRIFICACION	02 - COSTA	22 - JUQUILA	334 - VILLA DE TUTUTEPEC	0016 - CHACAHUA	POLILINEA	15.968732	-97.687342	Ver Mapa
902 - INVERSIÓN CONCERTADA	902334 - VILLA DE TUTUTEPEC DE MELCHOR OCAMPO	REPOTENCIACIÓN DE LA LÍNEA Y RED DE ENERGÍA ELÉCTRICA DE M.T. Y B.T. EN DIVERSAS LOCALIDADES EN EL MUNICIPIO DE VILLA DE TUTUTEPEC EN EL ESTADO DE OAXACA	ELE - ELECTRIFICACION	02 - COSTA	22 - JUQUILA	334 - VILLA DE TUTUTEPEC	0016 - CHACAHUA	POLILINEA	15.968756	-97.686548	Ver Mapa
902 - INVERSIÓN CONCERTADA	902334 - VILLA DE TUTUTEPEC DE MELCHOR OCAMPO	REPOTENCIACIÓN DE LA LÍNEA Y RED DE ENERGÍA ELÉCTRICA DE M.T. Y B.T. EN DIVERSAS LOCALIDADES EN EL MUNICIPIO DE VILLA DE TUTUTEPEC EN EL ESTADO DE OAXACA	ELE - ELECTRIFICACION	02 - COSTA	22 - JUQUILA	334 - VILLA DE TUTUTEPEC	0016 - CHACAHUA	POLILINEA	15.969249	-97.686578	Ver Mapa
902 - INVERSIÓN CONCERTADA	902334 - VILLA DE TUTUTEPEC DE MELCHOR OCAMPO	REPOTENCIACIÓN DE LA LÍNEA Y RED DE ENERGÍA ELÉCTRICA DE M.T. Y B.T. EN DIVERSAS LOCALIDADES EN EL MUNICIPIO DE VILLA DE TUTUTEPEC EN EL ESTADO DE OAXACA	ELE - ELECTRIFICACION	02 - COSTA	22 - JUQUILA	334 - VILLA DE TUTUTEPEC	0016 - CHACAHUA	POLILINEA	15.969698	-97.686526	Ver Mapa
902 - INVERSIÓN CONCERTADA	902407 - SANTA MARÍA CHIMALAPA	AMPLIACIÓN DE LA RED DE DISTRIBUCIÓN DE ENERGÍA ELÉCTRICA EN LA LOCALIDAD DE VISTA HERMOSA, MUNICIPIO DE SANTA MARÍA CHIMALAPA	ELE - ELECTRIFICACION	03 - ISTMO	29 - JUCHITÁN	407 - SANTA MARÍA CHIMALAPA	0031 - VISTA HERMOSA	POLILINEA	17.038114	-94.89985783	Ver Mapa
902 - INVERSIÓN CONCERTADA	902407 - SANTA MARÍA CHIMALAPA	AMPLIACIÓN DE LA RED DE DISTRIBUCIÓN DE ENERGÍA ELÉCTRICA EN LA LOCALIDAD DE VISTA HERMOSA, MUNICIPIO DE SANTA MARÍA CHIMALAPA	ELE - ELECTRIFICACION	03 - ISTMO	29 - JUCHITÁN	407 - SANTA MARÍA CHIMALAPA	0031 - VISTA HERMOSA	POLILINEA	17.03855853	-94.89966508	Ver Mapa
902 - INVERSIÓN CONCERTADA	902407 - SANTA MARÍA CHIMALAPA	AMPLIACIÓN DE LA RED DE DISTRIBUCIÓN DE ENERGÍA ELÉCTRICA EN LA LOCALIDAD DE VISTA HERMOSA, MUNICIPIO DE SANTA MARÍA CHIMALAPA	ELE - ELECTRIFICACION	03 - ISTMO	29 - JUCHITÁN	407 - SANTA MARÍA CHIMALAPA	0031 - VISTA HERMOSA	POLILINEA	17.03903052	-94.89943504	Ver Mapa
902 - INVERSIÓN CONCERTADA	902407 - SANTA MARÍA CHIMALAPA	AMPLIACIÓN DE LA RED DE DISTRIBUCIÓN DE ENERGÍA ELÉCTRICA EN LA LOCALIDAD DE VISTA HERMOSA, MUNICIPIO DE SANTA MARÍA CHIMALAPA	ELE - ELECTRIFICACION	03 - ISTMO	29 - JUCHITÁN	407 - SANTA MARÍA CHIMALAPA	0031 - VISTA HERMOSA	POLILINEA	17.03945708	-94.899233	Ver Mapa
902 - INVERSIÓN CONCERTADA	902407 - SANTA MARÍA CHIMALAPA	AMPLIACIÓN DE LA RED DE DISTRIBUCIÓN DE ENERGÍA ELÉCTRICA EN LA LOCALIDAD DE VISTA HERMOSA, MUNICIPIO DE SANTA MARÍA CHIMALAPA	ELE - ELECTRIFICACION	03 - ISTMO	29 - JUCHITÁN	407 - SANTA MARÍA CHIMALAPA	0031 - VISTA HERMOSA	POLILINEA	17.04362876	-94.91395537	Ver Mapa
902 - INVERSIÓN CONCERTADA	902407 - SANTA MARÍA CHIMALAPA	AMPLIACIÓN DE LA RED DE DISTRIBUCIÓN DE ENERGÍA ELÉCTRICA EN LA LOCALIDAD DE VISTA HERMOSA, MUNICIPIO DE SANTA MARÍA CHIMALAPA	ELE - ELECTRIFICACION	03 - ISTMO	29 - JUCHITÁN	407 - SANTA MARÍA CHIMALAPA	0031 - VISTA HERMOSA	POLILINEA	17.0441532	-94.91391375	Ver Mapa

Notas:

El presente reporte solamente incluye aquellas actividades que tengan presupuesto asignado

La información que se presenta corresponde a los registros en el Sistema de Inversión (SI) realizados por las Unidades responsables

La validez, veracidad y exactitud de la información es responsabilidad de cada unidad responsable.

Area responsable de integrar la información

Subsecretaría de Planeación e Inversión Pública/Dirección de Seguimiento a la Inversión/Coordinación de Análisis y Evaluación

Fuente de Información:

Sistema Estatal de Finanzas Publicas de Oaxaca - Modulo de Planeación y Programación de la Inversión Pública